

# LEVANTAMENTO AMBIENTAL E PLANO DE AÇÕES PARA A BACIA DO RIO BICUDO

Produto 02: Relatório Técnico de Levantamento do Local –  
RTLL

Contrato de Gestão nº 002/IGAM/2012

Ato Convocatório nº 002/2013

Contrato nº06/2013

Agosto de 2013





Comitê de Bacia Hidrográfica do Rio das Velhas



Sub Comitê de Bacia Hidrográfica do Rio Bicudo



Associação Executiva de Apoio à Gestão de Bacias Hidrográficas Peixe Vivo



GERHI – Gestão de Recursos Hídricos

# **Levantamento Ambiental e Plano de Ação para a Bacia do Rio Bicudo**

Contrato de Gestão nº 002/IGAM/2012

Ato Convocatório nº 002/2013 – Contratação de Levantamento Ambiental e Plano de Ação para a Bacia do Rio Bicudo

Produto 02 - Relatório Técnico do Levantamento do Local - RTLL

Contrato nº06/2013

Agosto / 2013




## Levantamento Ambiental e Plano de Ação para a Bacia do Rio Bicudo

### Produto 02 - Relatório Técnico do Levantamento do Local - RTLL

Equipe Técnica		
Nome	Área de especialização	Atribuição de Tarefas
Carla Aparecida de Oliveira	Graduanda em Ciências Biológicas com ênfase em Meio Ambiente	Atividades de extensão e mobilização social
Clayton Ferreira Nunes	Técnico em Meio Ambiente	Trabalhos de campo referentes a atividades de recuperação ambiental, sistemas agroecológicos e diagnóstico rápido participativo (DRP).
Márcio Farah	Especialista em geoprocessamento.	Serviços de geoprocessamento e trabalhos com imagens de satélite, fotografias aéreas e desenhos cartográficos e aplicativos CAD.
Raphael Romanizo	Comunicólogo e especialista em gestão ambiental	Atividades de extensão e mobilização social
Robélia Gabriela Firmiano de Paulo	Mestre em Recursos Hídricos	Supervisão geral, trabalhos de campo referentes a atividades de recuperação ambiental, sistemas agroecológicos e diagnóstico rápido participativo (DRP).
Ruimar Ribeiro da Silva	Advocacia	Atividades de extensão, mobilização social e assessoria jurídica.

Robélia Firmiano	06/09	Revisão Final e impressão			
Robélia Firmiano	19/08	Readequação do RTLL			
Robélia Firmiano	09/08	Primeira versão do RTLL			
Revisão	Data	Descrição Breve	Ass. do autor	Ass. do supervisor	Ass. de aprovação

Elaborado por: Márcio Farah		Supervisionado por: Raphael Romanízio		
Aprovado por: Robélia Firmiano		Revisão	Finalidade	Data
 <p><b>GERHI</b> Gestão de Recursos Hídricos</p>		Endereço: Rua Levindo Lopes, 333, sala 806, Funcionários. Belo Horizonte – MG. CEP: 30.140-9111		

## **Conteúdo**

1. Introdução .....	8
2. Mobilização social junto às comunidades da bacia do Rio Bicudo .....	9
3. Cadastro dos proprietários rurais.....	11
4. Levantamentos georreferenciados e mapeamento de APP .....	18
4.1. Levantamento georreferenciados das áreas próximas as nascentes.....	18
4.2. Caracterização da Bacia do Alto Rio Bicudo (Situação Ambiental) .....	21
4.3. Levantamento de estradas vicinais .....	26
4.4. Levantamento das Áreas de Preservação Permanente – APPs .....	27
4.5. Demarcação das áreas sujeitas às futuras intervenções a serem propostas .....	28
5. Considerações Finais .....	30
6. Referências .....	32
Anexo I - Formulário de Cadastro.....	33
Anexo II – Levantamento georreferenciados das áreas a sofrerem intervenção .....	191
A - Informações Georreferenciadas das Propriedades Rurais Inseridas na Sub Bacia do Alto Rio Bicudo .....	191
A.1 Propriedade de Carlos Antônio Pinto / Fazenda Santo Antônio do Oriente .....	191
A.2 Propriedade de Jaine Trindade / Fazenda Pelonha .....	194
A.3 Propriedade de José Benedito de Lacerda / Fazenda Lacerda.....	197
A.4 Propriedade de Marcelino Fernandes da Silveira / Sítio Paraíso .....	201
A.5 Propriedade de Rafael Pacheco Araújo / Fazenda Bicudo .....	204
A.6 Propriedade de Raimundo Nonato Leite Matoso / Fazenda Fernandinha .....	207
A.7 Propriedade de Rui Fontes / Fazenda Bicudo.....	210
A.8 Propriedade de Valdir Barbosa de Araujo / Fazenda Capão da Pelonha .....	213
A.9 Propriedade de Valdir Pereira da Rocha / Fazenda Almoço.....	216
A.10 Propriedade de Walter Fernandes de Souza / Fazenda Riachinho.....	219
B - Informações Georreferenciadas das Propriedades Rurais Inseridas na Sub Bacia do Córrego Capivara .....	222
B.1 Propriedade de Domingo Alves Rocha / Fazenda Tanque da Lagoa.....	222
B.2 Propriedade de Ednilson Pereira Mariz / Fazenda São Pedro .....	225
B.3 Propriedade de Edson Pereira de Almeida / Fazenda Capivara .....	228

B.4 Propriedade Edvaldo Alves Coelho / Fazenda Capivara de Cima .....	231
B.5 Propriedade de Escola Municipal Victor Viana.....	234
B.6 Propriedade de Geralda de Fátima Fernandes Leite / Fazenda Capivara de Cima ..	237
B.7 Propriedade de Geraldo Nascimento de Souza / Fazenda Recanto .....	240
B.8 Propriedade de João Pereira de Brito / Fazenda Tanque da Lagoa.....	243
B.9 Propriedade de José Afonso Ribeiro Marins / Fazenda Capivara de Cima.....	246
B.10 Propriedade de José Carlos Boaventura / Fazenda Capivara.....	249
B.11 Propriedade de Luiz Fernando de A. Paiva / Fazenda Canaã .....	252
B.12 Propriedade de Marcio José da Silva Mariz / Fazenda Tanque da Lagoa .....	255
B.13 Propriedade de Maria Amália P. de Brito / Fazenda Riachinho .....	258
B.14 Propriedade de Maria Vanda Pereira / Fazenda Tanque Lagoa.....	261
B.15 Propriedade de Marques Cesar G. de Souza / Fazenda Tanque Lagoa .....	264
B.16 Propriedade de Raimundo Ribeiro Mariz / Fazenda Tanque Lagoa.....	267
B.17 Propriedade de Rubens José Mariz / Fazenda Tanque Lagoa .....	270
B.18 Propriedade de Terezinha Rosimar Silveira / Fazenda Capivara de Baixo.....	273
C - Informações Georreferenciadas das Propriedades Rurais Inseridas na Sub Bacia do Córrego da Lagoa.....	276
C.1 Propriedade de Edna Fernandes de Souza / Fazenda Sítio Novo .....	276
C.2 Propriedade de Maria Eleusa Mendes Leite / Sítio Civira .....	279
D - Informações Georreferenciadas das Propriedades Rurais Inseridas na Sub Bacia do Riacho do Morro .....	282
D.1 Propriedade de Adair Silva Magalhães / Fazenda do Dadá .....	282
D.2 Propriedade de Afonso Reginaldo Passos / Fazenda Capoeira Larga.....	285
D.3 Propriedade de Auricedes Alves Moreira / Fazenda Lagoa do Guará.....	288
D.4 Propriedade de Francisco de Assis Ferreira / Fazenda Recanto do Morro.....	291
D.5 Propriedade de Geraldo José de Almeida / Sítio da Paz .....	294
D.6 Propriedade de Ieda Lucia da Silva / Fazenda do Morrinho .....	297
D. 7 Propriedade de Isael Manoel Marques / Fazenda dos Prazeres .....	300
D.8 Propriedade de Ivi Maria Bastos Diniz / Fazenda Siriema .....	303
D.9 Propriedade de João Evandro Alves / Fazenda Morrinho.....	306
D.10 Propriedade de José Ferreira da Silva / Fazenda Morrinho .....	309
D.11 Propriedade de José Raimundo de Souza / Fazenda Mutuca .....	312

D.12 Propriedade de Juliano Americano Mendes / Fazenda Canaã .....	315
D.13 Propriedade de Mateus Rodrigues Mol / Fazenda Grupiara .....	318
D.14 Propriedade de Norberto Leite Sampaio / Fazenda do Cruzeiro .....	321
E.5 - Informações Georreferenciadas das Propriedades Rurais Inseridas na Sub Bacia do Córrego Fruteira .....	324
E.1 Propriedade de Jovano Mendes da Cruz / Sítio Resplendor .....	324
E.2 Propriedade de Luciano Geraldo Camilo / Fazenda Fruteira.....	327
F - Informações Georreferenciadas das Propriedades Rurais Inseridas na Sub Bacia do Córrego Jacobina .....	330
F.1 Propriedade de Marcos Vinícius Fernandes / Fazenda Jacobina .....	330
F.2 Propriedade de Osvaldo Cleber de Oliveira / Sítio da Jacobina.....	333
F.3 Propriedade de Sabino Fernandes Souza / Fazenda Santana.....	336
F.4 Propriedade de Valdir Fernandes de Souza Júnior / Sítio do Zinho .....	339
G - Informações Georreferenciadas das Propriedades Rurais Inseridas na Sub Bacia do Córrego Retiro.....	342
G.1 Propriedade de Conceição Alves de Rocha / Fazenda Retiro .....	342
G.2 Propriedade de José Carlos Benevuto / Retiro Fazenda Tanque Lagoa .....	345
H - Informações Georreferenciadas das Propriedades Rurais Inseridas na Sub Bacia do Córrego Ribeirão .....	348
H.1 Propriedade de Amador Alves Pereira / Fazenda Santana do Ribeirão.....	348
H.2 Propriedade de Dulcinéia de Sousa Pinto / Fazenda Tanque Lagoa.....	351
H.3 Propriedade de Erom Frederico / Fazenda Santana do Ribeirão .....	354
H.4 Propriedade de Mozart Rodrigues Souza Filho / Fazenda Santana do Ribeirão .....	357
H.5 Propriedade de Vany Pereira Leite / Fazenda Lontra .....	360
I - Informações Georreferenciadas das Propriedades Rurais Inseridas na Sub Bacia do Riacho das Vacas.....	363
I.1 Propriedade de Antônio Nogueira Rocha / Fazenda Canta Galo .....	363
I.2 Propriedade de Carlos Alberto Matoso / Sítio Maria Helena .....	366
I.3 Propriedade de Jones Francis de Rezende .....	369
I.4 Propriedade de Nilson Antônio de Magalhães / Fazenda Recanto Vovô Néia.....	372
J - Informações Georreferenciadas das Propriedades Rurais Inseridas na Sub Bacia do Riacho dos Porcos .....	375
J.1 Propriedade de Antônio Fernando Boaventura Leite / Fazenda Mato da Extrema.....	375

J.2 Propriedade de Fernando Pereira Barbosa / Fazenda Fundo do Saco.....	378
J.3 Propriedade de Gualter Leite Rocha / Fazenda Riacho dos Porcos.....	381
J.4 Propriedade de João Lopes de Andrade / Fazenda Ouro Fino.....	384
J.5 Propriedade de Júlio Cesar Rachidi Nascimento / Fazenda Novo Horizonte.....	387
J.6 Propriedade de Luiz Antônio de Souza Boaventura / Fazenda Ribeirão do Lago.....	390
K - Informações Georreferenciadas das Propriedades Rurais Inseridas na Sub Bacia do Ribeirão Santana.....	393
K.1 Propriedade de Adelirio Fernandes de Souza / Fazenda Santana.....	393
K.2 Propriedade de Charles Silva Rocha / Fazenda Santana.....	396
K.3 Propriedade de Fernando Igor de Souza / Fazenda Santana do Ribeirão.....	399
K.4 Propriedade de Gentil Alves Coelho / Fazenda Santana.....	402
K.5 Propriedade de Geraldo Alves Coelho / Fazenda Grangolim.....	405
K.6 Propriedade de Ildelfonso Rodrigues Souza / Fazenda Santana do Ribeirão.....	408
K.7 Propriedade de José Alberto Alves / Fazenda Santana.....	411
K.8 Propriedade de José Alves de Souza / Fazenda Santana.....	414
K.9 Propriedade de Manoel Alves Coelho / Fazenda Pequiseiro.....	417
K.10 Propriedade de Rodrigo Alves Coelho / Fazenda Santana do Ribeirão.....	420
K.11 Propriedade de Santino Rodrigues Souza / Fazenda Santana do Ribeirão.....	423
K.12 Propriedade de Walter Pereira da Rocha / Fazenda Ribeirão.....	426
Anexo III – Mapeamento das barraginhas.....	429
Anexo IV – Mapeamento das APPs.....	430

## **1. Introdução**

Este documento refere-se ao Produto 02 - Relatório Técnico do Levantamento do Local – RTLL do Projeto Diagnóstico Ambiental e Plano de Ação para a Bacia do Rio Bicudo.

Este Projeto se insere no conjunto de projetos iniciais de demanda espontânea, apresentados pelos Subcomitês da Bacia Hidrográfica do Rio das Velhas a serem executados com os recursos da cobrança pelo uso de recursos hídricos, que visam à preservação e conservação de mananciais.

A contratação do referido Projeto foi feita junto à empresa GERHI – Gestão de Recursos Hídricos, demandada pelo Comitê de Bacia Hidrográfica do Rio das Velhas - CBH Velhas, através da Associação Executiva de Apoio à Gestão de Bacias Hidrográficas Peixe Vivo - AGB Peixe Vivo, e viabilizada com os recursos da cobrança pelo uso da água na Bacia do Rio das Velhas.

O presente documento é a segunda etapa do serviço que tem por objetivo realizar o cadastramento de proprietários rurais da área de abrangência, bem como o levantamento georreferenciado e a identificação das áreas próximas às nascentes, de forma a subsidiar o desenvolvimento de um plano de ação contemplando futuras intervenções que sejam ambientalmente e economicamente viáveis e que visem à recuperação e conservação de áreas degradadas identificadas na Bacia do Alto Rio Bicudo.

## 2. Mobilização social junto às comunidades da bacia do Rio Bicudo

Dentro das ações previstas no âmbito do levantamento ambiental, ocorreu a apresentação do estágio do Projeto, um dos itens de pauta da reunião do Sub Comitê de Bacia Hidrográfica do Rio Bicudo - SCBH Rio Bicudo, no dia 24 de julho de 2013. Nesta reunião, inclusive, ocorreu a eleição dos novos membros do SCBH Rio Bicudo e a escolha do novo coordenador.

A reunião contou com a participação dos representantes do Subcomitê de Bacia Hidrográfica do Rio Bicudo - SCBH Rio Bicudo e da equipe de mobilização do Comitê de Bacia Hidrográfica do Rio das Velhas - CBH Rio das Velhas (Fotos 1).



Fotos 1: Apresentação do estágio do projeto na reunião do SCBH Rio Bicudo em 24.07.2013  
Fonte: GERHI 2013

Na reunião foi apresentado o estágio de andamento do levantamento de campo, que até aquele momento havia ocorrido na área rural do município de Corinto (Figura 1). E definiu-se uma agenda para a execução dos levantamentos de campo na área rural do município de Morro da Garça.



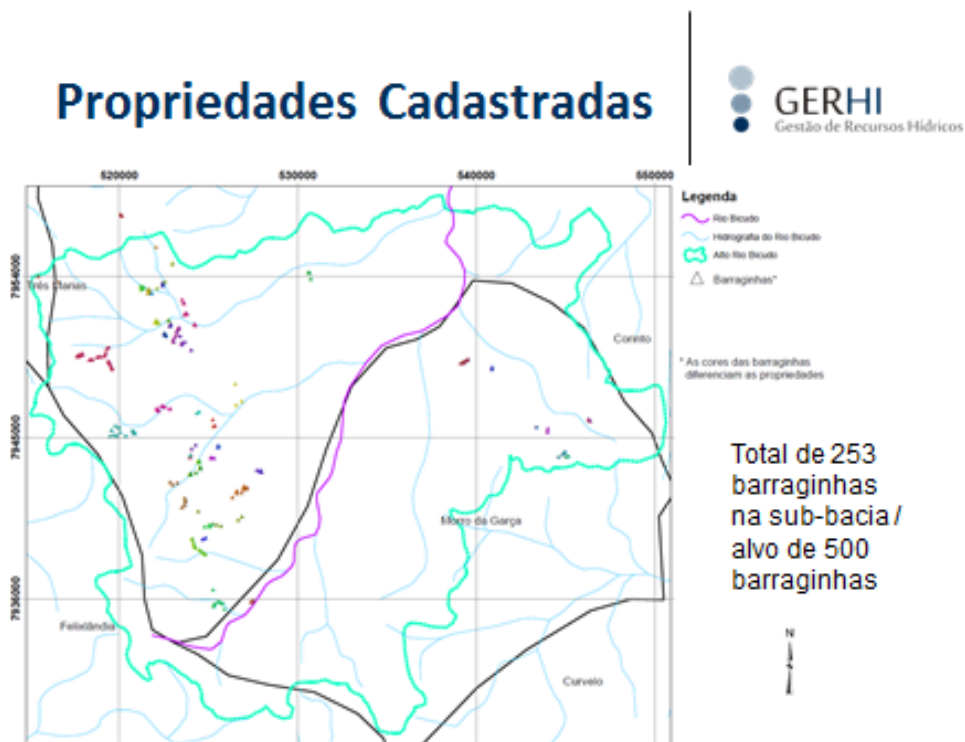


Figura 1: Estágio do levantamento de campo em 24.07.2013  
Fonte: GERHI (2013)

Os presentes, inclusive representantes dos proprietários rurais membros do SCBH Rio Bicudo, enfatizaram que o anseio dos proprietários é a construção de barraginhas.

O levantamento de campo ocorreu no período de 22/07/2013 a 02/08/2013 considerando a solicitação dos membros do SCBH sobre as propriedades a serem contempladas neste Projeto.



### **3. Cadastro dos proprietários rurais**

O cadastramento de proprietários rurais ocorreu concomitantemente às visitas de campo. O cadastro incluiu o contato com o proprietário e preenchimento da ficha de adesão, apresentada no Anexo I. A adesão do proprietário se faz necessária pois apesar do projeto visar a melhoria da qualidade ambiental da Sub Bacia, a execução do mesmo ocorrerá em propriedades privadas.

A ficha de adesão é preenchida para promover o comprometimento do proprietário com os objetivos do projeto, sua execução e futuras intervenções que sejam ambientalmente e economicamente viáveis e que visem à recuperação de áreas degradadas. Ao todo, 79 (setenta e nove) proprietários rurais aderiram ao Projeto.

Há muitas propriedades com o mesmo nome e diferentes proprietários. Isso se deu pelo fato das propriedades serem desmembradas e divididas entre herdeiros ou vendidas, mantendo-se o nome original.

No Anexo I, os formulários de cadastros são apresentados por ordem alfabética para facilitar a localização dos mesmos.

No Anexo II é apresentado um registro fotográfico das propriedades tendo como foco as áreas degradadas visitadas durante o levantamento de campo. As informações no Anexo II foram agrupadas por Sub Bacia, detalhadas nas Tabelas a seguir.

Todas as sedes de propriedades foram georrefenciadas. Algumas fazendas não possuem sede e são utilizadas basicamente para a criação de gado. Neste caso, foram georreferenciados somente os locais onde ocorreram alguma intervenção física, como consta no item 4 deste documento.

As tabelas a seguir apresentam a relação dos proprietários que aderiram ao projeto, a Sub Bacia em que está inserido e o telefone de contato (daqueles que possuem).

Tabela 1: Proprietários cadastrados durante o levantamento de campo – Sub Bacia do Alto Rio Bicudo

Ordem	Nome do Proprietário	Apelido	Nome da Propriedade	Telefone	Coordenada da Sede	
					Longitude	Latitude
1	Carlos Antônio Pinto	Carlinhos	Fazenda Santo Antônio do Oriente	(38)3721-4167	526249.00 m E	7935052.00 m S
2	Jaine Trindade		Fazenda Pelonha	(38)9842-8561	528362.00 m E	7933012.00 m S
3	José Benedito de Lacerda	Lacerda	Fazenda Lacerda	(31)3771-4596	524865.00 m E	7934006.00 m S
4	Marcelino Fernandes da Silveira		Sítio Paraíso	(38)9930-7549	531327.00 m E	7940639.00 m S
5	Rafael Pacheco Araújo		Fazenda Bicudo	(31)9975-8694	526818.00 m E	7934494.00 m S
6	Raimundo Nonato Leite Matoso	Raimundinho	Fazenda Fernandinha	(38)9979-7499	534861.00 m E	7945342.00 m S
7	Rui Fontes		Fazenda Bicudo	(38)9902-5225	527973.00 m E	7936779.00 m S
8	Valdir Barbosa de Araújo	Barbosão	Fazenda Capão da Pelonha		528926.00 m E	7932764.00 m S
9	Valdir Pereira da Rocha		Fazenda Almoço	(38)9967-0486	529621.00 m E	7932753.00 m S
10	Walter Fernandes de Souza		Fazenda Riachinho	(31)9943-3626	528206.00 m E	7935854.00 m S

Tabela 2: Proprietários cadastrados durante o levantamento de campo – Sub Bacia do Córrego Capivara

Ordem	Nome do Proprietário	Apelido	Nome da Propriedade	Telefone	Coordenada da Sede	
					Longitude	Latitude
11	Domingo Alves Rocha	Domingo Coelho	Fazenda Tanque Lagoa		521612.00 m E	7953267.00 m S
12	Ednilson Pereira Marins	Nilsin	Fazenda São Pedro	(38)9952-1701	527816.00 m E	7952426.00 m S
13	Edson Pereira de Almeida	Dilson	Fazenda Córrego Capivara	(38)9925-9054	522311.00 m E	7951017.00 m S
14	Edvaldo Alves Coelho	Badaró	Córrego Capivara de Cima		521163.00 m E	7953215.00 m S
15	Escola Municipal Victor Viana	Escola Córrego Capivara	Escola Municipal Victor Viana	(38)9920-0822	522810.00 m E	7951497.00 m S
16	Geralda de Fátima Fernandes	Geraldinha	Fazenda Córrego Capivara de Cima	(38)9893-1479	519376.00 m E	7949496.00 m S
17	Geraldo Nascimento de Souza	Toco	Fazenda Recanto	(38)9952-0540	522851.00 m E	7946635.00 m S

Ordem	Nome do Proprietário	Apelido	Nome da Propriedade	Telefone	Coordenada da Sede	
					Longitude	Latitude
18	João Pereira de Brito	João Miguel	Retiro Fazenda Tanque Lagoa		522056.00 m E	7955652.00 m S
19	José Afonso Ribeiro Marins	Zé Afonso	Capivara de Cima	(38)9952-0540	523499.00 m E	7950789.00 m S
20	José Carlos Boaventura	Zé de Boa	Fazenda Córrego Capivara	(38)9932-7999	527438.00 m E	7952230.00 m S
21	Luiz Fernando de A Paiva	Luizinho	Fazenda Canaã		515698.00 m E	7953849.00 m S
22	Marcio José da Silva Mariz		Tanque da Lagoa	(38)9952-0540	523497.00 m E	7950794.00 m S
23	Maria Amália P de Brito	esp. Zé Peixe	Fazenda Riachinho	(38)9831-4898	520057.00 m E	7957549.00 m S
24	Maria Vanda Pereira	Dazinha	Fazenda Tanque Lagoa		522948.00 m E	7951356.00 m S
25	Marques Cesar G. de Souza		Córrego Retiro Fazenda Tanque Lagoa		522483.00 m E	7953506.00 m S
26	Raimundo Ribeiro Mariz	Raimundo Beraba	Fazenda Tanque Lagoa	(38)9967-8264	524137.00 m E	7951350.00 m S
27	Rubens José Mariz		Fazenda Tanque Lagoa	(38)9945-6601	527453.00 m E	7952262.00 m S
28	Terezinha Rosimar Silveira	Rosa do Manoel	Córrego Capivara de Baixo	(38)9977-0729	530639.00 m E	7954027.00 m S

Tabela 3: Proprietários cadastrados durante o levantamento de campo – Sub Bacia do Córrego da Lagoa

Ordem	Nome do Proprietário	Apelido	Nome da Propriedade	Telefone	Coordenada da Sede	
					Longitude	Latitude
29	Edna Fernandes de Souza	Esposa de Argemiro Alves	Fazenda Sítio Novo	(38)9936-6639	531700.00 m E	7933858.00 m S
30	Maria Eleusa Mendes Leite		Sítio Civira	(38)9986-3724	532093.00 m E	7933044.00 m S

Tabela 4: Proprietários cadastrados durante o levantamento de campo – Sub Bacia do Riacho do Morro

Ordem	Nome do Proprietário	Apelido	Nome da Propriedade	Telefone	Coordenada da Sede	
					Longitude	Latitude
31	Adair Silva Magalhães	Dadá	Fazenda do Dadá	(31)3351-4114	533349.00 m E	7932035.00 m S
32	Afonso Reginaldo Passos	Afonso Veterinário	Fazenda Capoeira Larga	(38)9869-1180	541072.00 m E	7948560.00 m S
33	Auriledes Alves Moreira		Fazenda Lagoa do Guará	(38)880-78976	534201.00 m E	7930410.00 m S
34	Francisco de Assis Ferreira	Chico	Fazenda Recanto do Morro	(38)9937-3664	543962.00 m E	7946420.00 m S
35	Geraldo José de Almeida	Geraldo Pedrin	Sítio da Paz	(38)3725-1115	540882.00 m E	7948949.00 m S
36	Ieda Lucia da Silva	Esposa do Otávio	Fazenda do Morrinho		544850.00 m E	7943879.00 m S
37	Isael Manoel Marques		Fazenda dos Prazeres	(38)9959-8128	543410.00 m E	7945628.00 m S
38	Ivi Maria Bastos Diniz	Esposa Antônio Carlos	Fazenda Siriema	(38)9966-9647	546414.00 m E	7946229.00 m S
39	João Evandro Alves	irmão do Manoel Alves	Não informou	(38)9914-9044	544390.00 m E	7945299.00 m S
40	José Ferreira da Silva	Zé Ferreira	Fazenda Morrinho		544658.00 m E	7943918.00 m S
41	José Raimundo de Souza	Zé de Pedro	Fazenda Mutuca	(38)9870-4201	547682.00 m E	7941579.00 m S
42	Juliano Americano Mendes		Fazenda Canaã	(38)9937-3353	544367.00 m E	7945279.00 m S
43	Mateus Rodrigues Mol		Fazenda Grupiara (ex Fazenda Benguela)	(38)9966-1100	542379.00 m E	7948266.00 m S
44	Norberto Leite Sampaio	Betinho	Fazenda do Cruzeiro	(38)9917-1397	539969.00 m E	7949292.00 m S

Tabela 5: Proprietários cadastrados durante o levantamento de campo – Sub Bacia do Córrego Fruteira

Ordem	Nome do Proprietário	Apelido	Nome da Propriedade	Telefone	Coordenada da Sede	
					Longitude	Latitude
45	Jovano Mendes da Cruz		Sítio Resplendor		527771.00 m E	7932315.00 m S
46	Luciano Geraldo Camilo	Luciano Figueiredo	Fazenda Fruteira	(38)9953-0371	526557.00 m E	7939908.00 m S

Tabela 6: Proprietários cadastrados durante o levantamento de campo – Sub Bacia do Córrego Jacobina

Ordem	Nome do Proprietário	Apelido	Nome da Propriedade	Telefone	Coordenada da Sede	
					Longitude	Latitude
47	Marcos Vinícius Fernandes		Fazenda Córrego Jacobina	(31)8855-0648	Não possui sede	
48	Osvaldo Cleber de Oliveira	Binho	Sítio da Córrego Jacobina		524673.00 m E	7939328.00 m S
49	Sabino Fernandes Souza		Fazenda Ribeirão Santana	(38)9955-4276	524443.00 m E	7941687.00 m S
50	Valdir Fernandes de Souza Júnior		Sítio do Zinho	(38)9914-2972	527976.00 m E	7936758.00 m S

Tabela 7: Proprietários cadastrados durante o levantamento de campo – Sub Bacia do Córrego Retiro

Ordem	Nome do Proprietário	Apelido	Nome da Propriedade	Telefone	Coordenada da Sede	
					Longitude	Latitude
51	Conceição Alves de Rocha	Nonô	Fazenda Córrego Retiro	(38)9981-4512	521819.00 m E	7952925.00 m S
52	José Carlos Benevuto	Zé Carlão	Córrego Retiro Fazenda Tanque Lagoa		522899.00 m E	7953495.00 m S

Tabela 8: Proprietários cadastrados durante o levantamento de campo – Sub Bacia do Ribeirão

Ordem	Nome do Proprietário	Apelido	Nome da Propriedade	Telefone	Coordenada da Sede	
					Longitude	Latitude
53	Amador Alves Pereira	Amador Baiano	Fazenda Ribeirão	(38)9942-6833	522630.00 m E	7945574.00 m S
54	Dulcinéia de Souza Pinto	Dulce (do Joaquim de Neco)	Fazenda Tanque Lagoa	(38)9854-1875	522865.00 m E	7946519.00 m S
55	Erom Frederico	Fred	Fazenda Ribeirão	(38)9969-6445	520670.00 m E	7944872.00 m S
56	Mozart Rodrigues Souza Filho	Mozarim	Fazenda Ribeirão	(38)9800-7979	523291.00 m E	7946213.00 m S
57	Vany Pereira Leite		Fazenda Lontra	(38)9944-4272	526380.00 m E	7947922.00 m S

Tabela 9: Proprietários cadastrados durante o levantamento de campo – Sub Bacia do Riacho das Vacas

Ordem	Nome do Proprietário	Apelido	Nome da Propriedade	Telefone	Coordenada da Sede	
					Longitude	Latitude
58	Antônio Nogueira Rocha		Fazenda Canta Galo	(38)9865-1283	527565.00 m E	7936004.00 m S
59	Carlos Alberto Matoso		Sítio Maria Helena	(38)9987-8175	525964.00 m E	7935500.00 m S
60	Jones Francis de Rezende		Não informou		525026.00 m E	7938316.00 m S
61	Nilson Antônio de Magalhães		Fazenda Recanto Vovô Néia	(31)3771-7786	526207.00 m E	7934930.00 m S

Tabela 10: Proprietários cadastrados durante o levantamento de campo – Sub Bacia do Riacho dos Porcos

Ordem	Nome do Proprietário	Apelido	Nome da Propriedade	Telefone	Coordenada da Sede	
					Longitude	Latitude
62	Antônio Fernando Boaventura Leite	Fernando	Fazenda Mato da Extrema	(38)9972-6725	537148.00 m E	7944968.00 m S
63	Fernando Pereira Barbosa		Fazenda Fundo do Saco	(38)9963-5091	527092.00 m E	7942032.00 m S
64	Gualter Leite Rocha		Fazenda Riacho dos Porcos		537135.00 m E	7948592.00 m S
65	João Lopes de Andrade		Fazenda Ouro Fino		537925.00 m E	7945940.00 m S
66	Júlio Cesar Rachidi Nascimento	Julin	Fazenda Novo Horizonte	(61)3568-3627	535840.00 m E	7942248.00 m S
67	Luiz Antônio de Souza Boaventura	Luiz de Tião Boa	Fazenda Ribeirão do Lago		536933.00 m E	7942666.00 m S

Tabela 11: Proprietários cadastrados durante o levantamento de campo – Sub Bacia do Ribeirão Santana

Ordem	Nome do Proprietário	Apelido	Nome da Propriedade	Telefone	Coordenada da Sede	
					Longitude	Latitude
68	Adelirio Fernandes		Fazenda Ribeirão Santana	(31)8449-6620	Não possui sede	
69	Charles Silva Rocha		Fazenda Ribeirão Santana	(38)9957-2954	Não possui sede	
70	Fernando Igor de Souza	Fernando	Fazenda Santana do Ribeirão		527093.00 m E	7942032.00 m S
71	Gentil Alves Coelho	Gentil	Fazenda Ribeirão Santana		524361.00 m E	7944620.00 m S
72	Geraldo Alves Coelho	Geraldo Branco	Fazenda Grangolim	(38)9830-3294	525112.00 m E	7943982.00 m S
73	Ildefonso Rodrigues Souza	Dê da Ribeirão Santana	Fazenda Santana do Ribeirão	(38)9996-4696	525287.00 m E	7946059.00 m S
74	José Alberto Alves	Beto	Fazenda Ribeirão Santana	(38)9955-4275	524229.00 m E	7943149.00 m S
75	José Alves de Souza	Zé Alves	Fazenda Ribeirão Santana	(38)9993-5496	523222.00 m E	7941846.00 m S
76	Manoel Alves Coelho	Messias	Fazenda Pequizeiro	(38)9954-0363	524926.00 m E	7944317.00 m S
77	Rodrigo Alves Coelho		Fazenda Ribeirão Santana		524713.00 m E	7943987.00 m S
78	Santino Rodrigues Souza		Fazenda Santana do Ribeirão		524258.00 m E	7943715.00 m S
79	Walter Pertura da Rocha	Waltim	Fazenda Ribeirão		524048.00 m E	7947055.00 m S

#### **4. Levantamentos georreferenciados e mapeamento de APP**

A demanda de realização deste Projeto teve como foco inicial as discussões no SCBH a respeito da quantidade de água disponível na Sub Bacia do Rio Bicudo. Sendo assim, o levantamento de campo iniciou-se na região de cabeceira, onde se localizam as nascentes, abrangendo a área da bacia que vai até à foz do Córrego Capivara com o Rio Bicudo.

Seguindo esta direção foi sugerida a proposição de ações que fomentem o levantamento georreferenciado das áreas próximas às nascentes de cursos de água visando à implantação de barraginhas em estradas vicinais; levantamento de áreas de proteção permanente (APP); cadastramento de proprietários rurais que estejam aptos à adesão ao Projeto.

##### **4.1. Levantamento georreferenciados das áreas próximas as nascentes**

O objetivo do levantamento georreferenciados é de realizar o cadastro das estradas vicinais, visando à implantação de barraginhas, e de áreas de proteção permanente (APP) próximas às nascentes do próprio Rio Bicudo (região de Serra Preta) e às nascentes dos principais afluentes deste rio em sua margem direita e esquerda, a saber:

- Pela margem direita - Córrego da Lagoa, Córrego Jenipapo e Riacho do Morro;
- Pela margem direita – Riacho das Vacas, Ribeirão Santana e Córrego das Capivaras.

Constatou-se em campo, com uso de GPS, que a nascente do Rio Bicudo está dentro de uma propriedade no território do município de Felixlândia. Devido a isso, o levantamento de campo considerou o limite geográfico da bacia hidrográfica do Alto Rio Bicudo como área de interesse e não os limites da Unidade Territorial



Estratégica - UTE do Rio Bicudo, que abrange somente os limites municipais de Morro da Garça e Corinto.

Outra constatação feita em campo foi a inexistência do Córrego denominado Jenipapo. O que existe no município de Morro da Garça é uma fazenda denominada Jenipapo, inserida na Sub Bacia Riacho dos Porcos. Desta forma, as propriedades dessa Sub Bacia, Riacho dos Porcos, vizinhas da propriedade Fazenda Jenipapo, foram inseridas no Projeto. A Fazenda Jenipapo encontra-se abandonada e as informações foram constatadas em campo e junto à Secretaria de Meio Ambiente do município de Morro da Garça.

Durante o levantamento de campo, foram adicionados outros afluentes do Rio Bicudo, desde que os mesmos estivessem inseridos entre a região de cabeceiras e a foz do Córrego Capivara com o Rio Bicudo. Esta ampliação da área do Projeto, abrangendo outros afluentes da bacia do Alto Rio Bicudo, foi para atender uma solicitação do SCBH Rio Bicudo, que já havia realizado uma mobilização social prévia junto aos proprietários rurais informando sobre a realização do Projeto.

Realizado esses esclarecimentos, apresenta-se na Tabela 12 o calendário das visitas técnicas na Sub Bacia do Alto Bicudo.

Tabela 12: Calendário de visitas às propriedades rurais

Sub Bacia	Municípios	Período das Visitas
Alto Rio Bicudo	Felixlândia / Corinto / Morro da Garça	22/07 a 24/07
Córrego Capivara	Corinto	10/06 a 14/06
Córrego da Lagoa	Morro da Garça	29/07 a 30/07
Riacho do Morro	Morro da Garça	29/07 a 02/08
Córrego Fruteira	Morro da Garça	24/07 a 26/07
Córrego Jacobina	Corinto	17/06 a 21/06
Córrego Retiro	Corinto	17/06 a 21/06
Córrego Ribeirão	Corinto	17/06 a 21/06
Riacho das Vacas	Corinto / Morro da Garça	22/07 a 24/07
Riacho dos Porcos	Morro da Garça	29/07 a 02/08
Ribeirão Santana	Corinto	10/06 a 14/06

Os levantamentos georreferenciados foram realizados próximos às nascentes do próprio Rio Bicudo (região de Serra Preta) e às nascentes dos seus afluentes, a saber:

- Córrego Capivara
- Córrego da Lagoa
- Riacho do Morro
- Córrego Fruteira
- Córrego Jacobina
- Córrego Retiro
- Córrego Ribeirão
- Riacho dos Porcos
- Riacho das Vacas
- Ribeirão Santana

Os registros das localizações geográficas das propriedades rurais, das vias de acesso a estas, dos locais das barraginhas e das APPs foram feitos com o uso de aparelhos GPS (*Global Positioning System*) no Datum SAD69 e projeção Universal Transversa de Mercador. Esses dados foram transferidos para um Sistema de Informação Geográfica onde foram registradas imagens de sensoriamento remoto e georreferenciados arquivos vetoriais da bacia do Alto Rio Bicudo, dos municípios, das Ottobacias e da hidrografia.

Devido à carência de informações sobre as Sub Bacias Hidrográficas do Alto Rio Bicudo, optou-se por utilizar as Ottobacias. Este método está sendo utilizado pela Agência Nacional de Águas – ANA e a base de dados vetoriais de Ottobacias está disponibilizada no próprio site da ANA.

## 4.2. Caracterização da Bacia do Alto Rio Bicudo (Situação Ambiental)

A Bacia do Alto Rio Bicudo está inserida em uma região no bioma do cerrado, caracterizado pela fisionomia de cerrado, onde se observam, dentre outras, as seguintes espécies arbóreas: *Cryptocarya aschersoniana*; *Inga ingoides*; *Plathymentia reticulada*; *Cariniana legalis*; *Luehea divarciata*; *Calycorectes acutatus*; *Machaerium brasiliense*; *Guarea guidonia*; *Roupala brasiliensis*; *Platypodium elegans*; *Nectandra grandiflora*; *Luehea grandiflora*; *Cabralea canjerana*; *Terminalia argentea*.

Nas visitas a campo foi utilizado um GPS, e neste momento foi retratada a situação ambiental e presença de áreas degradadas.

As propriedades rurais inseridas no Alto Rio Bicudo são compostas, em sua maioria, por gleba contígua de terras. Devido à ocupação dos solos e as diversas ingerências antrópicas ao longo dos anos sob a forma de pastagens. Áreas com vegetação mais preservada encontram se em glebas fragmentadas, sendo priorizadas como áreas de reserva legal (Figura 2).



Figura 2: Sede de propriedade rural na localidade de Serra Preta (em destaque) - áreas com vegetação mais preservada em glebas fragmentadas

Fonte: Adaptado do Google Earth

Na bacia do Alto Rio Bicudo é possível observar que vegetação original sofreu alteração devido à intervenção antrópica ocorrida principalmente na atividade de pecuária. Predominam pastos com presença de braquiária.

A bacia do Alto Rio Bicudo constitui-se como área relativamente apta à pecuária extensiva, o que implicou em intenso desmatamento, compactação de solos causada por pisoteamento de animais em extensivas áreas de criação de gado.

Em muitas situações, encontramos propriedades onde não há preocupação com os danos ambientais provocados pela má exploração do solo com pastagem extensiva, bebedouros mal localizados e trilhos feitos pelo gado, o que provoca o surgimento de sulcos de erosões, carreando solo para o manancial abaixo e diminuindo sensivelmente a capacidade de armazenamento de água.

As fotos a seguir mostram a realidade de muitas propriedades rurais (Fotos 2).



Fotos 2: Área degradada em propriedades rurais inserida na Sub Bacia do Rio Bicudo  
Fonte: GERHI (2013)

A mesma situação de carregamento de solo para os mananciais ocorre com estradas rurais de terra mal conservadas. Após a ocorrência de uma forte chuva, o solo é carregado para o córrego, pela falta de conservação e adequação necessária. A largura e o comprimento de lançante contribuem em muito para o carregamento do solo para as nascentes e baixadas, conseqüentemente, assoreando os mananciais (Fotos 3).





Fotos 3: Rio Bicudo na divisa dos municípios de Morro da Garça e Corinto – visto de uma estrada vicinal

Fonte: GERHI (2013)

Essa situação, evidenciada nas Fotos 3, mostra como o processo de carreamento do solo para as baixadas tem uma evolução muito rápida e é acelerada a cada período de chuva, culminando com a necessidade de realizar manutenção da estrada, ainda que mal planejada e com poucas experiências práticas dos operadores dos municípios.

Uma das justificativas apontadas pelo SCBH Rio Bicudo para a execução do Projeto de Diagnóstico Ambiental e Plano de Ação para a Bacia do Rio Bicudo é a escassez de água e a solução para minimizar os efeitos dessa escassez é a construção de barraginhas nas margens das estradas vicinais, nas propriedades rurais inseridas na bacia.

Devido a essa informação, durante as visitas às propriedades rurais ocorreu um levantamento expedito nos cursos d'água da bacia do Alto Rio Bicudo para obter um *feedback* sobre a disponibilidade de água.

Nenhum proprietário rural detectou falta de fluxo de água no rio Bicudo, e todos consideraram as vazões no período de seca e cheia com variação normal de acordo com a época do ano.

Durante as visitas de campo foi constatado que o Rio Bicudo estava com uma vazão constante. Em alguns trechos percebe-se assoreamento de suas margens (Fotos 3).

Apesar de não se detectar interrupção do fluxo de água no Rio Bicudo, há proprietários rurais que informaram que alguns de seus afluentes possuem vazão intermitente – o que se constatou em campo como se observa em um trecho do Riacho do Morro (Fotos 4).



Fotos 4: Trecho do leito do Riacho do Morro – sem fluxo de água (11.06.2013)  
Fonte: GERHI 2013

Não há estações de monitoramento fluviométrico instalada nos afluentes do Rio Bicudo. A falta de registro de dados impede de analisar se a flutuação das vazões nos cursos d'água é natural ao longo do tempo ou não.

Uma das possibilidades de não se constar o fluxo de água ao longo dos cursos d'água é o represamento indevido do rio em alguns trechos (Foto 5).



Foto 5: Trecho de curso d'água represado com captação de água para uso em propriedade  
Fonte: GERHI (2013)

Essa questão não será aprofundada uma vez que envolve a fiscalização do órgão ambiental e foge ao escopo do presente Projeto.

Durante o levantamento da situação ambiental da Bacia do Alto Rio Bicudo, também ocorreu o levantamento de barraginhas já existentes no município de Morro da Garça, implantadas por um projeto desenvolvido pela Empresa Brasileira de Pesquisa Agropecuária - EMBRAPA (Fotos 6).



Fotos 6: Barraginha construída através da EMBRAPA em parceria com a Prefeitura Municipal de Morro da Garça  
Fonte: GERHI (2013)

No âmbito desse projeto está prevista a construção de 500 (quinhentas) barraginhas distribuídas em diferentes Sub Bacias, inclusive afluentes do Rio Bicudo.

A solicitação para a construção de barraginhas nestas propriedades rurais, de acordo com os proprietários, servirá para conter os sedimentos que são levados pela enxurrada no período de chuva, e assim recuperar as áreas erodidas ou ao mesmo impedir que elas ampliem.



### 4.3. Levantamento de estradas vicinais

O levantamento das estradas vicinais deverá abranger uma área de 700 (setecentos) hectares no entorno de cada nascente (do próprio Rio Bicudo e de seus principais afluentes).

O levantamento das estradas vicinais abrangeu toda a área da Bacia do Alto Rio Bicudo, que é de 65.442 ha, tendo como objetivo identificar locais para à implantação de barraginhas em propriedade que estão a sua margem (Figura 3).




Figura 3: Estrada vicinal nas margens de uma propriedade / 01 barraginha visando a melhoria do acesso



Nem todos os pontos de barraginhas levantados em campo estavam nas margens de estradas vicinais, no entanto as mesmas foram georreferenciadas a pedido do SCBH Rio Bicudo.

As barraginhas que encontram-se no interior das propriedades visam minimizar a erosão do terreno, retendo o escoamento superficial, ocasionada pelas enxurradas no período chuvoso.

Foram identificados 575 (quinhentos e setenta e cinco) pontos para serem inseridas barraginhas, sendo que a estimativa inicial era de um total de 500 (quinhentos) pontos.

O georreferenciamento dos locais de implantação de barraginhas, com a finalidade de melhoria das estradas vicinais e minimização dos efeitos de degradação da área devido a erosão causada pelo escoamento superficial das enxurradas, encontram-se detalhadas por Sub Bacia e por propriedade rural no Anexo II.

No Anexo III encontram-se mapeadas a localização dos 575 (quinhentos e setenta e cinco) pontos, onde serão inseridas as barraginhas.

#### **4.4. Levantamento das Áreas de Preservação Permanente – APPs**

O levantamento das Áreas de Preservação Permanente - APP deverá abranger um total de 7 (sete) ha na bacia.

As áreas de Preservação Permanente – APPs da Sub Bacia do Alto Rio Bicudo foram mapeadas com base na hidrografia da região, levando-se em consideração somente os cursos d'água e as nascentes, considerando um total de 7 hectares de Áreas de Preservação Permanente. Deste quantitativo, foram selecionadas para fins de cadastramento, objeto deste Projeto, 07 propriedades, considerando o mínimo de 1ha para cada uma. O mapeamento das APPs encontra-se no Anexo IV.

As propriedades cadastradas encontram-se na tabela a seguir:

Tabela 13: Propriedades com Áreas de Preservação Permanente – APP cadastradas

Sub Bacia	Nome do Proprietário / Nome da Propriedade	APP (ha)	Coordenada da Sede	
			Longitude	Latitude
Alto Rio Bicudo	José Benedito de Lacerda / Fazenda Lacerda	1,32	524865.00 m E	7934006.00 m S
Córrego Capivara	Domingo Alves Rocha / Fazenda Tanque Lagoa	2,81	521612.00 m E	7953267.00 m S
Córrego Capivara	José Afonso Ribeiro Marins / Capivara de Cima	4,33	523499.00 m E	7950789.00 m S
Córrego da Lagoa	Edna Fernandes de Souza / Fazenda Sítio Novo	2,13	531700.00 m E	7933858.00 m S
Riacho do Morro	Ieda Lúcia da Silva / Fazenda do Morrinho	3,62	544850.00 m E	7943879.00 m S
Ribeirão	Vany Pereira Leite / Fazenda Lontra	1,82	526380.00 m E	7947922.00 m S
Riacho do Morro	Francisco de Assis Ferreira / Fazenda Recanto do Morro	4,26	543962.00 m E	7946420.00 m S

#### **4.5. Demarcação das áreas sujeitas às futuras intervenções a serem propostas**

A demarcação das áreas sujeitas às futuras intervenções a serem propostas encontra-se nos Anexos III e IV.

No caso do mapeamento das barraginhas, as propriedades foram agrupadas por Sub Bacia do Rio Bicudo para facilitar à definição da forma de acesso as mesmas. Um detalhamento das propriedades é apresentado no Anexo II, contendo o seguinte escopo:

- A. Propriedades Rurais Inseridas na Sub Bacia
  - A.1 Nome do Proprietário / Nome da Propriedade
    - Registro Fotográfico
    - Tabela com as coordenadas de localização das barraginhas
    - Imagem do Google Earth
    - Desenho: distribuição das barraginhas na propriedade

No Anexo III encontra se o mapeamento de todas as barraginhas distribuídas na Bacia do Alto Rio Bicudo, área de abrangência deste Projeto.

No Anexo IV estão os desenhos correspondentes ao mapeamento das APPs.

A Tabela a seguir resume as intervenções a serem realizadas na Sub Bacia do Alto Rio Bicudo.

Tabela 14: Quantitativo dos serviços de Levantamento do local

Sub Bacia	Municípios	Cercamento de APP (ha)	Construção de barraginhas - melhoria de estrada vicinal e contenção de enxurrada (unidade)
Alto Rio Bicudo	Felixlândia / Corinto / Morro da Garça	1,32	114
Córrego Capivara	Corinto	7,15	119
Córrego da Lagoa	Morro da Garça	2,13	13
Riacho do Morro	Morro da Garça	7,88	102
Córrego Fruteira	Morro da Garça	0	13
Córrego Jacobina	Corinto	0	20
Córrego Retiro	Corinto	0	05
Córrego Ribeirão	Corinto	1,82	51
Riacho das Vacas	Corinto / Morro da Garça	0	30
Riacho dos Porcos	Morro da Garça	0	47
Ribeirão Santana	Corinto	0	61
<b>Total</b>		<b>20,30</b>	<b>575</b>

Uma vez realizados os levantamentos de áreas e, conseqüentemente, os cadastros de proprietários rurais dispostos a aderir aos propósitos do Projeto, o Plano de Ação a ser elaborado irá apresentar as medidas estruturais que visem à correção dos problemas ambientais evidenciados em trabalhos de campo nesta fase investigatória.

## **5. Considerações Finais**

A fase de levantamento de campo é necessária para consolidar os projetos que vem sendo definidos em fóruns como os comitês de bacias hidrográficas. A anuência do proprietário torna-se importante, uma vez que as ações que visam recuperação de área degradada com foco na melhoria nos recursos hídricos ocorrem também em áreas de propriedades privadas.

O Projeto será executado em áreas de cabeceiras, previamente cadastradas, e tende a refletir na melhoria das águas do Rio Bicudo, uma vez que as barraginhas visam reter sedimentos impedindo que os mesmos depositem no curso d'água, diminuindo a calha do mesmo.

Na área rural, as atividades de pecuária mal conduzidas têm levado a situações de erosão de solo. A camada superficial do solo, que é a mais fértil, é arrastada pelas chuvas, deixando para trás valas e crateras nas fazendas, empobrecendo o solo e assoreando os cursos d'água.

Na Bacia do Alto Rio Bicudo a atividade predominante nas propriedades rurais é a criação de gado para leite e ou para corte. E a degradação das áreas identificadas durante os levantamentos de campo foram ocasionadas, em sua maioria, pelo pisoteamento do gado.

Uma das dificuldades dessa etapa de levantamento de campo foi a distância territorial entre as propriedades e a dificuldade de acesso entre as mesmas. Para minimizar a dificuldade de deslocamento fez-se necessário a utilização de um guia. Em algumas vezes esse guia foi um membro do SCBH Rio Bicudo ou um morador local.

A próxima e última etapa do Projeto consiste na elaboração de relatório técnico intitulado Plano de Ação, contendo os projetos, ações e medidas estruturais que visem à correção dos problemas ambientais evidenciados.

O Plano de Ação fará referência às ações recomendadas e discutidas em conjunto com o CBH Velhas, SCBH Rio Bicudo e AGB Peixe Vivo, necessárias para recuperação de áreas degradadas em locais selecionados.


No Plano de Ação irá constar um registro fotográfico de cada propriedade, as imagens georreferenciadas de cada uma delas, com as evidências de área degradada e a solução proposta para recuperação.

## 6. Referências

[\\_http://www.ica.ufmg.br/gemisa/attachments/article/48/Topologia\\_Hidrica\\_Metodo\\_de\\_Construcao\\_v1.11\\_SGI.pdf](http://www.ica.ufmg.br/gemisa/attachments/article/48/Topologia_Hidrica_Metodo_de_Construcao_v1.11_SGI.pdf) . Topologia Hídrica: Método de Construção e Modelagem de base Hidrográfica para Suporte à Gestão de Recursos Hídricos.

UFLA (2008). Inventário Florestal de Minas Gerais: Espécies Arbóreas da Flora Nativa / editado por Ary Teixeira de Oliveira Filho e José Roberto Soares Scolforo. -- Lavras: Editora UFLA, 2008.

## Anexo I - Formulário de Cadastro

		Recuperação Ambiental da Bacia do Rio Bicudo		FORMULÁRIO DE CADASTRO
<b>REGISTRO DE DADOS PARA ADESAO AO PROJETO DE RECUPERAÇÃO AMBIENTAL DA BACIA HIDROGRÁFICA DO RIO BICUDO</b>				
<b>1. IDENTIFICAÇÃO DO(A) REQUERENTE:</b>				
NOME: <u>ANDRÉ SILVA MACHADO</u>		PROPRIETÁRIO: <input checked="" type="checkbox"/>	POSSEIRO: <input type="checkbox"/>	
APELIDO: <u>DRIGÁ</u>				
CPF (Nº):		RG (Nº):		
ENDEREÇO PARA CORRESPONDÊNCIA: <u>RUA MANOEL TEIXEIRA DE CAMARGOS Nº 862 B. EL DORADO</u>				
MUNICÍPIO: <u>CONTAGEM</u>		CEP: <u>32.240-040</u>		
E-MAIL (se for o caso):		TELEFONE: <u>(31) 3351-4114 / (31) 93653-2724</u>		
<b>2. IDENTIFICAÇÃO DA PROPRIEDADE OU POSSE</b>				
DENOMINAÇÃO DA PROPRIEDADE:				
ÁREA TOTAL DA PROPRIEDADE (ha): <u>65,5 HA</u>		MÓDULOS FISCAIS DA PROPRIEDADE:	COMARCA: <u>Coverlêw</u>	
DESCRIÇÃO DO CROQUI DE ACESSO À SEDE DA PROPRIEDADE OU POSSE (figura em anexo):				
LOCALIZAÇÃO DA PROPRIEDADE				
MUNICÍPIO: <u>MORRO DA GARGA</u>	BACIA HIDROGRÁFICA: <u>RIO BICUDO</u>		SUB-BACIA: <u>OR. MORRO DA GARGA</u>	
<b>3. PONTOS GEORREFERENCIADOS (Projeção UTM, DATUM HORIZONTAL SAD-1969)</b>				
3.1. Sede da propriedade	Latitude: <u>7932055</u>	Longitude: <u>533349</u>		
4. IDENTIFICAÇÃO DO TÉCNICO	Assinatura: <u>[Assinatura]</u>			
	Nome: <u>CLAYTON F. NUNES</u>			
	Formação Profissional: <u>TÉCNICO AMBIENTAL</u>			
5. O proprietário tem conhecimento de práticas de recuperação ambiental?		6. O proprietário tem interesse em realizar a recuperação de área degradada?		
<input checked="" type="checkbox"/> SIM <input type="checkbox"/> NÃO (breve explicação)		<input checked="" type="checkbox"/> SIM <input type="checkbox"/> NÃO		
7. Assinatura do Requerente (proprietário ou posseiro):				
		Data: <u>20/07/2013</u>	<u>[Assinatura]</u>	
AO ADERIR AO PROJETO DE RECUPERAÇÃO AMBIENTAL DA BACIA DO RIO BICUDO O REQUERENTE SE COMPROMETE A APOIAR AS AÇÕES DOS TÉCNICOS CONTRATADOS EM CAMPO E AJUDAR EM VISITAS ORIENTADAS, QUANDO POSSÍVEL.				
		SIM <input checked="" type="checkbox"/>	NÃO <input type="checkbox"/>	

Proprietário ou Possuidor:	Nome da Propriedade:	Coordenadas UTM da sede		Município:
		X:	Y:	
Adair Bulva		7932035	533349	Monrovia Garça

Proposta/Metodologia de Recuperação 1:	Proposta/Metodologia de Recuperação 2:	Proposta/Metodologia de Recuperação 3:	...	...	Proposta/Metodologia de Recuperação 'n':

**Número de barraginhas propostas:**  
**Coordenadas UTM:**  
 Barraginha 01 - (X: 7932085) (Y: 533299) Fotos: 354 a 370  
 Barraginha 02 - (X: 7931910) (Y: 533240) Fotos: 340 a 353  
 Barraginha n' - (X: 7931756) (Y: 533395) Fotos: 323 a 339

Bar 4 X: 7931836 Y: 532516

**CROQUI DA ÁREA C/ SOLUÇÕES PROPOSTAS NA PROPRIEDADE:**



BAR 5	X: 7931868	Y: 533668	FOTOS: 3741 A 3742
BAR 6	X: 7932323	Y: 533426	FOTOS: 3748 A 3756
BAR 7	X: 7932174	Y: 533685	FOTOS: 3757 A 3764
BAR 8	X: 7932187	Y: 533818	FOTOS: 3765 A 3777
BAR 9	X: 7931886	Y: 533754	FOTOS: 3778 A 3784
BAR 10	X: 7932017	Y: 534163	FOTOS: 3785 A 3791

Bar 11 X: 7932104 Y: 533477

Bar 12: X: 7931922 Y: 533865

Bar 13: X: 7932104 Y: 533477



Recuperação Ambiental da Bacia do Rio Bicudo		FORMULÁRIO DE CADASTRO
<b>GER RIO DE VELHAS</b>		
<b>REGISTRO DE DADOS PARA ADESAO AO PROJETO DE RECUPERAÇÃO AMBIENTAL DA BACIA HIDROGRÁFICA DO RIO BICUDO</b>		
<b>1. IDENTIFICAÇÃO DO(A) REQUERENTE:</b>		
NOME: <u>Adelino Fernandes de Souza</u>	PROPRIETÁRIO: <input checked="" type="checkbox"/>	POSSEIRO: <input type="checkbox"/>
APELLIDO: _____		
CPF (Nº): <u>A08868676-49</u>	RG (Nº): <u>M-</u>	
ENDEREÇO PARA CORRESPONDÊNCIA: <u>x Alameda do Ipe Branco - 1170 - BH. HL - SÃO LUIS</u>		
MUNICÍPIO: <u>x BH</u>	CEP: <u>x 31275-080</u>	
E-MAIL (se for o caso): <u>AdelinoSouza@uaivip.com.br</u>	TELEFONE: <u>x 031-8449-6620</u>	
<b>2. IDENTIFICAÇÃO DA PROPRIEDADE OU POSSE</b>		
DENOMINAÇÃO DA PROPRIEDADE: <u>FAZENDA SAUTANA</u>		
ÁREA TOTAL DA PROPRIEDADE (ha): <u>x 250</u>	MÓDULOS FISCAIS DA PROPRIEDADE: _____	COMARCA: <u>x Corinto</u>
DESCRIÇÃO DO CROQUI DE ACESSO À SEDE DA PROPRIEDADE OU POSSE (figura em anexo): _____		
<b>LOCALIZAÇÃO DA PROPRIEDADE</b>		
MUNICÍPIO: <u>x Corinto</u>	BACIA HIDROGRÁFICA: <u>x Bicudo</u>	SUB-BACIA: <u>x SAUTANA</u>
<b>3. PONTOS GEORREFERENCIADOS (Projeção UTM, DATUM HORIZONTAL SAD-1969)</b>		
3.1. Sede da propriedade	Latitude: _____	Longitude: _____
<b>4. IDENTIFICAÇÃO DO TÉCNICO</b>	Assinatura: 	
	Nome: <u>Claudio Ferreira Nunes</u>	
	Formação Profissional: <u>TECNICO AMBIENTAL</u>	
5. O proprietário tem conhecimento de práticas de recuperação ambiental?	6. O proprietário tem interesse em realizar a recuperação de área degradada?	
<input checked="" type="checkbox"/> SIM <input type="checkbox"/> NÃO (breve explicação)	<input checked="" type="checkbox"/> SIM <input type="checkbox"/> NÃO	
<b>7. Assinatura do Requerente (proprietário ou posseiro):</b>		
Data: <u>18/12/2013</u>		
AO ADERIR AO PROJETO DE RECUPERAÇÃO AMBIENTAL DA BACIA DO RIO BICUDO O REQUERENTE SE COMPROMETE A APOIAR AS AÇÕES DOS TÉCNICOS CONTRATADOS EM CAMPO E AJUDAR EM VISITAS ORIENTADAS, QUANDO POSSÍVEL.		
SIM <input checked="" type="checkbox"/>		NÃO <input type="checkbox"/>

Proprietário ou Possuidor:	Nome da Propriedade:	Coordenadas UTM da sede		Município:
		X:	Y:	
Adelino Fernandes	Montana	-	-	Corinto

Proposta/Metodologia de Recuperação 1:	Proposta/Metodologia de Recuperação 2:	Proposta/Metodologia de Recuperação 3:	...	...	Proposta/Metodologia de Recuperação 'n':
--	--	--	-----	-----	--

**Número de barraginhas propostas:**

**Coordenadas UTM:**


Barraginha 01 - (X: 794233) (Y: 526290) PAR 4 X° 7942407 Y° 526189  
 Barraginha 02 - (X: 7942309) (Y: 526186) PAR 5 X° 7942433 Y° 525131  
 Barraginha n' - (X: 794238) (Y: 526579) PAR 6 X° 7942390 Y° 525405

**CROQUI DA ÁREA C/ SOLUÇÕES PROPOSTAS NA PROPRIEDADE:**

par. 7 X° 7942783 Y° 524911.

**BARRAGINHAS**

Obs: propriedade sem exat.


		Recuperação Ambiental da Bacia do Rio Bicudo		FORMULÁRIO DE CADASTRO
<b>REGISTRO DE DADOS PARA ADESAO AO PROJETO DE RECUPERAÇÃO AMBIENTAL DA BACIA HIDROGRÁFICA DO RIO BICUDO</b>				
<b>1. IDENTIFICAÇÃO DO(A) REQUERENTE:</b>				
NOME: <i>Jose Afonso Reginaldo Lemos</i>		PROPRIETÁRIO: <input checked="" type="checkbox"/>	POSSEIRO: <input type="checkbox"/>	
APELIDO: <i>Afonso Veterinário</i>				
CPF (Nº):		RG (Nº):		
ENDEREÇO PARA CORRESPONDÊNCIA: <i>Pega no correio</i>				
MUNICÍPIO: <i>Morro da Garça</i>		CEP:		
E-MAIL (se for o caso):		TELEFONE: <i>(38) 9869 1180</i>		
<b>2. IDENTIFICAÇÃO DA PROPRIEDADE OU POSSE</b>				
DENOMINAÇÃO DA PROPRIEDADE: <i>Capoeira Larga</i>				
ÁREA TOTAL DA PROPRIEDADE (ha):		MÓDULOS FISCAIS DA PROPRIEDADE:	COMARCA:	
<i>287 Ha.</i>				
DESCRIÇÃO DO CROQUI DE ACESSO À SEDE DA PROPRIEDADE OU POSSE (figura em anexo):				
LOCALIZAÇÃO DA PROPRIEDADE				
MUNICÍPIO:	BACIA HIDROGRÁFICA:	SUB-BACIA:		
<i>Morro da Garça</i>	<i>Bicudo</i>	<i>Riacho do Morro</i>		
<b>3. PONTOS GEORREFERENCIADOS (Projeção UTM, DATUM HORIZONTAL SAD-1969)</b>				
3.1. Sede da propriedade		Latitude: <i>7948560</i>	Longitude: <i>543072</i>	
<b>4. IDENTIFICAÇÃO DO TÉCNICO</b>		Assinatura: <i>Robelia Firmiano</i>		
		Nome: <i>Robelia Gabriela Firmiano de Paula</i>		
		Formação Profissional: <i>Engenheira Hidrica</i>		
5. O proprietário tem conhecimento de práticas de recuperação ambiental?		6. O proprietário tem interesse em realizar a recuperação de área degradada?		
<input checked="" type="checkbox"/> SIM <input type="checkbox"/> NÃO (breve explicação)		<input checked="" type="checkbox"/> SIM <input type="checkbox"/> NÃO		
<b>7. Assinatura do Requerente (proprietário ou posseiro):</b>				
		Data: <i>11/06/13</i>	<i>Firma</i>	
AO ADERIR AO PROJETO DE RECUPERAÇÃO AMBIENTAL DA BACIA DO RIO BICUDO O REQUERENTE SE COMPROMETE A APOIAR AS AÇÕES DOS TÉCNICOS CONTRATADOS EM CAMPO E AJUDAR EM VISITAS ORIENTADAS, QUANDO POSSÍVEL.				
		SIM <input checked="" type="checkbox"/> NÃO <input type="checkbox"/>		

Proprietário ou Possuidor:	Nome da Propriedade:	Coordenadas UTM da sede		Município:	
		X:	Y:		
Alfonso Reginaldo	Capelinha Longa	7948560	541072	MORRO DA FERREIRA	
Proposta/Metodologia de Recuperação 1:	Proposta/Metodologia de Recuperação 2:	Proposta/Metodologia de Recuperação 3:	...	...	Proposta/Metodologia de Recuperação 'n':
<b>Número de barraginhas propostas:</b> Coordenadas UTM: Barraginha 01 - (X: 7948636) (Y: 5410987) Barraginha 02 - (X: 7948640) (Y: 5410921) Barraginha n' - (X: 7948640) (Y: 5410857) 7948652   5410791 7948628   541038					
<b>CROQUI DA ÁREA C/ SOLUÇÕES PROPOSTAS NA PROPRIEDADE:</b>					
fotos    3327    Δ    3350.					





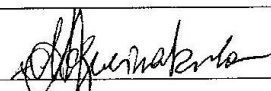
Recuperação Ambiental da Bacia do Rio Bicudo		FORMULÁRIO DE CADASTRO
<b>GBH RIO DAS VELHAS</b>		
<b>REGISTRO DE DADOS PARA ADESAO AO PROJETO DE RECUPERAÇÃO AMBIENTAL DA BACIA HIDROGRÁFICA DO RIO BICUDO</b>		
<b>1. IDENTIFICAÇÃO DO(A) REQUERENTE:</b>		
NOME: <u>Amador Alves Pereira</u>	PROPRIETÁRIO: <input checked="" type="checkbox"/>	POSSEIRO: <input type="checkbox"/>
APELLIDO: <u>Amador Pereira</u>		
CPF (Nº):	RG (Nº):	
ENDEREÇO PARA CORRESPONDÊNCIA: <u>Rua Juvenil Gonzaga Nº 546 - Centro</u>		
MUNICÍPIO: <u>Corinto</u>	CEP: <u>35790-000</u>	
E-MAIL (se for o caso):	TELEFONE: <u>(38) 9942-6833</u>	
<b>2. IDENTIFICAÇÃO DA PROPRIEDADE OU POSSE</b>		
DENOMINAÇÃO DA PROPRIEDADE: <u>fazenda Santana do Ribeirão</u>		
ÁREA TOTAL DA PROPRIEDADE (ha): <u>100 HA</u>	MÓDULOS FISCAIS DA PROPRIEDADE:	COMARCA: <u>Corinto</u>
DESCRIÇÃO DO CROQUI DE ACESSO À SEDE DA PROPRIEDADE OU POSSE (figura em anexo):		
LOCALIZAÇÃO DA PROPRIEDADE		
MUNICÍPIO: <u>Corinto</u>	BACIA HIDROGRÁFICA: <u>Rio Bicudo</u>	SUB-BACIA: <u>Cór. Ribeirão</u>
<b>3. PONTOS GEORREFERENCIADOS (Projeção UTM, DATUM HORIZONTAL SAD-1969)</b>		
3.1. Sede da propriedade	Latitude: <u>7045574</u>	Longitude: <u>522630</u>
<b>4. IDENTIFICAÇÃO DO TÉCNICO</b>	Assinatura: <u>[Assinatura]</u>	
	Nome: <u>Clayton F. Nunes</u>	
	Formação Profissional: <u>Técnico Ambiental</u>	
5. O proprietário tem conhecimento de práticas de recuperação ambiental?	6. O proprietário tem interesse em realizar a recuperação de área degradada?	
<input checked="" type="checkbox"/> SIM <input type="checkbox"/> NÃO (breve explicação)	<input checked="" type="checkbox"/> SIM <input type="checkbox"/> NÃO	
<b>7. Assinatura do Requerente (proprietário ou posseiro):</b>		
Data: <u>01/08/2013</u>		<u>[Assinatura]</u>
AO ADERIR AO PROJETO DE RECUPERAÇÃO AMBIENTAL DA BACIA DO RIO BICUDO O REQUERENTE SE COMPROMETE A APOIAR AS AÇÕES DOS TÉCNICOS CONTRATADOS EM CAMPO E AJUDAR EM VISITAS ORIENTADAS, QUANDO POSSÍVEL.		
SIM <input checked="" type="checkbox"/>		NÃO <input type="checkbox"/>

Proprietário ou Possuidor: <i>Amador Almeida</i>	Nome da Propriedade: <i>Vantona</i>	Coordenadas UTM da sede		Município: <i>Corinto</i>	
		X: <i>4975574</i>	Y: <i>522630</i>		
Proposta/Metodologia de Recuperação 1:	Proposta/Metodologia de Recuperação 2:	Proposta/Metodologia de Recuperação 3:	...	...	Proposta/Metodologia de Recuperação 'n':
<b>Número de barraginhas propostas:</b>					
Coordenadas UTM:					
Barraginha 01 - (X: <i>7945561</i> ) (Y: <i>522515</i> )					
Barraginha 02 - (X: <i>7945434</i> ) (Y: <i>522697</i> )					
Barraginha n' - (X: <i>7945491</i> ) (Y: <i>522722</i> )					
<i>B4</i> X: <i>7945641</i> Y: <i>522801</i>					
<i>B5</i> X: <i>7945676</i> Y: <i>522838</i>					
<b>CROQUI DA ÁREA C/ SOLUÇÕES PROPOSTAS NA PROPRIEDADE:</b>					
<i>B6</i> X: <i>522676</i> X: <i>7945459</i>					
<i>B7</i> X: <i>7945387</i> X: <i>522699</i>					

Recuperação Ambiental da Bacia do Rio Bicudo		FORMULÁRIO DE CADASTRO
		
REGISTRO DE DADOS PARA ADESÃO AO PROJETO DE RECUPERAÇÃO AMBIENTAL DA BACIA HIDROGRÁFICA DO RIO BICUDO		
<b>1. IDENTIFICAÇÃO DO(A) REQUERENTE:</b>		
NOME: <u>Antônio Fernando Bonaventura</u>	PROPRIETÁRIO: <input checked="" type="checkbox"/>	POSSEIRO: <input type="checkbox"/>
APELLIDO: <u>Fernando</u>		
CPF (Nº):	RG (Nº):	
ENDEREÇO PARA CORRESPONDÊNCIA: <u>Rua Bonaventura Pereira Leite Nº 86 - Centro</u>		
MUNICÍPIO: <u>Morro da Garça</u>	CEP: <u>35798-000</u>	
E-MAIL (se for o caso):	TELEFONE: <u>(38) 9072-6725</u>	
<b>2. IDENTIFICAÇÃO DA PROPRIEDADE OU POSSE</b>		
DENOMINAÇÃO DA PROPRIEDADE: <u>Fazenda Morro da Extrema</u>		
ÁREA TOTAL DA PROPRIEDADE (ha): <u>188 HA</u>	MÓDULOS FISCAIS DA PROPRIEDADE:	COMARCA: <u>Curvelo</u>
DESCRIÇÃO DO CROQUI DE ACESSO À SEDE DA PROPRIEDADE OU POSSE (figura em anexo):		
<b>LOCALIZAÇÃO DA PROPRIEDADE</b>		
MUNICÍPIO: <u>MORRO DA GARÇA</u>	BACIA HIDROGRÁFICA: <u>Rio Bicudo</u>	SUB-BACIA: <u>Planalto dos Forcos</u>
<b>3. PONTOS GEORREFERENCIADOS (Projeção UTM, DATUM HORIZONTAL SAD-1969)</b>		
3.1. Sede da propriedade	Latitude: <u>7944968</u>	Longitude: <u>537148</u>
<b>4. IDENTIFICAÇÃO DO TÉCNICO</b>	Assinatura: <u>[Assinatura]</u>	
	Nome: <u>Claydon F. Nunes</u>	
	Formação Profissional: <u>TÉCNICO AMBIENTAL</u>	
5. O proprietário tem conhecimento de práticas de recuperação ambiental?	6. O proprietário tem interesse em realizar a recuperação de área degradada?	
<input checked="" type="checkbox"/> SIM <input type="checkbox"/> NÃO (breve explicação)	<input checked="" type="checkbox"/> SIM <input type="checkbox"/> NÃO	
<b>7. Assinatura do Requerente (proprietário ou posseiro):</b>		
Data: <u>02/08/2013</u>		<u>Antônio Fernando Bonaventura</u>
AO ADERIR AO PROJETO DE RECUPERAÇÃO AMBIENTAL DA BACIA DO RIO BICUDO O REQUERENTE SE COMPROMETE A APOIAR AS AÇÕES DOS TÉCNICOS CONTRATADOS EM CAMPO E AJUDAR EM VISITAS ORIENTADAS, QUANDO POSSÍVEL.		
SIM <input checked="" type="checkbox"/>		NÃO <input type="checkbox"/>




<b>Proprietário ou Possuidor:</b>	<b>Nome da Propriedade:</b>	<b>Coordenadas UTM da sede</b>		<b>Município:</b>
Antônio Fernando	Mato da Estrema	X: 7944968	Y: 537148	Morro da Garça
Proposta/Metodologia de Recuperação 1:	Proposta/Metodologia de Recuperação 2:	Proposta/Metodologia de Recuperação 3:	...	Proposta/Metodologia de Recuperação 'n':
<b>Número de barraginhas propostas:</b> <b>Coordenadas UTM:</b> Barraginha 01 - (X: 7944995) (Y: 537675) Barraginha 02 - (X: 7944958) (Y: 537738) Barraginha n' - (X: 7944899) (Y: 537836) B 4 (X: 7944819) (Y: 537914)				
<b>CROQUI DA ÁREA C/ SOLUÇÕES PROPOSTAS NA PROPRIEDADE:</b>				
B5	X: 7944734	Y: 537924		
B6	X: 7944699	Y: 537844		
B7	X: 7944690	Y: 537768		
B8	X: 7944559	Y: 537642		
B9	X: 7944497	Y: 537627		
B10	X: 7944666	Y: 537781		



		Recuperação Ambiental da Bacia do Rio Bicudo		FORMULÁRIO DE CADASTRO
<b>REGISTRO DE DADOS PARA ADESÃO AO PROJETO DE RECUPERAÇÃO AMBIENTAL DA BACIA HIDROGRÁFICA DO RIO BICUDO</b>				
<b>1. IDENTIFICAÇÃO DO(A) REQUERENTE:</b>				
NOME: <u>ANTÔNIO NOBUARA BOCHA</u>		PROPRIETÁRIO: <input checked="" type="checkbox"/>		POSSEIRO: <input type="checkbox"/>
APELIDO: <u>ANTÔNIO NOBUARA</u>				
CPF (Nº):		RG (Nº):		
ENDEREÇO PARA CORRESPONDÊNCIA:				
MUNICÍPIO: <u>CORINTO</u>		CEP: <u>391200-000</u>		
E-MAIL (se for o caso):		TELEFONE: <u>(38) 9865-1283 / (38) 9870-0406</u>		
<b>2. IDENTIFICAÇÃO DA PROPRIEDADE OU POSSE</b>				
DENOMINAÇÃO DA PROPRIEDADE: <u>Fazenda Contagalo</u>				
ÁREA TOTAL DA PROPRIEDADE (ha): <u>70 HA</u>		MÓDULOS FISCAIS DA PROPRIEDADE:		COMARCA:
DESCRIÇÃO DO CROQUI DE ACESSO À SEDE DA PROPRIEDADE OU POSSE (figura em anexo):				
LOCALIZAÇÃO DA PROPRIEDADE				
MUNICÍPIO: <u>Corinto</u>		BACIA HIDROGRÁFICA: <u>RIO BICUDO</u>		SUB-BACIA: <u>Riacho das Veas</u>
<b>3. PONTOS GEORREFERENCIADOS (Projeção UTM, DATUM HORIZONTAL SAD-1969)</b>				
3.1. Sede da propriedade		Latitude: <u>7036004</u>		Longitude: <u>527565</u>
<b>4. IDENTIFICAÇÃO DO TÉCNICO</b>		Assinatura: 		
		Nome: <u>ANTÔNIO A. JUNES</u>		
		Formação Profissional: <u>TÉCNICO AMBIENTAL</u>		
5. O proprietário tem conhecimento de práticas de recuperação ambiental?		6. O proprietário tem interesse em realizar a recuperação de área degradada?		
<input checked="" type="checkbox"/> SIM <input type="checkbox"/> NÃO (breve explicação)		<input checked="" type="checkbox"/> SIM <input type="checkbox"/> NÃO		
<b>7. Assinatura do</b>				
Requerente (proprietário ou posseiro):		Data: <u>13.10.2013</u> 		
AO ADERIR AO PROJETO DE RECUPERAÇÃO AMBIENTAL DA BACIA DO RIO BICUDO O REQUERENTE SE COMPROMETE A APOIAR AS AÇÕES DOS TÉCNICOS CONTRATADOS EM CAMPO E AJUDAR EM VISITAS ORIENTADAS, QUANDO POSSÍVEL.				
		SIM <input checked="" type="checkbox"/> NÃO <input type="checkbox"/>		




<b>Proprietário ou Possuidor:</b> Antonio Nogueira Antagalo		<b>Nome da Propriedade:</b> Antagalo		<b>Coordenadas UTM da sede</b>		<b>Município:</b> Carmo
		X:	Y:			
		293604	522565			
Proposta/Metodologia de Recuperação 1:	Proposta/Metodologia de Recuperação 2:	Proposta/Metodologia de Recuperação 3:	...	...	Proposta/Metodologia de Recuperação 'n':	
<b>Número de barraginhas propostas:</b>						
Coordenadas UTM:						
Barraginha 01 – (X: 2935029) (Y: 527515)						
Barraginha 02 – (X: 2935031) (Y: 527391)						
Barraginha n' – (X: 2935843) (Y: 527436)						

<b>CROQUI DA ÁREA C/ SOLUÇÕES PROPOSTAS NA PROPRIEDADE:</b>

Recuperação Ambiental da Bacia do Rio Bicudo		FORMULÁRIO DE CADASTRO
		
REGISTRO DE DADOS PARA ADESAO AO PROJETO DE RECUPERAÇÃO AMBIENTAL DA BACIA HIDROGRÁFICA DO RIO BICUDO		
<b>1. IDENTIFICAÇÃO DO(A) REQUERENTE:</b>		
NOME: <u>AURILDES ALVES VIEIRA</u>	PROPRIETÁRIO: <input checked="" type="checkbox"/>	POSSEIRO: <input type="checkbox"/>
APELIDO:		
CPF (Nº):	RG (Nº):	
ENDEREÇO PARA CORRESPONDÊNCIA: <u>Rua Coronel Amador de Faria - nº 21 - Centro</u>		
MUNICÍPIO: <u>CURVELO</u>	CEP: <u>35790-000</u>	
E-MAIL (se for o caso):	TELEFONE: <u>(38) 2807-0276</u>	
<b>2. IDENTIFICAÇÃO DA PROPRIEDADE OU POSSE</b>		
DENOMINAÇÃO DA PROPRIEDADE: <u>Fazenda Lago do Curvelo</u>		
ÁREA TOTAL DA PROPRIEDADE (ha): <u>500 HA.</u>	MÓDULOS FISCAIS DA PROPRIEDADE:	COMARCA: <u>CURVELO</u>
DESCRIÇÃO DO CROQUI DE ACESSO A SEDE DA PROPRIEDADE OU POSSE (figura em anexo):		
LOCALIZAÇÃO DA PROPRIEDADE		
MUNICÍPIO: <u>MORRO DA GUEIA</u>	BACIA HIDROGRÁFICA: <u>RIO BICUDO</u>	SUB-BACIA: <u>Cor. Morro</u>
<b>3. PONTOS GEORREFERENCIADOS (Projeção UTM, DATUM HORIZONTAL SAD-1969)</b>		
3.1. Sede da propriedade	Latitude: <u>22°30'410</u>	Longitude: <u>53°42'01</u>
<b>4. IDENTIFICAÇÃO DO TÉCNICO</b>	Assinatura: 	
	Nome: <u>Cristiano Soares Nunes</u>	
	Formação Profissional: <u>TÉCNICO AMBIENTAL</u>	
5. O proprietário tem conhecimento de práticas de recuperação ambiental?	6. O proprietário tem interesse em realizar a recuperação de área degradada?	
<input checked="" type="checkbox"/> SIM <input type="checkbox"/> NÃO (breve explicação)	<input checked="" type="checkbox"/> SIM <input type="checkbox"/> NÃO	
<b>7. Assinatura do Requerente (proprietário ou posseiro):</b>		
Data: <u>20/07/2013</u>		
AO ADERIR AO PROJETO DE RECUPERAÇÃO AMBIENTAL DA BACIA DO RIO BICUDO O REQUERENTE SE COMPROMETE A APOIAR AS AÇÕES DOS TÉCNICOS CONTRATADOS EM CAMPO E AJUDAR EM VISITAS ORIENTADAS, QUANDO POSSÍVEL.		
SIM <input checked="" type="checkbox"/>		NÃO <input type="checkbox"/>

<b>Proprietário ou Possuidor:</b> <i>(Anúncio)</i>	<b>Nome da Propriedade:</b> <i>Lago do Guará</i>	<b>Coordenadas UTM da sede</b> X: <i>7930410</i> Y: <i>534201</i>		<b>Município:</b> <i>Menos da Garça</i>
Proposta/Metodologia de Recuperação 1:	Proposta/Metodologia de Recuperação 2:	Proposta/Metodologia de Recuperação 3:	...	Proposta/Metodologia de Recuperação n°:
<b>Número de barraginhas propostas:</b>				
<b>Coordenadas UTM:</b>				
Barraginha 01 - (X: <i>7930379</i> ) (Y: <i>534294</i> ) FOTOS: <i>453 A 464</i>				
Barraginha 02 - (X: <i>7930404</i> ) (Y: <i>534459</i> ) FOTOS: <i>435 A 448</i>				
Barraginha n° - (X: <i>7930688</i> ) (Y: <i>534140</i> ) FOTOS: <i>429 A 434</i>				
<b>CROQUI DA ÁREA C/ SOLUÇÕES PROPOSTAS NA PROPRIEDADE:</b>				
<p><i>BAR. 4 X: 7930269 Y: 535269 FOTOS: 415 A 426</i> <i>X1 = 929895</i></p> <p><i>BAR 5 X: 7930399 Y: 535242 FOTOS: 400 A 414</i></p> <p><i>BAR 6 X: 7930381 Y: 535086 FOTOS: 381 A 399</i></p> <p><i>BAR 7 X: 7931052 Y: 534825 FOTOS: 380 A 389</i></p>				



Recuperação Ambiental da Bacia do Rio Bicudo		FORMULÁRIO DE CADASTRO
		
REGISTRO DE DADOS PARA ADESÃO AO PROJETO DE RECUPERAÇÃO AMBIENTAL DA BACIA HIDROGRÁFICA DO RIO BICUDO		
<b>1. IDENTIFICAÇÃO DO(A) REQUERENTE:</b>		
NOME: <u>CARLOS ALBERTO MATEOS</u>	PROPRIETÁRIO: <input checked="" type="checkbox"/>	POSSEIRO: <input type="checkbox"/>
APELIDO: <u>CARLOS ALBERTO</u>		
CPF (Nº):	RG (Nº):	
ENDEREÇO PARA CORRESPONDÊNCIA:		
MUNICÍPIO: <u>Sete Lagoas</u>	CEP:	
E-MAIL (se for o caso):	TELEFONE: <u>(38) 9987-8175</u>	
<b>2. IDENTIFICAÇÃO DA PROPRIEDADE OU POSSE</b>		
DENOMINAÇÃO DA PROPRIEDADE: <u>SÍTIO MARIA HELENA</u>		
ÁREA TOTAL DA PROPRIEDADE (ha): <u>250 HA</u>	MÓDULOS FISCAIS DA PROPRIEDADE:	COMARCA: <u>CORINTO</u>
DESCRIÇÃO DO CROQUI DE ACESSO À SEDE DA PROPRIEDADE OU POSSE (figura em anexo):		
LOCALIZAÇÃO DA PROPRIEDADE		
MUNICÍPIO: <u>CORINTO</u>	BACIA HIDROGRÁFICA: <u>RIO BICUDO</u>	SUB-BACIA: <u>RIACHO DAS VAZAS</u>
<b>3. PONTOS GEORREFERENCIADOS (Projeção UTM, DATUM HORIZONTAL SAD-1969)</b>		
3.1. Sede da propriedade	Latitude: <u>2935500</u>	Longitude: <u>525964</u>
<b>4. IDENTIFICAÇÃO DO TÉCNICO</b>	Assinatura: 	
	Nome: <u>CLAYTON F. NUNES</u>	
	Formação Profissional: <u>TECNICO QUADRIPL</u>	
5. O proprietário tem conhecimento de práticas de recuperação ambiental?	6. O proprietário tem interesse em realizar a recuperação de área degradada?	
<input checked="" type="checkbox"/> SIM <input type="checkbox"/> NÃO (breve explicação)	<input checked="" type="checkbox"/> SIM <input type="checkbox"/> NÃO	
<b>7. Assinatura do Requerente (proprietário ou posseiro):</b>		
Data: <u>10/06/2013</u>		<u>x</u> 
AO ADERIR AO PROJETO DE RECUPERAÇÃO AMBIENTAL DA BACIA DO RIO BICUDO O REQUERENTE SE COMPROMETE A APOIAR AS AÇÕES DOS TÉCNICOS CONTRATADOS EM CAMPO E AJUDAR EM VISITAS ORIENTADAS, QUANDO POSSÍVEL.		
SIM <input checked="" type="checkbox"/>		NÃO <input type="checkbox"/>

Proprietário ou Possuidor:	Nome da Propriedade:	Coordenadas UTM da sede		Município:
		X:	Y:	
Carlos Alberto	Marina Helena	7935500	525364	Corinto

Proposta/Metodologia de Recuperação 1:	Proposta/Metodologia de Recuperação 2:	Proposta/Metodologia de Recuperação 3:	...	...	Proposta/Metodologia de Recuperação 'n':
--	--	--	-----	-----	--

**Número de barraginhas propostas:**



Coordenadas UTM:

Barraginha 01 - (X: <del>793548</del> 793548) (Y: <del>525896</del> 525896)	BAR 4	X° 793543	Y° 525641
Barraginha 02 - (X: <del>793570</del> 793570) (Y: <del>525706</del> 525706)	BAR 5	X° 7935836	Y° 525592
Barraginha n° - (X: <del>793570</del> 793570) (Y: <del>525754</del> 525754)	BAR 6	X° 793588	Y° 525586


**CROQUI DA ÁREA C/ SOLUÇÕES PROPOSTAS NA PROPRIEDADE:**

BAR 7	X° 793588	Y° 525515
BAR 8	X° 793575	Y° 525331
BAR 9	X° 793507	Y° 525311
BAR 10	X° 793560	Y° 525313
BAR 11	X° 7936548	Y° 525254
BAR 12	X° 7935614	Y° 525260



		<b>Recuperação Ambiental da Bacia do Rio Bicudo</b>		<b>FORMULÁRIO DE CADASTRO</b>	
<b>REGISTRO DE DADOS PARA ADESAO AO PROJETO DE RECUPERAÇÃO AMBIENTAL DA BACIA HIDROGRÁFICA DO RIO BICUDO</b>					
<b>1. IDENTIFICAÇÃO DO(A) REQUERENTE:</b>					
NOME: <i>Carlos Antônio Pinto</i>		PROPRIETÁRIO: <input checked="" type="checkbox"/>		POSSEIRO: <input type="checkbox"/>	
APELIDO: <i>Carlinhos</i>					
CPF (Nº):			RG (Nº):		
ENDEREÇO PARA CORRESPONDÊNCIA: <i>Rua João Pizanie, 251</i>					
MUNICÍPIO: <i>Curuvelo</i>			CEP: <i>35.790-000</i>		
E-MAIL (se for o caso):			TELEFONE: <i>(38) 3721 4167 / 8807 8566</i>		
<b>2. IDENTIFICAÇÃO DA PROPRIEDADE OU POSSE</b>					
DENOMINAÇÃO DA PROPRIEDADE: <i>Fazenda Santo Antônio do Oriente</i>					
ÁREA TOTAL DA PROPRIEDADE (ha): <i>500</i>		MÓDULOS FISCAIS DA PROPRIEDADE:		COMARCA: <i>Curuvelo</i>	
DESCRIÇÃO DO CROQUI DE ACESSO À SEDE DA PROPRIEDADE OU POSSE (figura em anexo):					
<b>LOCALIZAÇÃO DA PROPRIEDADE</b>					
MUNICÍPIO: <i>Morro da Garça</i>		BACIA HIDROGRÁFICA:		SUB-BACIA:	
<b>3. PONTOS GEORREFERENCIADOS (Projeção UTM, DATUM HORIZONTAL SAD-1969)</b>					
3.1. Sede da propriedade		Latitude: <i>7935052</i>		Longitude: <i>526249</i>	
<b>4. IDENTIFICAÇÃO DO TÉCNICO</b>		Assinatura: <i>Robélia Firmiano</i>			
		Nome: <i>Robélia Gabriela Firmiano de Paulo</i>			
		Formação Profissional: <i>Engenharia Hidrica</i>			
5. O proprietário tem conhecimento de práticas de recuperação ambiental?			6. O proprietário tem interesse em realizar a recuperação de área degradada?		
<input checked="" type="checkbox"/> SIM <input type="checkbox"/> NÃO (breve explicação)			<input checked="" type="checkbox"/> SIM <input type="checkbox"/> NÃO		
<b>7. Assinatura do Requerente (proprietário ou posseiro):</b>					
		Data: <i>23/07/13</i>			
AO ADERIR AO PROJETO DE RECUPERAÇÃO AMBIENTAL DA BACIA DO RIO BICUDO O REQUERENTE SE COMPROMETE A APOIAR AS AÇÕES DOS TÉCNICOS CONTRATADOS EM CAMPO E AJUDAR EM VISITAS ORIENTADAS, QUANDO POSSÍVEL.					
		SIM <input checked="" type="checkbox"/>		NÃO <input type="checkbox"/>	

<b>Proprietário ou Possuidor:</b> Carlos Antônio		<b>Nome da Propriedade:</b> Faz. Visconde Antônio do Oriente		<b>Coordenadas UTM da sede</b> X: 7935052 Y: 526219		<b>Município:</b> Muro da Graça
Proposta/Metodologia de Recuperação 1:	Proposta/Metodologia de Recuperação 2:	Proposta/Metodologia de Recuperação 3:	...	...	Proposta/Metodologia de Recuperação 'n':	
<b>Número de barraginhas propostas:</b> <b>Coordenadas UTM:</b> Barraginha 01 - (X: 7942940) (Y: 533115) Fotos 3234 a 3238 Barraginha 02 - (X: 7942337) (Y: 533923) Fotos 3239 a 3243 Barraginha n' - (X: 7942196) (Y: 533800) Fotos 3244 a 3248 X: 7945140 Y: 534836 Fotos 3249 a 3254 X: 7940323 Y: 533765						
<b>CRQUI DA ÁREA C/ SOLUÇÕES PROPOSTAS NA PROPRIEDADE:</b>						
X: 7942365 Y: 533703						

Recuperação Ambiental da Bacia do Rio Bicudo		FORMULÁRIO DE CADASTRO
		
REGISTRO DE DADOS PARA ADESAO AO PROJETO DE RECUPERAÇÃO AMBIENTAL DA BACIA HIDROGRÁFICA DO RIO BICUDO		
<b>1. IDENTIFICAÇÃO DO(A) REQUERENTE:</b>		
NOME: <i>Cherles Silva Costa</i>	PROPRIETÁRIO: <input checked="" type="checkbox"/>	POSSEIRO: <input type="checkbox"/>
APELIDO:		
CPF (Nº):	RG (Nº):	
ENDEREÇO PARA CORRESPONDÊNCIA: <i>Rua Padre Sergio Ribeiro nº 138 B. Vila Oelures</i>		
MUNICÍPIO: <i>Corinto</i>	CEP: <i>35790.000</i>	
E-MAIL (se for o caso):	TELEFONE: <i>(38) 9957-2954</i>	
<b>2. IDENTIFICAÇÃO DA PROPRIEDADE OU POSSE</b>		
DENOMINAÇÃO DA PROPRIEDADE: <i>Faz. Santana</i>		
ÁREA TOTAL DA PROPRIEDADE (ha): <i>110 HA</i>	MÓDULOS FISCAIS DA PROPRIEDADE:	COMARCA:
DESCRIÇÃO DO CROQUI DE ACESSO À SEDE DA PROPRIEDADE OU POSSE (figura em anexo):		
LOCALIZAÇÃO DA PROPRIEDADE		
MUNICÍPIO: <i>Corinto</i>	BACIA HIDROGRÁFICA: <i>Bicudo</i>	SUB-BACIA: <i>COR. DAS FLORES (SANTANA)</i>
<b>3. PONTOS GEORREFERENCIADOS (Projeção UTM, DATUM HORIZONTAL SAD-1969)</b>		
3.1. Sede da propriedade	Latitude:	Longitude:
<b>4. IDENTIFICAÇÃO DO TÉCNICO</b>	Assinatura: <i>[Assinatura]</i>	
	Nome: <i>Chayron F. Nunes</i>	
	Formação Profissional: <i>TÉCNICO AMBIENTAL</i>	
5. O proprietário tem conhecimento de práticas de recuperação ambiental?	6. O proprietário tem interesse em realizar a recuperação de área degradada?	
<input checked="" type="checkbox"/> SIM <input type="checkbox"/> NÃO (breve explicação)	<input checked="" type="checkbox"/> SIM <input type="checkbox"/> NÃO	
7. Assinatura do Requerente (proprietário ou posseiro):	Data: <i>13/06/2013</i> <i>[Assinatura]</i>	
AO ADERIR AO PROJETO DE RECUPERAÇÃO AMBIENTAL DA BACIA DO RIO BICUDO O REQUERENTE SE COMPROMETE A APOIAR AS AÇÕES DOS TÉCNICOS CONTRATADOS EM CAMPO E AJUDAR EM VISITAS ORIENTADAS, QUANDO POSSÍVEL.		
SIM <input checked="" type="checkbox"/> NÃO <input type="checkbox"/>		

<b>Proprietário ou Possuidor:</b> Charles Silva	<b>Nome da Propriedade:</b> Montana	<b>Coordenadas UTM da sede</b>		<b>Município:</b> Coaratinga
		X: —	Y: —	

Proposta/Metodologia de Recuperação 1:	Proposta/Metodologia de Recuperação 2:	Proposta/Metodologia de Recuperação 3:	...	...	Proposta/Metodologia de Recuperação 'n':
--	--	--	-----	-----	--

<b>Número de barraginhas propostas:</b>					
Coordenadas UTM:					
Barraginha 01 – (X: 7943199) (Y: 527723) BAR-04 X: 7943093 Y: 527983					
Barraginha 02 – (X: 7943132) (Y: 527898)					
Barraginha n' – (X: 7943209) (Y: 527911)					

<b>CROQUI DA ÁREA C/ SOLUÇÕES PROPOSTAS NA PROPRIEDADE:</b>

OBS.: propriedade sem sede.



CBH RIO DAS VELHAS		CADASTRO	
<b>REGISTRO DE DADOS PARA ADESAO AO PROJETO DE RECUPERAÇÃO AMBIENTAL DA BACIA HIDROGRÁFICA DO RIO BICUDO</b>			
<b>1. IDENTIFICAÇÃO DO(A) REQUERENTE:</b>			
NOME: <i>Conceição Alves da Rocha</i>		PROPRIETÁRIO: <input checked="" type="checkbox"/>	POSSEIRO: <input type="checkbox"/>
APELLIDO: <i>WONÓ</i>			
CPF (Nº):		RG (Nº):	
ENDEREÇO PARA CORRESPONDÊNCIA: <i>x Rua Urubiete, 12</i>			
MUNICÍPIO: <i>Município de <del>CARAPÁ</del> CORINTO</i>		CEP: <i>39.200.000</i>	
E-MAIL (se for o caso):		TELEFONE: <i>x 9981-4512</i>	
<b>2. IDENTIFICAÇÃO DA PROPRIEDADE OU POSSE</b>			
DENOMINAÇÃO DA PROPRIEDADE: <i>Fazenda Retiro</i>			
ÁREA TOTAL DA PROPRIEDADE (ha): <i>x 20 ha</i>		MÓDULOS FISCAIS DA PROPRIEDADE:	COMARCA:
DESCRIÇÃO DO CROQUI DE ACESSO À SEDE DA PROPRIEDADE OU POSSE (figura em anexo):			
LOCALIZAÇÃO DA PROPRIEDADE			
MUNICÍPIO: <i>Corinto</i>	BACIA HIDROGRÁFICA: <i>Rio Bicudo</i>	SUB-BACIA: <i>CR. RETIRO</i>	
<b>3. PONTOS GEORREFERENCIADOS (Projeção UTM, DATUM HORIZONTAL SAD-1969)</b>			
3.1. Sede da propriedade	Latitude: <i>2925 795.0000</i>	Longitude: <i>521839</i>	
<b>4. IDENTIFICAÇÃO DO TÉCNICO</b>	Assinatura: <i>[Assinatura]</i>		
	Nome: <i>OLIVTON FERREIRA NUNES</i>		
	Formação Profissional: <i>TÉCNICO AMBIENTAL</i>		
5. O proprietário tem conhecimento de práticas de recuperação ambiental?		6. O proprietário tem interesse em realizar a recuperação de área degradada?	
<input checked="" type="checkbox"/> SIM <input type="checkbox"/> NÃO (breve explicação)		<input checked="" type="checkbox"/> SIM <input type="checkbox"/> NÃO	
<b>7. Assinatura do</b>			
Requerente (proprietário ou posseiro):		Data: <i>12/06/2013</i> <i>x Conceição Alves da Rocha</i>	
AO ADERIR AO PROJETO DE RECUPERAÇÃO AMBIENTAL DA BACIA DO RIO BICUDO O REQUERENTE SE COMPROMETE A APOIAR AS AÇÕES DOS TÉCNICOS CONTRATADOS EM CAMPO E AJUDAR EM VISITAS ORIENTADAS, QUANDO POSSÍVEL.			
SIM <input checked="" type="checkbox"/>		NÃO <input type="checkbox"/>	

Proprietário ou Possuidor:	Nome da Propriedade:	Coordenadas UTM da sede		Município:
		X:	Y:	
Conceição Aldeia Jaz. Retiro		7.952.925	521.910	Corinto

Proposta/Metodologia de Recuperação 1:	Proposta/Metodologia de Recuperação 2:	Proposta/Metodologia de Recuperação 3:	...	...	Proposta/Metodologia de Recuperação 'n':
--	--	--	-----	-----	--

**Número de barraginhas propostas:**

**Coordenadas UTM:**

Barraginha 01 – (X: 795377) (Y: 52180)

Barraginha 02 – (X: \_\_\_\_\_) (Y: \_\_\_\_\_)

Barraginha n' – (X: \_\_\_\_\_) (Y: \_\_\_\_\_)

**CROQUI DA ÁREA C/ SOLUÇÕES PROPOSTAS NA PROPRIEDADE:**

↓ BARRAGINHA →



Recuperação Ambiental da Bacia do Rio Bicudo		FORMULÁRIO DE CADASTRO
<b>CBH RIO DAS VELHAS</b>		
<b>REGISTRO DE DADOS PARA ADESAO AO PROJETO DE RECUPERAÇÃO AMBIENTAL DA BACIA HIDROGRÁFICA DO RIO BICUDO</b>		
<b>1. IDENTIFICAÇÃO DO(A) REQUERENTE:</b>		
NOME: <u>DOMINGOS ALVES DA COSTA</u>	PROPRIETÁRIO: <input checked="" type="checkbox"/>	POSSEIRO: <input type="checkbox"/>
APELIDO: <u>DOMINGOS COELHO</u>		
CPF (Nº):	RG (Nº):	
ENDEREÇO PARA CORRESPONDÊNCIA: <u>RUA NA CONTABILIDADE DA FLS.</u>		
MUNICÍPIO: <u>CORINTO</u>	CEP: <u>38.200-000</u>	
E-MAIL (se for o caso):	TELEFONE:	
<b>2. IDENTIFICAÇÃO DA PROPRIEDADE OU POSSE</b>		
DENOMINAÇÃO DA PROPRIEDADE: <u>RETIRO FAZENDA TANQUE DA LAGOA</u>		
ÁREA TOTAL DA PROPRIEDADE (ha): <u>400 HA</u>	MÓDULOS FISCAIS DA PROPRIEDADE:	COMARCA: <u>CORINTO</u>
DESCRIÇÃO DO CROQUI DE ACESSO À SEDE DA PROPRIEDADE OU POSSE (figura em anexo):		
LOCALIZAÇÃO DA PROPRIEDADE		
MUNICÍPIO: <u>CORINTO</u>	BACIA HIDROGRÁFICA: <u>RIO BICUDO</u>	SUB-BACIA: <u>PEREIRO CADUARA</u>
<b>3. PONTOS GEORREFERENCIADOS (Projeção UTM, DATUM HORIZONTAL SAD-1969)</b>		
3.1. Sede da propriedade	Latitude: <u>7953267</u>	Longitude: <u>521012</u>
<b>4. IDENTIFICAÇÃO DO TÉCNICO</b>	Assinatura: <u>[Assinatura]</u>	
	Nome: <u>CLAYTON FERREIRA VIVES</u>	
	Formação Profissional: <u>TÉCNICO AMBIENTAL</u>	
5. O proprietário tem conhecimento de práticas de recuperação ambiental?	6. O proprietário tem interesse em realizar a recuperação de área degradada?	
<input checked="" type="checkbox"/> SIM <input type="checkbox"/> NÃO (breve explicação)	<input checked="" type="checkbox"/> SIM <input type="checkbox"/> NÃO	
<b>7. Assinatura do Requerente (proprietário ou posseiro):</b>		
		Data: <u>12/06/2013</u> <u>x/ Domingos Alves da Costa</u>
AO ADERIR AO PROJETO DE RECUPERAÇÃO AMBIENTAL DA BACIA DO RIO BICUDO O REQUERENTE SE COMPROMETE A APOIAR AS AÇÕES DOS TÉCNICOS CONTRATADOS EM CAMPO E AJUDAR EM VISITAS ORIENTADAS, QUANDO POSSÍVEL.		
SIM <input checked="" type="checkbox"/>		NÃO <input type="checkbox"/>

Proprietário ou Possuidor: <i>DOMINGO</i>		Nome da Propriedade: <i>RETICAZ - TANQUE DA LAGOA</i>		Coordenadas UTM da sede X: <i>7953267</i> Y: <i>521612</i>		Município: <i>COENITO</i>
Proposta/Metodologia de Recuperação 1:	Proposta/Metodologia de Recuperação 2:	Proposta/Metodologia de Recuperação 3:	...	...	Proposta/Metodologia de Recuperação 'n':	
<b>Número de barraginhas propostas:</b>						
Coordenadas UTM:						
Barraginha 01 - (X: <i>7953250</i> ) (Y: <i>521728</i> )		X: <i>7953193</i>		Y: <i>521770</i>		
Barraginha 02 - (X: <i>7953183</i> ) (Y: <i>521719</i> )		X: <i>7953244</i>		Y: <i>521601</i>		
Barraginha n' - (X: <i>7953121</i> ) (Y: <i>521674</i> )		X: <i>7953330</i>		Y: <i>521635</i>		

CROQUI DA ÁREA C/ SOLUÇÕES PROPOSTAS NA PROPRIEDADE:	
<i>Xº 7953088</i>	<i>Yº 521628</i>
<i>Xº 7953063</i>	<i>Yº 521621</i>

*Essas são a recuperar - próximo ao córrego do Retiro*

Recuperação Ambiental da Bacia do Rio Bicudo		FORMULÁRIO DE CADASTRO
<b>REGISTRO DE DADOS PARA ADESAO AO PROJETO DE RECUPERAÇÃO AMBIENTAL DA BACIA HIDROGRÁFICA DO RIO BICUDO</b>		
<b>1. IDENTIFICAÇÃO DO(A) REQUERENTE:</b>		
NOME: <i>Dulcineia de Sousa Pinto</i>	PROPRIETÁRIO: <input checked="" type="checkbox"/>	POSSEIRO: <input type="checkbox"/>
APELLIDO: <i>Dulce (do Joaquim de Melo)</i>		
CPF (Nº):	RG (Nº):	
ENDEREÇO PARA CORRESPONDÊNCIA: <i>Rua Bom Jesus, 1677 - Bom Jesus</i>		
MUNICÍPIO: <i>Corinto</i>	CEP: <i>35790-000</i>	
E-MAIL (se for o caso):	TELEFONE: <i>(38) 9854-1879 - (38) 99986054</i>	
<b>2. IDENTIFICAÇÃO DA PROPRIEDADE OU POSSE</b>		
DENOMINAÇÃO DA PROPRIEDADE: <i>Fazenda Tanque Lagoa</i>		
ÁREA TOTAL DA PROPRIEDADE (ha): <i>80 ha</i>	MÓDULOS FISCAIS DA PROPRIEDADE:	COMARCA: <i>Corinto</i>
DESCRIÇÃO DO CROQUI DE ACESSO À SEDE DA PROPRIEDADE OU POSSE (figura em anexo):		
LOCALIZAÇÃO DA PROPRIEDADE		
MUNICÍPIO: <i>Corinto</i>	BACIA HIDROGRÁFICA: <i>Bicudo</i>	SUB-BACIA: <i>Corrego Ribeirão</i>
<b>3. PONTOS GEORREFERENCIADOS (Projeção UTM, DATUM HORIZONTAL SAD-1969)</b>		
3.1. Sede da propriedade	Latitude: <i>7946519</i>	Longitude: <i>522865</i>
<b>4. IDENTIFICAÇÃO DO TÉCNICO</b>	Assinatura: <i>[Assinatura]</i>	
	Nome: <i>[Nome]</i>	
	Formação Profissional: <i>TÉCNICO AMBIENTAL</i>	
5. O proprietário tem conhecimento de práticas de recuperação ambiental?	6. O proprietário tem interesse em realizar a recuperação de área degradada?	
<input checked="" type="checkbox"/> SIM <input type="checkbox"/> NÃO (breve explicação)	<input checked="" type="checkbox"/> SIM <input type="checkbox"/> NÃO	
<b>7. Assinatura do Requerente (proprietário ou posseiro):</b>		
Data: <i>20/08/2013</i> <i>Dulcineia de Sousa Pinto</i>		
AO ADERIR AO PROJETO DE RECUPERAÇÃO AMBIENTAL DA BACIA DO RIO BICUDO O REQUERENTE SE COMPROMETE A APOIAR AS AÇÕES DOS TÉCNICOS CONTRATADOS EM CAMPO E AJUDAR EM VISITAS ORIENTADAS, QUANDO POSSÍVEL.		
SIM <input checked="" type="checkbox"/> NÃO <input type="checkbox"/>		

Proprietário ou Possuidor:	Nome da Propriedade:	Coordenadas UTM da sede		Município:
		X:	Y:	
Rafaelina de Souza	Tanque Lagoa	7946549	522865	Corinto

Proposta/Metodologia de Recuperação 1:	Proposta/Metodologia de Recuperação 2:	Proposta/Metodologia de Recuperação 3:	...	...	Proposta/Metodologia de Recuperação 'n':
--	--	--	-----	-----	--

**Número de barraginhas propostas:**

Coordenadas UTM:

Barraginha 01 - (X: 7946644) (Y: 522407)	BAR-4 X: 794672	Y: 522851
Barraginha 02 - (X: 7946600) (Y: 522145)	BAR 5 X: 7946710	Y: 522893
Barraginha n' - (X: 7946500) (Y: 522197)	BAR.6 X: 7946767	Y: 522443

**CROQUI DA ÁREA C/ SOLUÇÕES PROPOSTAS NA PROPRIEDADE:**

BAR. 7 X: 7946768	Y: 522485
BAR 8 X: 7946711	Y: 522576
BAR 9 X: 7946599	Y: 522834
BAR 10 X: 7946688	Y: 522853
BAR 11 X: 7946580	Y: 522172
BAR 12 X: 7946553	Y: 522185
BAR 13 X: 7946527	Y: 522197.

13 BARRAGINHAS



Recuperação Ambiental da Bacia do Rio Bicudo		FORMULÁRIO DE CADASTRO
<b>REGISTRO DE DADOS PARA ADESAO AO PROJETO DE RECUPERAÇÃO AMBIENTAL DA BACIA HIDROGRÁFICA DO RIO BICUDO</b>		
<b>1. IDENTIFICAÇÃO DO(A) REQUERENTE:</b>		
NOME: <i>Edna Fernandes de Souza</i>	PROPRIETÁRIO: <input checked="" type="checkbox"/>	POSSEIRO: <input type="checkbox"/>
APELIDO: <i>esposa do Argemiro Alves Pereira Filho</i>		
CPF (Nº):	RG (Nº):	
ENDEREÇO PARA CORRESPONDÊNCIA:		
MUNICÍPIO:	CEP:	
E-MAIL (se for o caso):	TELEFONE: <i>(38) 99366639</i>	
<b>2. IDENTIFICAÇÃO DA PROPRIEDADE OU POSSE</b>		
DENOMINAÇÃO DA PROPRIEDADE: <i>Fazenda Sítio Novo</i>		
ÁREA TOTAL DA PROPRIEDADE (ha): <i>49</i>	MÓDULOS FISCAIS DA PROPRIEDADE:	COMARCA:
DESCRIÇÃO DO CROQUI DE ACESSO À SEDE DA PROPRIEDADE OU POSSE (figura em anexo):		
LOCALIZAÇÃO DA PROPRIEDADE		
MUNICÍPIO: <i>Morro da Garça</i>	BACIA HIDROGRÁFICA: <i>Rio Bicudo</i>	SUB-BACIA: <i>Córrego da Lagoa</i>
<b>3. PONTOS GEORREFERENCIADOS (Projeção UTM, DATUM HORIZONTAL SAD-1969)</b>		
3.1. Sede da propriedade	Latitude: <i>7933858</i>	Longitude: <i>531700</i>
<b>4. IDENTIFICAÇÃO DO TÉCNICO</b>	Assinatura: <i>Robelia Firmiano</i>	
	Nome: <i>Robelia Gabriela Firmiano de Paulo</i>	
	Formação Profissional: <i>Engenharia Hidrica</i>	
5. O proprietário tem conhecimento de práticas de recuperação ambiental?	6. O proprietário tem interesse em realizar a recuperação de área degradada?	
<input checked="" type="checkbox"/> SIM <input type="checkbox"/> NÃO (breve explicação)	<input checked="" type="checkbox"/> SIM <input type="checkbox"/> NÃO	
<b>7. Assinatura do</b>		
Requerente (proprietário ou posseiro):	Data: <i>29/07/13</i>	<i>Edna Fernandes de Souza</i>
AO ADERIR AO PROJETO DE RECUPERAÇÃO AMBIENTAL DA BACIA DO RIO BICUDO O REQUERENTE SE COMPROMETE A APOIAR AS AÇÕES DOS TÉCNICOS CONTRATADOS EM CAMPO E AJUDAR EM VISITAS ORIENTADAS, QUANDO POSSÍVEL.		
SIM <input checked="" type="checkbox"/>		NÃO <input type="checkbox"/>




Proprietário ou Possuidor:	Nome da Propriedade:	Coordenadas UTM da sede		Município:
		X:	Y:	
Edna Fernandes	Gr. Ixtio Novo	7933858	531700	Marão da Graça

Proposta/Metodologia de Recuperação 1:	Proposta/Metodologia de Recuperação 2:	Proposta/Metodologia de Recuperação 3:	...	...	Proposta/Metodologia de Recuperação 'n':

<p><b>Número de barraginhas propostas:</b>  <b>Coordenadas UTM:</b>          Barraginha 01 - (X: 7933844) (Y: 531827)          Barraginha 02 - (X: 7933850) (Y: 531862)          Barraginha n' - (X: 7933813) (Y: 531905)          B4 - X: 7933797</p>
--

CROQUI DA ÁREA C/ SOLUÇÕES PROPOSTAS NA PROPRIEDADE:
B5: x: 7933857 y: 531986 B6: x: 7933886 y: 532064 B7: x: 7933798 y: 532011 B8: x: 7933798 y: 532090




 Recuperação Ambiental da Bacia do Rio Bicudo		FORMULÁRIO DE CADASTRO
<b>REGISTRO DE DADOS PARA ADESÃO AO PROJETO DE RECUPERAÇÃO AMBIENTAL DA BACIA HIDROGRÁFICA DO RIO BICUDO</b>		
<b>1. IDENTIFICAÇÃO DO(A) REQUERENTE:</b>		
NOME: EDVILEON PEREIRA MARIZ	PROPRIETÁRIO: <input checked="" type="checkbox"/>	POSSEIRO: <input type="checkbox"/>
APELIDO: NILSIN.		
CPF (Nº):	RG (Nº):	
ENDEREÇO PARA CORRESPONDÊNCIA: FAZENDA BOM JARDIM - CORINTO		
MUNICÍPIO: CORINTO	CEP: 39.200.000	
E-MAIL (se for o caso):	TELEFONE: (38)39521701	
<b>2. IDENTIFICAÇÃO DA PROPRIEDADE OU POSSE</b>		
DENOMINAÇÃO DA PROPRIEDADE: FAZENDA SÃO PEDRO		
ÁREA TOTAL DA PROPRIEDADE (ha): 200 HA	MÓDULOS FISCAIS DA PROPRIEDADE:	COMARCA: CORINTO
DESCRIÇÃO DO CROQUI DE ACESSO À SEDE DA PROPRIEDADE OU POSSE (figura em anexo):		
LOCALIZAÇÃO DA PROPRIEDADE		
MUNICÍPIO: CORINTO	BACIA HIDROGRÁFICA: RW BICUDO	SUB-BACIA: COR-CAPIVARA
<b>3. PONTOS GEORREFERENCIADOS (Projeção UTM, DATUM HORIZONTAL SAD-1969)</b>		
3.1. Sede da propriedade	Latitude: 7952926	Longitude: 527846
<b>4. IDENTIFICAÇÃO DO TÉCNICO</b>	Assinatura: 	
	Nome: Edvileon F. Nunes	
	Formação Profissional: TECNICO AMBIENTAL	
5. O proprietário tem conhecimento de práticas de recuperação ambiental? <input checked="" type="checkbox"/> SIM <input type="checkbox"/> NÃO (breve explicação)	6. O proprietário tem interesse em realizar a recuperação de área degradada? <input checked="" type="checkbox"/> SIM <input type="checkbox"/> NÃO	
<b>7. Assinatura do Requerente (proprietário ou posseiro):</b> Data: 01/08/2013 		
AO ADERIR AO PROJETO DE RECUPERAÇÃO AMBIENTAL DA BACIA DO RIO BICUDO O REQUERENTE SE COMPROMETE A APOIAR AS AÇÕES DOS TÉCNICOS CONTRATADOS EM CAMPO E AJUDAR EM VISITAS ORIENTADAS, QUANDO POSSÍVEL. SIM <input checked="" type="checkbox"/> NÃO <input type="checkbox"/>		

Proprietário ou Possuidor:	Nome da Propriedade:	Coordenadas UTM da sede		Município:
		X:	Y:	
Edmilson Pereira	Faz. Bom Jardim	7952426	527816	Corinto

Proposta/Metodologia de Recuperação 1:	Proposta/Metodologia de Recuperação 2:	Proposta/Metodologia de Recuperação 3:	...	...	Proposta/Metodologia de Recuperação 'n':
--	--	--	-----	-----	--

<p><b>Número de barraginhas propostas:</b>  <b>Coordenadas UTM:</b>          Barraginha 01 - (X: 527030) (Y: 7952053)          Barraginha 02 - (X: 7952270) (Y: 527956)          Barraginha n' - (X: 7952260) (Y: 527667)          B4 - 7952239 / 528014          B5 - 7952271 / 527974</p>
---

<p align="center"><b>CROQUI DA ÁREA C/ SOLUÇÕES PROPOSTAS NA PROPRIEDADE:</b></p> <p>B6 - 7952454 / 527 888          B7 - 7952403 / 527 658          B8 - 7952 202 / 528 183          B9 - 7.952.445 / 528 030</p>
--

		Recuperação Ambiental da Bacia do Rio Bicudo		FORMULÁRIO DE CADASTRO
<b>REGISTRO DE DADOS PARA ADESAO AO PROJETO DE RECUPERAÇÃO AMBIENTAL DA BACIA HIDROGRÁFICA DO RIO BICUDO</b>				
<b>1. IDENTIFICAÇÃO DO(A) REQUERENTE:</b>				
NOME: <u>DILSON FERREIRA DE OLIVEIRA</u>		PROPRIETÁRIO: <input checked="" type="checkbox"/>	POSSEIRO: <input type="checkbox"/>	
APELIDO: <u>DILSON</u>				
CPF (Nº):		RG (Nº):		
ENDEREÇO PARA CORRESPONDÊNCIA: <u>RUA DR. WALTER CORREIA DA RECHA Nº 145</u>				
MUNICÍPIO: <u>MORREJ DA SERRA</u>		CEP: <u>39000-000</u>		
E-MAIL (se for o caso):		TELEFONE: <u>(35) 9025-9154</u>		
<b>2. IDENTIFICAÇÃO DA PROPRIEDADE OU POSSE</b>				
DENOMINAÇÃO DA PROPRIEDADE: <u>Fazenda Capivara</u>				
ÁREA TOTAL DA PROPRIEDADE (ha): <u>24,2 + 14</u>		MÓDULOS FISCAIS DA PROPRIEDADE:	COMARCA: <u>CORONATO</u>	
DESCRIÇÃO DO CROQUI DE ACESSO À SEDE DA PROPRIEDADE OU POSSE (figura em anexo):				
<b>LOCALIZAÇÃO DA PROPRIEDADE</b>				
MUNICÍPIO: <u>CORONATO</u>	BACIA HIDROGRÁFICA: <u>RIO BICUDO</u>		SUB-BACIA: <u>COR. CAPIVARA</u>	
<b>3. PONTOS GEORREFERENCIADOS (Projeção UTM, DATUM HORIZONTAL SAD-1969)</b>				
3.1. Sede da propriedade	Latitude:	Longitude:		
<b>4. IDENTIFICAÇÃO DO TÉCNICO</b>	Assinatura: <u>[Assinatura]</u>			
	Nome: <u>DILSON FERREIRA DE OLIVEIRA</u>			
	Formação Profissional: <u>TECNICO AMBIENTAL</u>			
5. O proprietário tem conhecimento de práticas de recuperação ambiental?		6. O proprietário tem interesse em realizar a recuperação de área degradada?		
<input checked="" type="checkbox"/> SIM <input type="checkbox"/> NÃO (breve explicação)		<input checked="" type="checkbox"/> SIM <input type="checkbox"/> NÃO		
<b>7. Assinatura do</b>				
Requerente (proprietário ou posseiro):	Data: <u>20/06/2015</u> <u>DILSON FERREIRA DE OLIVEIRA</u>			
AO ADERIR AO PROJETO DE RECUPERAÇÃO AMBIENTAL DA BACIA DO RIO BICUDO O REQUERENTE SE COMPROMETE A APOIAR AS AÇÕES DOS TÉCNICOS CONTRATADOS EM CAMPO E AJUDAR EM VISITAS ORIENTADAS, QUANDO POSSÍVEL.				
		SIM <input checked="" type="checkbox"/>	NÃO <input type="checkbox"/>	

Proprietário ou Possuidor:	Nome da Propriedade:	Coordenadas UTM da sede		Município:
		X:	Y:	
Edson Pinheiro	Capivara	7951017	522311	COQUEL

Proposta/Metodologia de Recuperação 1:	Proposta/Metodologia de Recuperação 2:	Proposta/Metodologia de Recuperação 3:	...	...	Proposta/Metodologia de Recuperação n°:
--	--	--	-----	-----	---

**Número de barraginhas propostas:**

Coordenadas UTM:

Barraginha 01 - (X: ~~795079~~) (Y: ~~522612~~) BAR 4 X° 795079 Y° 522546

Barraginha 02 - (X: ~~795079~~) (Y: ~~522912~~) BAR 5 X° 795095 Y° 522549

Barraginha n° - (X: ~~795004~~) (Y: ~~522576~~)

**CROQUI DA ÁREA C/ SOLUÇÕES PROPOSTAS NA PROPRIEDADE:**

5 Barraginhas



Recuperação Ambiental da Bacia do Rio Bicudo		FORMULÁRIO DE CADASTRO
<b>GERHI RIO DAS VELHAS</b>		
<b>REGISTRO DE DADOS PARA ADESÃO AO PROJETO DE RECUPERAÇÃO AMBIENTAL DA BACIA HIDROGRÁFICA DO RIO BICUDO</b>		
<b>1. IDENTIFICAÇÃO DO(A) REQUERENTE:</b>		
NOME: <u>EDUARDO ALVES COELHO</u>	PROPRIETÁRIO: <input checked="" type="checkbox"/>	POSSEIRO: <input type="checkbox"/>
APELIDO: <u>BOARO</u>		
CPF (Nº):	RG (Nº):	
ENDEREÇO PARA CORRESPONDÊNCIA: <u>PEGA NO CORREIO</u>		
MUNICÍPIO: <u>CORINTO</u>	CEP: <u>39.200.000</u>	
E-MAIL (se for o caso):	TELEFONE:	
<b>2. IDENTIFICAÇÃO DA PROPRIEDADE OU POSSE</b>		
DENOMINAÇÃO DA PROPRIEDADE: <u>CADINARA DE CIMA</u>		
ÁREA TOTAL DA PROPRIEDADE (ha): <u>40 HA</u>	MÓDULOS FISCAIS DA PROPRIEDADE:	COMARCA: <u>CORINTO</u>
DESCRIÇÃO DO CROQUI DE ACESSO À SEDE DA PROPRIEDADE OU POSSE (figura em anexo):		
<b>LOCALIZAÇÃO DA PROPRIEDADE</b>		
MUNICÍPIO: <u>CORINTO</u>	BACIA HIDROGRÁFICA: <u>Rio Bicudo</u>	SUB-BACIA: <u>Rio CADINARA</u>
<b>3. PONTOS GEORREFERENCIADOS (Projeção UTM, DATUM HORIZONTAL SAD-1969)</b>		
3.1. Sede da propriedade	Latitude: <u>7953215</u>	Longitude: <u>521463</u>
<b>4. IDENTIFICAÇÃO DO TÉCNICO</b>	Assinatura: <u>[Assinatura]</u>	
	Nome: <u>RAYTON FERREIRA MUNES</u>	
	Formação Profissional: <u>TÉCNICO AMBIENTAL</u>	
5. O proprietário tem conhecimento de práticas de recuperação ambiental? <input checked="" type="checkbox"/> SIM <input type="checkbox"/> NÃO (breve explicação)	6. O proprietário tem interesse em realizar a recuperação de área degradada? <input checked="" type="checkbox"/> SIM <input type="checkbox"/> NÃO	
<b>7. Assinatura do Requerente (proprietário ou posseiro):</b>		
		Data: <u>12/06/2013</u> <u>Eduardo Alves Coelho</u>
AO ADERIR AO PROJETO DE RECUPERAÇÃO AMBIENTAL DA BACIA DO RIO BICUDO O REQUERENTE SE COMPROMETE A APOIAR AS AÇÕES DOS TÉCNICOS CONTRATADOS EM CAMPO E AJUDAR EM VISITAS ORIENTADAS, QUANDO POSSÍVEL.		
SIM <input checked="" type="checkbox"/>		NÃO <input type="checkbox"/>



Proprietário ou Possuidor:	Nome da Propriedade:	Coordenadas UTM da sede		Município:
		X:	Y:	
Eduardo Alberto Capurro		7953245	521163	CORINTO.

Proposta/Metodologia de Recuperação 1:	Proposta/Metodologia de Recuperação 2:	Proposta/Metodologia de Recuperação 3:	...	...	Proposta/Metodologia de Recuperação 'n':
---	---	---	-----	-----	---

<p><b>Número de barraginhas propostas:</b>  <b>Coordenadas UTM:</b>          Barraginha 01 - (X: 7953480) (Y: 521350)          Barraginha 02 - (X: 7953483) (Y: 521231)          Barraginha n' - (X: 7953492) (Y: 521173)          X: 7953373 Y: 521333</p>
---

<p align="center"><b>CROQUI DA ÁREA C/ SOLUÇÕES PROPOSTAS NA PROPRIEDADE:</b></p> <p>2 BARRAGINHAS → TRAVES ENXURRADA JA EROTA.</p> <p>2 BARRAGINHAS → TRAVES ENXURRADA DA CASA</p>
---

Recuperação Ambiental da Bacia do Rio Bicudo		FORMULÁRIO DE CADASTRO
<b>GER RIO DAS VELHAS</b>		
<b>REGISTRO DE DADOS PARA ADESAO AO PROJETO DE RECUPERAÇÃO AMBIENTAL DA BACIA HIDROGRÁFICA DO RIO BICUDO</b>		
<b>1. IDENTIFICAÇÃO DO(A) REQUERENTE:</b>		
NOME: <u>ERON FREDERICO</u>	PROPRIETÁRIO: <input checked="" type="checkbox"/>	POSSEIRO: <input type="checkbox"/>
APELIDO: <u>FRED</u>		
CPF (Nº):	RG (Nº):	
ENDEREÇO PARA CORRESPONDÊNCIA: <u>Beco Yaguê de Souza Nº 45 B. Bom Jesus.</u>		
MUNICÍPIO: <u>Corinto</u>	CEP: <u>39200000</u>	
E-MAIL (se for o caso):	TELEFONE: <u>(38) 9969-6445 (38) 9813-3777.</u>	
<b>2. IDENTIFICAÇÃO DA PROPRIEDADE OU POSSE</b>		
DENOMINAÇÃO DA PROPRIEDADE: <u>Fazenda Santana do Rioirão</u>		
ÁREA TOTAL DA PROPRIEDADE (ha): <u>400 HA</u>	MÓDULOS FISCAIS DA PROPRIEDADE:	COMARCA: <u>CORINTO</u>
DESCRIÇÃO DO CROQUI DE ACESSO À SEDE DA PROPRIEDADE OU POSSE (figura em anexo):		
LOCALIZAÇÃO DA PROPRIEDADE		
MUNICÍPIO: <u>CORINTO</u>	BACIA HIDROGRÁFICA: <u>RIO BICUDO</u>	SUB-BACIA: <u>de RIBEIRÃO</u>
<b>3. PONTOS GEORREFERENCIADOS (Projeção UTM, DATUM HORIZONTAL SAD-1969)</b>		
3.1. Sede da propriedade	Latitude: <u>7344872</u>	Longitude: <u>520660</u>
<b>4. IDENTIFICAÇÃO DO TÉCNICO</b>	Assinatura: <u>[Assinatura]</u>	
	Nome: <u>Charlton Ferreira Nunes</u>	
	Formação Profissional: <u>TECNICO AMBIENTAL</u>	
5. O proprietário tem conhecimento de práticas de recuperação ambiental?	6. O proprietário tem interesse em realizar a recuperação de área degradada?	
<input checked="" type="checkbox"/> SIM <input type="checkbox"/> NÃO (breve explicação)	<input checked="" type="checkbox"/> SIM <input type="checkbox"/> NÃO	
<b>7. Assinatura do</b>		
Requerente (proprietário ou posseiro):	Data: <u>19/06/2013</u> <u>X Gilmar Rodrigues de Souza</u>	
AO ADERIR AO PROJETO DE RECUPERAÇÃO AMBIENTAL DA BACIA DO RIO BICUDO O REQUERENTE SE COMPROMETE A APOIAR AS AÇÕES DOS TÉCNICOS CONTRATADOS EM CAMPO E AJUDAR EM VISITAS ORIENTADAS, QUANDO POSSÍVEL.		
SIM <input checked="" type="checkbox"/> NÃO <input type="checkbox"/>		

Proprietário ou Possuidor:	Nome da Propriedade:	Coordenadas UTM da sede		Município:
		X:	Y:	
FRED.	FAZ SANTANA	7944874	520670	CORINTO




Proposta/Metodologia de Recuperação 1:	Proposta/Metodologia de Recuperação 2:	Proposta/Metodologia de Recuperação 3:	...	...	Proposta/Metodologia de Recuperação 'n':
--	--	--	-----	-----	--

**Número de barraginhas propostas:**  
 Coordenadas UTM:  
 Barraginha 01 – (X: 7945120) (Y: 520369) BAR 4 X: 7945604 Y: 520080  
 Barraginha 02 – (X: 7945570) (Y: 519991) BAR 5 X: 7945321 Y: 520057  
 Barraginha n' – (X: 7945597) (Y: 519971) BAR 6 X: 7945166 Y: 519898

**CROQUI DA ÁREA C/ SOLUÇÕES PROPOSTAS NA PROPRIEDADE:**

BAR. 7	X: 7945137	Y: 519850
BAR 8	X: 7945157	Y: 519640
BAR 9	X: 7945098	Y: 519464
BAR 10	X: 7945290	Y: 519373
BAR 11	X: 7945409	Y: 519552
BAR 12	X: 7945414	Y: 519586
BAR 13	X: 7945677	Y: 519766

BAR 14	X: 7945432	Y: 520732
BAR 15	X: 7945369	Y: 520827
BAR 16	X: 7945334	Y: 520852
BAR 17	X: 7945246	Y: 520873
BAR 18	X: 7945263	Y: 520818

Recuperação Ambiental da Bacia do Rio Bicudo		FORMULÁRIO DE CADASTRO
		
REGISTRO DE DADOS PARA ADESÃO AO PROJETO DE RECUPERAÇÃO AMBIENTAL DA BACIA HIDROGRÁFICA DO RIO BICUDO		
<b>1. IDENTIFICAÇÃO DO(A) REQUERENTE:</b>		
NOME: ESCOLA MUNICIPAL VICTOR UANA	PROPRIETÁRIO: <input checked="" type="checkbox"/>	POSSEIRO: <input type="checkbox"/>
APELIDO: ESCOLA CAPIVARA		
CPF (Nº):	RG (Nº):	
ENDEREÇO PARA CORRESPONDÊNCIA: RUA PRESIDENTE DE CORINTO		
MUNICÍPIO: CORINTO	CEP: 39200000	
E-MAIL (se for o caso):	TELEFONE: (38) 3920-2922	
<b>2. IDENTIFICAÇÃO DA PROPRIEDADE OU POSSE</b>		
DENOMINAÇÃO DA PROPRIEDADE:		
ÁREA TOTAL DA PROPRIEDADE (ha):	MÓDULOS FISCAIS DA PROPRIEDADE:	COMARCA:
DESCRIÇÃO DO CROQUI DE ACESSO À SEDE DA PROPRIEDADE OU POSSE (figura em anexo):		
LOCALIZAÇÃO DA PROPRIEDADE		
MUNICÍPIO: CORINTO	BACIA HIDROGRÁFICA: RIO BICUDO	SUB-BACIA: Cór. CAPIVARA
<b>3. PONTOS GEORREFERENCIADOS (Projeção UTM, DATUM HORIZONTAL SAD-1969)</b>		
3.1. Sede da propriedade	Latitude: 705497	Longitude: 522810
<b>4. IDENTIFICAÇÃO DO TÉCNICO</b>	Assinatura: 	
	Nome: OLIVIERO F. NUNES	
	Formação Profissional: TÉCNICO AMBIENTAL	
5. O proprietário tem conhecimento de práticas de recuperação ambiental?	6. O proprietário tem interesse em realizar a recuperação de área degradada?	
<input checked="" type="checkbox"/> SIM <input type="checkbox"/> NÃO (breve explicação)	<input checked="" type="checkbox"/> SIM <input type="checkbox"/> NÃO	
<b>7. Assinatura do Requerente (proprietário ou posseiro):</b>		
Data: 20/06/2013 		
AO ADERIR AO PROJETO DE RECUPERAÇÃO AMBIENTAL DA BACIA DO RIO BICUDO O REQUERENTE SE COMPROMETE A APOIAR AS AÇÕES DOS TÉCNICOS CONTRATADOS EM CAMPO E AJUDAR EM VISITAS ORIENTADAS, QUANDO POSSÍVEL.		
SIM <input checked="" type="checkbox"/> NÃO <input type="checkbox"/>		



Proprietário ou Possuidor:	Nome da Propriedade:	Coordenadas UTM da sede		Município:
		X:	Y:	
Escola M. Victor Viana	Escola Lapiviana	7951497	522810	COENTO

Proposta/Metodologia de Recuperação 1:	Proposta/Metodologia de Recuperação 2:	Proposta/Metodologia de Recuperação 3:	...	...	Proposta/Metodologia de Recuperação 'n':

**Número de barraginhas propostas:**  
**Coordenadas UTM:**  
 Barraginha 01 - (X: 7951577) (Y: 522780)  
 Barraginha 02 - (X: 7951566) (Y: 522769)  
 Barraginha n' - (X: 7951527) (Y: 522764)

CROQUI DA ÁREA C/ SOLUÇÕES PROPOSTAS NA PROPRIEDADE:



Recuperação Ambiental da Bacia do Rio Bicudo		FORMULÁRIO DE CADASTRO
<b>REGISTRO DE DADOS PARA ADESAO AO PROJETO DE RECUPERAÇÃO AMBIENTAL DA BACIA HIDROGRÁFICA DO RIO BICUDO</b>		
<b>1. IDENTIFICAÇÃO DO(A) REQUERENTE:</b>		
NOME: <u>FERNANDO IGOR DE SOUZA</u>	PROPRIETÁRIO: <input checked="" type="checkbox"/>	POSSEIRO: <input type="checkbox"/>
APELLIDO: <u>FERNANDES</u>		
CPF (Nº):	RG (Nº):	
ENDEREÇO PARA CORRESPONDÊNCIA: <u>RUA DOY FERRO II Nº 556 BARRIO: CENTRO - FELIXLÂNDIA</u>		
MUNICÍPIO: <u>FELIXLÂNDIA</u>	CEP:	
E-MAIL (se for o caso):	TELEFONE:	
<b>2. IDENTIFICAÇÃO DA PROPRIEDADE OU POSSE</b>		
DENOMINAÇÃO DA PROPRIEDADE: <u>FAZENDA SANTANA DO RIBEIRÃO</u>		
ÁREA TOTAL DA PROPRIEDADE (ha): <u>500 HA</u>	MÓDULOS FISCAIS DA PROPRIEDADE:	COMARCA: <u>Coaraci</u>
DESCRIÇÃO DO CROQUI DE ACESSO À SEDE DA PROPRIEDADE OU POSSE (figura em anexo):		
LOCALIZAÇÃO DA PROPRIEDADE		
MUNICÍPIO: <u>Coaraci</u>	BACIA HIDROGRÁFICA: <u>RIO BICUDO</u>	SUB-BACIA: <u>RIB. SANTANA</u>
<b>3. PONTOS GEORREFERENCIADOS (Projeção UTM, DATUM HORIZONTAL SAD-1969)</b>		
3.1. Sede da propriedade	Latitude: <u>7942032</u>	Longitude: <u>527093</u>
<b>4. IDENTIFICAÇÃO DO TÉCNICO</b>	Assinatura: <u>[Assinatura]</u>	
	Nome: <u>ANTONIO F. NUNES</u>	
	Formação Profissional: <u>TÉCNICO AMBIENTAL</u>	
5. O proprietário tem conhecimento de práticas de recuperação ambiental? <input checked="" type="checkbox"/> SIM <input type="checkbox"/> NÃO (breve explicação)	6. O proprietário tem interesse em realizar a recuperação de área degradada? <input checked="" type="checkbox"/> SIM <input type="checkbox"/> NÃO	
<b>7. Assinatura do Requerente (proprietário ou posseiro):</b> Data: <u>18/06/2013</u> <u>Fernando Igor de Souza</u>		
AO ADERIR AO PROJETO DE RECUPERAÇÃO AMBIENTAL DA BACIA DO RIO BICUDO O REQUERENTE SE COMPROMETE A APOIAR AS AÇÕES DOS TÉCNICOS CONTRATADOS EM CAMPO E AJUDAR EM VISITAS ORIENTADAS, QUANDO POSSÍVEL. SIM <input checked="" type="checkbox"/> NÃO <input type="checkbox"/>		

Proprietário ou Possuidor: <i>Armando Jorg</i>	Nome da Propriedade: <i>Mantimento Público</i>	Coordenadas UTM da sede		Município: <i>Corinto</i>
		X: <i>7942032</i>	Y: <i>527023</i>	

Proposta/Metodologia de Recuperação 1:	Proposta/Metodologia de Recuperação 2:	Proposta/Metodologia de Recuperação 3:	...	...	Proposta/Metodologia de Recuperação 'n':
--	--	--	-----	-----	--

**Número de barraginhas propostas:**  
Coordenadas UTM:

Barraginha 01 - (X: <i>7942142</i> ) (Y: <i>527166</i> )	BAR. 4 X: <i>7946801</i> Y: <i>526990</i>
Barraginha 02 - (X: <i>7942152</i> ) (Y: <i>527141</i> )	BAR. 5 X: <i>7942853</i> Y: <i>526960</i>
Barraginha n' - (X: <i>7942191</i> ) (Y: <i>527124</i> )	BAR. 6 X: <i>7942169</i> Y: <i>527029</i>

**CROQUI DA ÁREA C/ SOLUÇÕES PROPOSTAS NA PROPRIEDADE:**

BAR. 7 X: <i>7942101</i> Y: <i>526956</i>
BAR. 8 X: <i>7942044</i> Y: <i>526935</i>
BAR. 9 X: <i>7942001</i> Y: <i>526583</i>
BAR. 10 X: <i>7941894</i> Y: <i>526584</i>
BAR. 11 X: <i>7941695</i> Y: <i>526347</i>
BAR. 12 X: <i>7941963</i> Y: <i>526800</i>

Recuperação Ambiental da Bacia do Rio Bicudo		FORMULÁRIO DE CADASTRO
<b>REGISTRO DE DADOS PARA ADESÃO AO PROJETO DE RECUPERAÇÃO AMBIENTAL DA BACIA HIDROGRÁFICA DO RIO BICUDO</b>		
<b>1. IDENTIFICAÇÃO DO(A) REQUERENTE:</b>		
NOME: <i>Fernando Pereira Carbon</i>	PROPRIETÁRIO: <input checked="" type="checkbox"/>	POSSEIRO: <input type="checkbox"/>
APELIDO:		
CPF (Nº):	RG (Nº):	
ENDEREÇO PARA CORRESPONDÊNCIA: <i>Rua Astilis Dirnis Couto, 50, Eldorado</i>		
MUNICÍPIO: <i>Curvelo</i>	CEP: <i>35 790-000</i>	
E-MAIL (se for o caso):	TELEFONE: <i>(38) 9963 5091</i>	
<b>2. IDENTIFICAÇÃO DA PROPRIEDADE OU POSSE</b>		
DENOMINAÇÃO DA PROPRIEDADE: <i>Fazenda Fundo do Saco</i>		
ÁREA TOTAL DA PROPRIEDADE (ha): <i>72 HA</i>	MÓDULOS FISCAIS DA PROPRIEDADE:	COMARCA: <i>Curvelo</i>
DESCRIÇÃO DO CROQUI DE ACESSO À SEDE DA PROPRIEDADE OU POSSE (figura em anexo):		
LOCALIZAÇÃO DA PROPRIEDADE		
MUNICÍPIO: <i>Morro da Garça</i>	BACIA HIDROGRÁFICA:	SUB-BACIA:
<b>3. PONTOS GEORREFERENCIADOS (Projeção UTM, DATUM HORIZONTAL SAD-1969)</b>		
3.1. Sede da propriedade	Latitude: <i>7942032</i> Longitude: <i>527092</i>	
<b>4. IDENTIFICAÇÃO DO TÉCNICO</b>	Assinatura: <i>Robilia Firmiano</i>	
	Nome: <i>Robilia Gabriela Firmiano de Paulo</i>	
	Formação Profissional: <i>Engenheira Hídrica</i>	
5. O proprietário tem conhecimento de práticas de recuperação ambiental? <input checked="" type="checkbox"/> SIM <input type="checkbox"/> NÃO (breve explicação)	6. O proprietário tem interesse em realizar a recuperação de área degradada? <input checked="" type="checkbox"/> SIM <input type="checkbox"/> NÃO	
<b>7. Assinatura do Requerente (proprietário ou posseiro):</b>		
Data: <i>23/07/13</i> <i>Marli Costa Dirnis Matos</i> <b>PROCURADORA (SOGRA)</b>		
AO ADERIR AO PROJETO DE RECUPERAÇÃO AMBIENTAL DA BACIA DO RIO BICUDO O REQUERENTE SE COMPROMETE A APOIAR AS AÇÕES DOS TÉCNICOS CONTRATADOS EM CAMPO E AJUDAR EM VISITAS ORIENTADAS, QUANDO POSSÍVEL.		
SIM <input checked="" type="checkbox"/> NÃO <input type="checkbox"/>		

Proprietário ou Possuidor:	Nome da Propriedade:	Coordenadas UTM da sede		Município:
		X:	Y:	
Fernando Pereira	Fundo do Vaco	7949032	5357092	Memo da Graça

Proposta/Metodologia de Recuperação 1:	Proposta/Metodologia de Recuperação 2:	Proposta/Metodologia de Recuperação 3:	...	...	Proposta/Metodologia de Recuperação 'n':



**Número de barraginhas propostas:**  
Coordenadas UTM:

Barraginha 01 - (X: 7949595) (Y: 535784)
Barraginha 02 - (X: 7949133) (Y: 535857)
Barraginha n' - (X: 7949492) (Y: 535895)
B04 (X: 7948981) (Y: 535930)

**CROQUI DA ÁREA C/ SOLUÇÕES PROPOSTAS NA PROPRIEDADE:**

B05: X: 7949436 Y: 535960
B06: X: 7949154 Y: 535992
B07: X: 7949162 Y: 536069
B08: X: 7949170 Y: 536229
B09: X: 7949273 Y: 535953
B10: X: 7949250 Y: 535812
B11: X: 7949310 Y: 535874
B12: X: 7949382 Y: 535942
B13: X: 7949336 Y: 536052
B14: X: 7949266 Y: 536101




Recuperação Ambiental da Bacia do Rio Bicudo		FORMULÁRIO DE CADASTRO
<b>REGISTRO DE DADOS PARA ADESAO AO PROJETO DE RECUPERAÇÃO AMBIENTAL DA BACIA HIDROGRÁFICA DO RIO BICUDO</b>		
<b>1. IDENTIFICAÇÃO DO(A) REQUERENTE:</b>		
NOME: <u>FRANCA DA ASSIS FERREIRA</u>	PROPRIETÁRIO: <input checked="" type="checkbox"/>	POSSEIRO: <input type="checkbox"/>
APELIDO: <u>CHUO</u>		
CPF (Nº):	RG (Nº):	
ENDEREÇO PARA CORRESPONDÊNCIA: <u>RUA UBERABA Nº 49 AP. 102</u>		
MUNICÍPIO: <u>Corvelo</u>	CEP: <u>35.790.000</u>	
E-MAIL (se for o caso):	TELEFONE: <u>(38) 9937-3664</u>	
<b>2. IDENTIFICAÇÃO DA PROPRIEDADE OU POSSE</b>		
DENOMINAÇÃO DA PROPRIEDADE: <u>Fazenda Pecunio do Morro</u>		
ÁREA TOTAL DA PROPRIEDADE (ha): <u>180 HA.</u>	MÓDULOS FISCAIS DA PROPRIEDADE:	COMARCA:
DESCRIÇÃO DO CROQUI DE ACESSO À SEDE DA PROPRIEDADE OU POSSE (figura em anexo):		
LOCALIZAÇÃO DA PROPRIEDADE		
MUNICÍPIO: <u>Morro da Carra</u>	BACIA HIDROGRÁFICA: <u>Rio Bicudo</u>	SUB-BACIA: <u>Cór. Morro</u>
<b>3. PONTOS GEORREFERENCIADOS (Projeção UTM, DATUM HORIZONTAL SAD-1969)</b>		
3.1. Sede da propriedade	Latitude: <u>7946420</u>	Longitude: <u>543962</u>
<b>4. IDENTIFICAÇÃO DO TÉCNICO</b>	Assinatura: 	
	Nome: <u>CLAUDIO F. NUNES</u>	
	Formação Profissional: <u>Técnico Ambiental</u>	
5. O proprietário tem conhecimento de práticas de recuperação ambiental?	6. O proprietário tem interesse em realizar a recuperação de área degradada?	
<input checked="" type="checkbox"/> SIM <input type="checkbox"/> NÃO (breve explicação)	<input checked="" type="checkbox"/> SIM <input type="checkbox"/> NÃO	
<b>7. Assinatura do Requerente (proprietário ou posseiro):</b>		
Data: <u>20/08/2013</u> * 		
AO ADERIR AO PROJETO DE RECUPERAÇÃO AMBIENTAL DA BACIA DO RIO BICUDO O REQUERENTE SE COMPROMETE A APOIAR AS AÇÕES DOS TÉCNICOS CONTRATADOS EM CAMPO E AJUDAR EM VISITAS ORIENTADAS, QUANDO POSSÍVEL.		
SIM <input checked="" type="checkbox"/> NÃO <input type="checkbox"/>		





Proprietário ou Possuidor: <i>Françisco de Assis Fog. Recanto do mouro</i>	Nome da Propriedade: <i>Françisco de Assis Fog. Recanto do mouro</i>	Coordenadas UTM da sede		Município: <i>Marão da Graça</i>
		X: <i>7946460</i>	Y: <i>543962</i>	
Proposta/Metodologia de Recuperação 1:	Proposta/Metodologia de Recuperação 2:	Proposta/Metodologia de Recuperação 3:	...	Proposta/Metodologia de Recuperação 'n':
<b>Número de barraginhas propostas:</b>				
Coordenadas UTM:				
Barraginha 01 - (X: <i>7946456</i> ) (Y: <i>544151</i> )				
Barraginha 02 - (X: <i>7946450</i> ) (Y: <i>544164</i> )				
Barraginha n' - (X: <i>7946450</i> ) (Y: <i>544237</i> )				
<i>004 - X: 7946444 Y: 544294</i>				

CROQUI DA ÁREA C/ SOLUÇÕES PROPOSTAS NA PROPRIEDADE:	
<i>B5</i>	X: 7946416 Y: 544345
<i>B6</i>	X: 7946378 Y: 544108
<i>B7</i>	X: 7946345 Y: 544145
<i>B8</i>	X: 7946329 Y: 544187
<i>B9</i>	X: 7946312 Y: 544234
<i>B10</i>	X: 7946288 Y: 544283
<i>B11</i>	X: 7945674 Y: 544588
<i>B12</i>	X: 7946292 Y: 544491
<i>B13</i>	X: 7946340 Y: 544455
<i>B14</i>	X: 7946257 Y: 544411
<i>B15</i>	X: 7946203 Y: 544369
<i>B16</i>	X: 7946166 Y: 544292
<i>B17</i>	X: 7946128 Y: 544515

		<b>Recuperação Ambiental da Bacia do Rio Bicudo</b>	<b>FORMULÁRIO DE CADASTRO</b>
<b>RÉGISTRO DE DADOS PARA ADESAO AO PROJETO DE RECUPERAÇÃO AMBIENTAL DA BACIA HIDROGRÁFICA DO RIO BICUDO</b>			
<b>1. IDENTIFICAÇÃO DO(A) REQUERENTE:</b>			
NOME: <u>Geival Alves Coelho</u>		PROPRIETÁRIO: <u>X</u>	POSSEIRO: <u>    </u>
APELIDO: <u>Geival</u>			
CPF (Nº): <u>    </u>		RG (Nº): <u>    </u>	
ENDEREÇO PARA CORRESPONDÊNCIA: <u>RUA BOA VISTA Nº 1045 - CORUVELO</u>			
MUNICÍPIO: <u>CORINTO</u>		CEP: <u>37790-000</u>	
E-MAIL (se for o caso): <u>    </u>		TELEFONE: <u>    </u>	
<b>2. IDENTIFICAÇÃO DA PROPRIEDADE OU POSSE</b>			
DENOMINAÇÃO DA PROPRIEDADE: <u>Fazenda Santana</u>			
ÁREA TOTAL DA PROPRIEDADE (ha): <u>15 HA</u>		MÓDULOS FISCAIS DA PROPRIEDADE: <u>    </u>	COMARCA: <u>CORINTO</u>
DESCRIÇÃO DO CROQUI DE ACESSO À SEDE DA PROPRIEDADE OU POSSE (figura em anexo):			
LOCALIZAÇÃO DA PROPRIEDADE			
MUNICÍPIO: <u>CORINTO</u>	BACIA HIDROGRÁFICA: <u>Rio Bicudo</u>	SUB-BACIA: <u>RIO SANTANA</u>	
<b>3. PONTOS GEORREFERENCIADOS (Projeção UTM, DATUM HORIZONTAL SAD-1969)</b>			
3.1. Sede da propriedade		Latitude: <u>7944620</u>	Longitude: <u>524361</u>
<b>4. IDENTIFICAÇÃO DO TÉCNICO</b>		Assinatura: <u>[Assinatura]</u>	
Nome: <u>Christina FERREIRA NUNES</u>		Formação Profissional: <u>TECNICO AMBIENTAL</u>	
5. O proprietário tem conhecimento de práticas de recuperação ambiental?		6. O proprietário tem interesse em realizar a recuperação de área degradada?	
<input checked="" type="checkbox"/> SIM <input type="checkbox"/> NÃO (breve explicação)		<input checked="" type="checkbox"/> SIM <input type="checkbox"/> NÃO	
<b>7. Assinatura do</b>			
Requerente (proprietário ou posseiro):		Data: <u>13/05/2013</u> <u>Geival Alves Coelho</u>	
AO ADERIR AO PROJETO DE RECUPERAÇÃO AMBIENTAL DA BACIA DO RIO BICUDO O REQUERENTE SE COMPROMETE A APOIAR AS AÇÕES DOS TÉCNICOS CONTRATADOS EM CAMPO E AJUDAR EM VISITAS ORIENTADAS, QUANDO POSSÍVEL.			
<input type="checkbox"/> SIM		<input checked="" type="checkbox"/> NÃO	

Proprietário ou Possuidor: <i>Glentil Alvaro</i>	Nome da Propriedade: <i>Santana</i>	Coordenadas UTM da sede		Município: <i>Corinto</i>	
		X: <i>7944620</i>	Y: <i>524261</i>		
Proposta/Metodologia de Recuperação 1:	Proposta/Metodologia de Recuperação 2:	Proposta/Metodologia de Recuperação 3:	...	...	Proposta/Metodologia de Recuperação n':
<b>Número de barraginhas propostas:</b> Coordenadas UTM: Barraginha 01 – (X: <i>7944396</i> ) (Y: <i>524056</i> ) Barraginha 02 – (X: <i>7944630</i> ) (Y: <i>524277</i> ) Barraginha n' – (X: _____) (Y: _____)					
<b>CROQUI DA ÁREA C/ SOLUÇÕES PROPOSTAS NA PROPRIEDADE:</b>					

		<b>Recuperação Ambiental da Bacia do Rio Bicudo</b>		<b>FORMULÁRIO DE CADASTRO</b>	
<b>REGISTRO DE DADOS PARA ADESAO AO PROJETO DE RECUPERAÇÃO AMBIENTAL DA BACIA HIDROGRÁFICA DO RIO BICUDO</b>					
<b>1. IDENTIFICAÇÃO DO(A) REQUERENTE:</b>					
NOME: <u>GERALDA DE FÁTIMA FERREIRA DE LÊITE</u>		PROPRIETÁRIO: <input checked="" type="checkbox"/>		POSSEIRO: <input type="checkbox"/>	
APELIDO: <u>GERALDINHA</u>					
CPF (Nº):			RG (Nº):		
ENDEREÇO PARA CORRESPONDÊNCIA: <u>RUA GORMPERS Nº 570 B. Bom Jesus</u>					
MUNICÍPIO: <u>CORVELO</u>			CEP: <u>39200000</u>		
E-MAIL (se for o caso):			TELEFONE: <u>(38) 9893-4479</u>		
<b>2. IDENTIFICAÇÃO DA PROPRIEDADE OU POSSE</b>					
DENOMINAÇÃO DA PROPRIEDADE: <u>FAZ. CAJIVARA DE CIMA</u>					
ÁREA TOTAL DA PROPRIEDADE (ha): <u>260 HA.</u>		MÓDULOS FISCAIS DA PROPRIEDADE:		COMARCA: <u>CORINTO</u>	
DESCRIÇÃO DO CROQUI DE ACESSO À SEDE DA PROPRIEDADE OU POSSE (figura em anexo):					
<b>LOCALIZAÇÃO DA PROPRIEDADE</b>					
MUNICÍPIO: <u>CORINTO</u>		BACIA HIDROGRÁFICA: <u>RIO BICUDO</u>		SUB-BACIA: <u>COR. CAJIVARA</u>	
<b>3. PONTOS GEORREFERENCIADOS (Projeção UTM, DATUM HORIZONTAL SAD-1969)</b>					
3.1. Sede da propriedade		Latitude: <u>7949496</u>		Longitude: <u>519376</u>	
<b>4. IDENTIFICAÇÃO DO TÉCNICO</b>		Assinatura: 			
		Nome: <u>ANTONIO F. DOS S.</u>			
		Formação Profissional: <u>TECNICA AMBIENTAL</u>			
5. O proprietário tem conhecimento de práticas de recuperação ambiental?			6. O proprietário tem interesse em realizar a recuperação de área degradada?		
<input checked="" type="checkbox"/> SIM <input type="checkbox"/> NÃO (breve explicação)			<input checked="" type="checkbox"/> SIM <input type="checkbox"/> NÃO		
<b>7. Assinatura do</b>					
Requerente (proprietário ou posseiro):		Data: <u>21.06.2013</u> <u>Geralda de Fatima - F. L.</u>			
AO ADERIR AO PROJETO DE RECUPERAÇÃO AMBIENTAL DA BACIA DO RIO BICUDO O REQUERENTE SE COMPROMETE A APOIAR AS AÇÕES DOS TÉCNICOS CONTRATADOS EM CAMPO E AJUDAR EM VISITAS ORIENTADAS, QUANDO POSSÍVEL.					
		SIM <input checked="" type="checkbox"/>		NÃO <input type="checkbox"/>	




Proprietário ou Possuidor: <i>GERALDO DE Fátima</i>		Nome da Propriedade: <i>CAVALA DE CIMA</i>	Coordenadas UTM da sede X: <i>7949406</i> Y: <i>519376</i>		Município: <i>Coaraci</i>
Proposta/Metodologia de Recuperação 1:	Proposta/Metodologia de Recuperação 2:	Proposta/Metodologia de Recuperação 3:	...	...	Proposta/Metodologia de Recuperação n°:
<b>Número de barraginhas propostas:</b>					
Coordenadas UTM:					
Barraginha 01 - (X: <del>794820</del> ) (Y: <del>519607</del> ) <i>BAR 4</i> X° <i>794909R</i> Y° <i>519483</i>					
Barraginha 02 - (X: <del>794820</del> ) (Y: <del>519607</del> ) <i>BAR 5</i> X° <i>7949200</i> Y° <i>519420</i>					
Barraginha n° - (X: <del>794820</del> ) (Y: <del>519567</del> ) <i>BAR 6</i> X° <i>7949220</i> Y° <i>519460</i>					

**CROQUI DA ÁREA C/ SOLUÇÕES PROPOSTAS NA PROPRIEDADE:**


<i>BAR 7</i>	X° <i>7940244</i>	Y° <i>519458</i>
<i>BAR 8</i>	X° <i>7949300</i>	Y° <i>519392</i>
<i>BAR 9</i>	X° <i>7949568</i>	Y° <i>517644</i>
<i>BAR 10</i>	X° <i>7949548</i>	Y° <i>517676</i> * *
<i>BAR 11</i>	X° <i>7949346</i>	Y° <i>518328</i>
<i>BAR 12</i>	X° <i>7949360</i>	Y° <i>518346</i> * *
<i>BAR 13</i>	X° <i>7949377</i>	Y° <i>518448</i>
<i>BAR 14</i>	X° <i>7949361</i>	Y° <i>518485</i>
<i>BAR 15</i>	X° <i>7949379</i>	Y° <i>518496</i>
<i>BAR 16</i>	X° <i>7949508</i>	Y° <i>518752</i>
<i>BAR 17</i>	X° <i>7949542</i>	Y° <i>518961</i>
<i>BAR 18</i>	X° <i>7949553</i>	Y° <i>518986</i>
<i>BAR 19</i>	X° <i>7949566</i>	Y° <i>519175</i>
<i>BAR 20</i>	X° <i>7949979</i>	Y° <i>519306</i> *
<i>BAR 21</i>	X° <i>7950049</i>	Y° <i>519413</i>
<i>BAR 22</i>	X° <i>7949746</i>	Y° <i>519240</i> *
<i>BAR 23</i>	X° <i>79499648</i>	Y° <i>517760.51</i>
<i>BAR 24</i>	X° <i>7949733</i>	Y° <i>517908</i>
<i>BAR 25</i>	X° <i>7949569</i>	Y° <i>517836</i>
<i>BAR 26</i>	X° <i>7949654</i>	Y° <i>517973</i>
<i>BAR 27</i>	X° <i>7949633</i>	Y° <i>519208</i>



		Recuperação Ambiental da Bacia do Rio Bicudo		FORMULÁRIO DE CADASTRO
<b>REGISTRO DE DADOS PARA ADESAO AO PROJETO DE RECUPERAÇÃO AMBIENTAL DA BACIA HIDROGRÁFICA DO RIO BICUDO</b>				
<b>1. IDENTIFICAÇÃO DO(A) REQUERENTE:</b>				
NOME: <u>GERALDO ALVES COELHO</u>		PROPRIETÁRIO: <input checked="" type="checkbox"/>	POSSEIRO: <input type="checkbox"/>	
APELIDO: <u>GERALDO BRANCO</u>				
CPF (Nº):		RG (Nº):		
ENDEREÇO PARA CORRESPONDÊNCIA: <u>RUA BOM JESUS 1415 - B. BOM JESUS - CORINTO</u>				
MUNICÍPIO: <u>CORINTO</u>		CEP: <u>39200-200</u>		
E-MAIL (se for o caso):		TELEFONE: <u>(38) 9830-3294</u>		
<b>2. IDENTIFICAÇÃO DA PROPRIEDADE OU POSSE</b>				
DENOMINAÇÃO DA PROPRIEDADE: <u>FAZENDA GRANFOLHA</u>				
ÁREA TOTAL DA PROPRIEDADE (ha): <u>13 HA</u>		MÓDULOS FISCAIS DA PROPRIEDADE:	COMARCA:	
DESCRIÇÃO DO CROQUI DE ACESSO À SEDE DA PROPRIEDADE OU POSSE (figura em anexo):				
LOCALIZAÇÃO DA PROPRIEDADE				
MUNICÍPIO: <u>CORINTO</u>	BACIA HIDROGRÁFICA: <u>RIO BICUDO</u>		SUB-BACIA: <u>RIO SANTANA</u>	
<b>3. PONTOS GEORREFERENCIADOS (Projeção UTM, DATUM HORIZONTAL SAD-1969)</b>				
3.1. Sede da propriedade		Latitude:	Longitude:	
4. IDENTIFICAÇÃO DO TÉCNICO		Assinatura: <u>[Assinatura]</u>	Nome: <u>CHALNOR F. JUNES</u>	
		Formação Profissional: <u>TECNICO AMBIENTAL</u>		
5. O proprietário tem conhecimento de práticas de recuperação ambiental?		6. O proprietário tem interesse em realizar a recuperação de área degradada?		
<input checked="" type="checkbox"/> SIM <input type="checkbox"/> NÃO (breve explicação)		<input checked="" type="checkbox"/> SIM <input type="checkbox"/> NÃO		
7. Assinatura do Requerente (proprietário ou posseiro): <u>[Assinatura]</u> Data: <u>17/06/2013</u> <u>[Assinatura]</u>				
AO ADERIR AO PROJETO DE RECUPERAÇÃO AMBIENTAL DA BACIA DO RIO BICUDO O REQUERENTE SE COMPROMETE A APOIAR AS AÇÕES DOS TÉCNICOS CONTRATADOS EM CAMPO E AJUDAR EM VISITAS ORIENTADAS, QUANDO POSSÍVEL.				
		SIM <input checked="" type="checkbox"/> NÃO <input type="checkbox"/>		


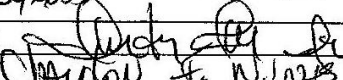
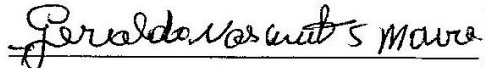
<b>Proprietário ou Possuidor:</b> Geraldo Alvez		<b>Nome da Propriedade:</b> Fazenda Grangolim		<b>Coordenadas UTM da sede</b> X: 7943889 Y: 525117		<b>Município:</b> Corinto
Proposta/Metodologia de Recuperação 1:	Proposta/Metodologia de Recuperação 2:	Proposta/Metodologia de Recuperação 3:	...	...	Proposta/Metodologia de Recuperação 'n':	
<b>Número de barraginhas propostas:</b> Coordenadas UTM: Barraginha 01 - (X: <del>7943916</del> (Y: 525118) BAR. n.º 4.º X.º 7943851 Y.º 525321 Barraginha 02 - (X: <del>7943883</del> (Y: 525122) Barraginha n' - (X: <del>7943863</del> (Y: 525266)						

<b>CROQUI DA ÁREA C/ SOLUÇÕES PROPOSTAS NA PROPRIEDADE:</b>

		<b>Recuperação Ambiental da Bacia do Rio Bicudo</b>	<b>FORMULÁRIO DE CADASTRO</b>
<b>REGISTRO DE DADOS PARA ADESÃO AO PROJETO DE RECUPERAÇÃO AMBIENTAL DA BACIA HIDROGRÁFICA DO RIO BICUDO</b>			
<b>1. IDENTIFICAÇÃO DO(A) REQUERENTE:</b>			
NOME: <u>GERALDO JOSÉ DE AGUIAR</u>		PROPRIETÁRIO: <input checked="" type="checkbox"/>	POSSEIRO: <input type="checkbox"/>
APELIDO: <u>GERALDO PEREIRA</u>			
CPF (N°):		RG (N°):	
ENDEREÇO PARA CORRESPONDÊNCIA: <u>RUA SÃO SEBASTIÃO Nº 88 - CENTRO</u>			
MUNICÍPIO: <u>MORRO DA GARÇA</u>		CEP: <u>35798000</u>	
E-MAIL (se for o caso):		TELEFONE: <u>(38) 3725-1115</u>	
<b>2. IDENTIFICAÇÃO DA PROPRIEDADE OU POSSE</b>			
DENOMINAÇÃO DA PROPRIEDADE: <u>SÍTIO DA PAZ</u>			
ÁREA TOTAL DA PROPRIEDADE (ha): <u>30.000 m<sup>2</sup></u>		MÓDULOS FISCAIS DA PROPRIEDADE:	COMARCA: <u>CARVALO</u>
DESCRIÇÃO DO CROQUI DE ACESSO À SEDE DA PROPRIEDADE OU POSSE (figura em anexo):			
<b>LOCALIZAÇÃO DA PROPRIEDADE</b>			
MUNICÍPIO: <u>MORRO DA GARÇA</u>	BACIA HIDROGRÁFICA: <u>BICUDO</u>	SUB-BACIA: <u>CARVALO DO MORRO</u>	
<b>3. PONTOS GEORREFERENCIADOS (Projeção UTM, DATUM HORIZONTAL SAD-1969)</b>			
3.1. Sede da propriedade		Latitude: <u>540882</u>	Longitude: <u>7948949</u>
<b>4. IDENTIFICAÇÃO DO TÉCNICO</b>		Assinatura: <u>[Assinatura]</u>	
		Nome: <u>DIVYON FERREIRA JUNES</u>	
		Formação Profissional: <u>TÉCNICO AMBIENTAL</u>	
5. O proprietário tem conhecimento de práticas de recuperação ambiental?		6. O proprietário tem interesse em realizar a recuperação de área degradada?	
<input checked="" type="checkbox"/> SIM <input type="checkbox"/> NÃO (breve explicação)		<input checked="" type="checkbox"/> SIM <input type="checkbox"/> NÃO	
<b>7. Assinatura do Requerente (proprietário ou posseiro):</b>			
		Data: <u>11/06/2013</u> <u>[Assinatura]</u>	
AO ADERIR AO PROJETO DE RECUPERAÇÃO AMBIENTAL DA BACIA DO RIO BICUDO O REQUERENTE SE COMPROMETE A APOIAR AS AÇÕES DOS TÉCNICOS CONTRATADOS EM CAMPO E AJUDAR EM VISITAS ORIENTADAS, QUANDO POSSÍVEL.			
		SIM <input checked="" type="checkbox"/> NÃO <input type="checkbox"/>	

<b>Proprietário ou Possuidor:</b> Genildo José	<b>Nome da Propriedade:</b> Vila da Paz	<b>Coordenadas UTM da sede</b> X: 7948949 Y: 540882		<b>Município:</b> Mora da Garça
Proposta/Metodologia de Recuperação 1:	Proposta/Metodologia de Recuperação 2:	Proposta/Metodologia de Recuperação 3:	...	Proposta/Metodologia de Recuperação n':
<b>Número de barraginhas propostas:</b> <b>Coordenadas UTM:</b> Barraginha 01 - (X: 7948849 (Y: 540868) Barraginha 02 - (X: 7948949 (Y: 540882) Barraginha n' - (X: ) (Y: )				
<b>CROQUI DA ÁREA C/ SOLUÇÕES PROPOSTAS NA PROPRIEDADE:</b>				
2 BARRAGINHAS PARA CONSERVAÇÃO DE ENXURRADA.				



		Recuperação Ambiental da Bacia do Rio Bicudo		FORMULÁRIO DE CADASTRO
<b>REGISTRO DE DADOS PARA ADESÃO AO PROJETO DE RECUPERAÇÃO AMBIENTAL DA BACIA HIDROGRÁFICA DO RIO BICUDO</b>				
<b>1. IDENTIFICAÇÃO DO(A) REQUERENTE:</b>				
NOME: <u>GERALDO NASCIMENTO DE SOUZA</u>		PROPRIETÁRIO: <input checked="" type="checkbox"/>		POSSEIRO: <input type="checkbox"/>
APELIDO: <u>GERALDO TOCO</u>				
CPF (Nº):		RG (Nº):		
ENDEREÇO PARA CORRESPONDÊNCIA:				
MUNICÍPIO: <u>CORINTO</u>		CEP: <u>39200-000</u>		
E-MAIL (se for o caso):		TELEFONE: <u>(38) 9352-0540 - CORINTO</u>		
<b>2. IDENTIFICAÇÃO DA PROPRIEDADE OU POSSE</b>				
DENOMINAÇÃO DA PROPRIEDADE: <u>Fazenda Recanto</u>				
ÁREA TOTAL DA PROPRIEDADE (ha): <u>25 HA</u>		MÓDULOS FISCAIS DA PROPRIEDADE: <u>R</u>		COMARCA:
DESCRIÇÃO DO CROQUI DE ACESSO À SEDE DA PROPRIEDADE OU POSSE (figura em anexo):				
<b>LOCALIZAÇÃO DA PROPRIEDADE</b>				
MUNICÍPIO: <u>CORINTO</u>		BACIA HIDROGRÁFICA: <u>RIO BICUDO</u>		SUB-BACIA: <u>COR. CAPINZARA</u>
<b>3. PONTOS GEORREFERENCIADOS (Projeção UTM, DATUM HORIZONTAL SAD-1969)</b>				
3.1. Sede da propriedade		Latitude: <u>2946635</u>		Longitude: <u>522851</u>
<b>4. IDENTIFICAÇÃO DO TÉCNICO</b>		Assinatura: 		
		Nome: <u>GERALDO F. NUNES</u>		
		Formação Profissional: <u>TÉCNICO AMBIENTAL</u>		
5. O proprietário tem conhecimento de práticas de recuperação ambiental?		6. O proprietário tem interesse em realizar a recuperação de área degradada?		
<input checked="" type="checkbox"/> SIM <input type="checkbox"/> NÃO (breve explicação)		<input checked="" type="checkbox"/> SIM <input type="checkbox"/> NÃO		
<b>7. Assinatura do</b>				
Requerente (proprietário ou posseiro):		Data: <u>21 de 12 de 2013</u> 		
AO ADERIR AO PROJETO DE RECUPERAÇÃO AMBIENTAL DA BACIA DO RIO BICUDO O REQUERENTE SE COMPROMETE A APOIAR AS AÇÕES DOS TÉCNICOS CONTRATADOS EM CAMPO E AJUDAR EM VISITAS ORIENTADAS, QUANDO POSSÍVEL.				
		SIM <input checked="" type="checkbox"/> NÃO <input type="checkbox"/>		



Proprietário ou Possuidor:	Nome da Propriedade:	Coordenadas UTM da sede		Município:
		X:	Y:	
GRUPPO TOCO	Recanto	7956635	522851	CORINTO


Proposta/Metodologia de Recuperação 1:	Proposta/Metodologia de Recuperação 2:	Proposta/Metodologia de Recuperação 3:	...	...	Proposta/Metodologia de Recuperação 'n':

**Número de barraginhas propostas:**

Coordenadas UTM:

Barraginha 01 - (X: 7951443) (Y: 522010)	BAR 4	X° 7951534	Y° 522024
Barraginha 02 - (X: 7951440) (Y: 522052)	BAR 5	X° 7951413	Y° 522161
Barraginha n' - (X: 7951562) (Y: 522073)	BAR 6	X° 7951429	Y° 522209

CROQUI DA ÁREA C/ SOLUÇÕES PROPOSTAS NA PROPRIEDADE:

		Recuperação Ambiental da Bacia do Rio Bicudo	FORMULÁRIO DE CADASTRO
<b>REGISTRO DE DADOS PARA ADESAO AO PROJETO DE RECUPERAÇÃO AMBIENTAL DA BACIA HIDROGRÁFICA DO RIO BICUDO</b>			
<b>1. IDENTIFICAÇÃO DO(A) REQUERENTE:</b>			
NOME: <i>Quatler Leite Rocha</i>		PROPRIETÁRIO: <input checked="" type="checkbox"/>	POSSEIRO: <input type="checkbox"/>
APELIDO:			
CPF (Nº):		RG (Nº):	
ENDEREÇO PARA CORRESPONDÊNCIA: <i>Rua Oscar Araujo, 999, Colina d'Água</i>			
MUNICÍPIO: <i>Curuvelo</i>		CEP: <i>35.790-000</i>	
E-MAIL (se for o caso):		TELEFONE: <i>(38)</i>	
<b>2. IDENTIFICAÇÃO DA PROPRIEDADE OU POSSE</b>			
DENOMINAÇÃO DA PROPRIEDADE: <i>Fazenda Riacho dos Porcos</i>			
ÁREA TOTAL DA PROPRIEDADE (ha): <i>680</i>	MÓDULOS FISCAIS DA PROPRIEDADE:	COMARCA: <i>Curuvelo</i>	
DESCRIÇÃO DO CROQUI DE ACESSO À SEDE DA PROPRIEDADE OU POSSE (figura em anexo):			
LOCALIZAÇÃO DA PROPRIEDADE			
MUNICÍPIO: <i>Morro da Garça</i>	BACIA HIDROGRÁFICA: <i>Rio Bicudo</i>	SUB-BACIA: <i>Riacho dos Porcos</i>	
<b>3. PONTOS GEORREFERENCIADOS (Projeção UTM, DATUM HORIZONTAL SAD-1969)</b>			
3.1. Sede da propriedade	Latitude: <i>7 94 859,3</i>	Longitude: <i>53 7 135</i>	
<b>4. IDENTIFICAÇÃO DO TÉCNICO</b>	Assinatura: <i>Robélia Firmiano</i>		
	Nome: <i>Robélia Gabriela Firmiano de Paula</i>		
	Formação Profissional: <i>Engenheira Hidrica</i>		
5. O proprietário tem conhecimento de práticas de recuperação ambiental? <input checked="" type="checkbox"/> SIM <input type="checkbox"/> NÃO (breve explicação)		6. O proprietário tem interesse em realizar a recuperação de área degradada? <input checked="" type="checkbox"/> SIM <input type="checkbox"/> NÃO	
<b>7. Assinatura do Requerente (proprietário ou posseiro):</b>			
		Data: <i>30/07/13</i>	<i>[Assinatura]</i>
AO ADERIR AO PROJETO DE RECUPERAÇÃO AMBIENTAL DA BACIA DO RIO BICUDO O REQUERENTE SE COMPROMETE A APOIAR AS AÇÕES DOS TÉCNICOS CONTRATADOS EM CAMPO E AJUDAR EM VISITAS ORIENTADAS, QUANDO POSSÍVEL.			
		SIM <input checked="" type="checkbox"/>	NÃO <input type="checkbox"/>

Proprietário ou Possuidor:	Nome da Propriedade:	Coordenadas UTM da sede		Município:
		X:	Y:	
Guilherme Leite	Faz. Riachão do Forno	7948592	537135	Morro da Garça

Proposta/Metodologia de Recuperação 1:	Proposta/Metodologia de Recuperação 2:	Proposta/Metodologia de Recuperação 3:	...	...	Proposta/Metodologia de Recuperação 'n':
--	--	--	-----	-----	--

**Número de barraginhas propostas:**  
 Coordenadas UTM:  
 Barraginha 01 - (X: 7946987) (Y: 535709)  
 Barraginha 02 - (X: 7948045) (Y: 536886)  
 Barraginha n' - (X: 7946895) (Y: 535576)  
 04 x: 7946832 y: 535513

**CROQUI DA ÁREA C/ SOLUÇÕES PROPOSTAS NA PROPRIEDADE:**


B5: x: 7946710	y: 535428
B6: x: 7946940	y: 535958
B7: x: 7947092	y: 536200
B8: x: 7946864	y: 535949
B9: x: 7946892	y: 535938
B10: x: 7946962	y: 536085

Recuperação Ambiental da Bacia do Rio Bicudo		FORMULÁRIO DE CADASTRO
<b>GERHI RIO DAS VELHAS</b>		
<b>REGISTRO DE DADOS PARA ADESÃO AO PROJETO DE RECUPERAÇÃO AMBIENTAL DA BACIA HIDROGRÁFICA DO RIO BICUDO</b>		
<b>1. IDENTIFICAÇÃO DO(A) REQUERENTE:</b>		
NOME: <i>Jeda Lucia da Silva</i>	PROPRIETÁRIO: <input checked="" type="checkbox"/>	POSSEIRO: <input type="checkbox"/>
APELIDO: <i>esposa do Otávio Soares da Silva</i>		
CPF (Nº):	RG (Nº):	
ENDEREÇO PARA CORRESPONDÊNCIA:		
MUNICÍPIO: <i>Morro da Garça</i>	CEP:	
E-MAIL (se for o caso):	TELEFONE:	
<b>2. IDENTIFICAÇÃO DA PROPRIEDADE OU POSSE</b>		
DENOMINAÇÃO DA PROPRIEDADE: <i>Fazenda do Mourinho</i>		
ÁREA TOTAL DA PROPRIEDADE (ha):	MÓDULOS FISCAIS DA PROPRIEDADE:	COMARCA:
DESCRIÇÃO DO CROQUI DE ACESSO À SEDE DA PROPRIEDADE OU POSSE (figura em anexo):		
LOCALIZAÇÃO DA PROPRIEDADE		
MUNICÍPIO: <i>Morro da Garça</i>	BACIA HIDROGRÁFICA: <i>Bicudo</i>	SUB-BACIA: <i>Riacho dos Morros</i>
<b>3. PONTOS GEORREFERENCIADOS (Projeção UTM, DATUM HORIZONTAL SAD-1969)</b>		
3.1. Sede da propriedade	Latitude: <i>7943.879</i>	Longitude: <i>544850</i>
<b>4. IDENTIFICAÇÃO DO TÉCNICO</b>	Assinatura: <i>Robelia Firmiano</i>	
	Nome: <i>Robelia Gabriela Firmiano de Paulo</i>	
	Formação Profissional: <i>Engenharia Hidrica</i>	
5. O proprietário tem conhecimento de práticas de recuperação ambiental?	6. O proprietário tem interesse em realizar a recuperação de área degradada?	
<input checked="" type="checkbox"/> SIM <input type="checkbox"/> NÃO (breve explicação)	<input checked="" type="checkbox"/> SIM <input type="checkbox"/> NÃO	
<b>7. Assinatura do Requerente (proprietário ou posseiro):</b>		
		Data: <i>11/06/13</i> <i>Jeda Lucia da Silva</i>
AO ADERIR AO PROJETO DE RECUPERAÇÃO AMBIENTAL DA BACIA DO RIO BICUDO O REQUERENTE SE COMPROMETE A APOIAR AS AÇÕES DOS TÉCNICOS CONTRATADOS EM CAMPO E AJUDAR EM VISITAS ORIENTADAS, QUANDO POSSÍVEL.		
SIM <input checked="" type="checkbox"/>		NÃO <input type="checkbox"/>

Proprietário ou Posseio:	Nome da Propriedade:	Coordenadas UTM da sede		Município:
		X:	Y:	
<i>Ieda Silva</i>	<i>Fazenda do Morumbi</i>	<i>7943921</i>	<i>544840</i>	<i>Memo da Graça</i>

Proposta/Metodologia de Recuperação 1:	Proposta/Metodologia de Recuperação 2:	Proposta/Metodologia de Recuperação 3:	...	...	Proposta/Metodologia de Recuperação 'n':
---	---	---	-----	-----	---

<b>Número de barraginhas propostas:</b> Coordenadas UTM: Barraginha 01 - (X: <i>7943988</i> (Y: <i>545158</i> )) Barraginha 02 - (X: <i>7943978</i> (Y: <i>545090</i> )) Barraginha n' - (X: <i>7943923</i> (Y: <i>545020</i> ))
--

CROQUI DA ÁREA C/ SOLUÇÕES PROPOSTAS NA PROPRIEDADE:




Recuperação Ambiental da Bacia do Rio Bicudo		FORMULÁRIO DE CADASTRO
<b>REGISTRO DE DADOS PARA ADEÇÃO AO PROJETO DE RECUPERAÇÃO AMBIENTAL DA BACIA HIDROGRÁFICA DO RIO BICUDO</b>		
<b>1. IDENTIFICAÇÃO DO(A) REQUERENTE:</b>		
NOME: <u>ILDEFONSO RODRIGUES SOUSA</u>	PROPRIETÁRIO: <input checked="" type="checkbox"/>	POSSEIRO: <input type="checkbox"/>
APELIDO: <u>DE SA SANTANA</u>		
CPF (Nº):	RG (Nº):	
ENDEREÇO PARA CORRESPONDÊNCIA:		
MUNICÍPIO: <u>CORINTO</u>	CEP: <u>39 200-900</u>	
E-MAIL (se for o caso):	TELEFONE: <u>(38) 9996-4696</u>	
<b>2. IDENTIFICAÇÃO DA PROPRIEDADE OU POSSE</b>		
DENOMINAÇÃO DA PROPRIEDADE: <u>Fazenda SANTANA DO RUBIÃO</u>		
ÁREA TOTAL DA PROPRIEDADE (ha): <u>14 HA</u>	MÓDULOS FISCAIS DA PROPRIEDADE:	COMARCA: <u>CORINTO</u>
DESCRIÇÃO DO CROQUI DE ACESSO À SEDE DA PROPRIEDADE OU POSSE (figura em anexo):		
LOCALIZAÇÃO DA PROPRIEDADE		
MUNICÍPIO: <u>CORINTO</u>	BACIA HIDROGRÁFICA: <u>RIO BICUDO</u>	SUB-BACIA: <u>RIB. SANTANA</u>
<b>3. PONTOS GEORREFERENCIADOS (Projeção UTM, DATUM HORIZONTAL SAD-1969)</b>		
3.1. Sede da propriedade	Latitude: <u>7946059</u>	Longitude: <u>525287</u>
<b>4. IDENTIFICAÇÃO DO TÉCNICO</b>	Assinatura: <u>[Assinatura]</u>	
	Nome: <u>CHRYSTON F. DOS SANTOS</u>	
	Formação Profissional: <u>TECÁRGO AMBIENTAL</u>	
5. O proprietário tem conhecimento de práticas de recuperação ambiental?	6. O proprietário tem interesse em realizar a recuperação de área degradada?	
<input checked="" type="checkbox"/> SIM <input type="checkbox"/> NÃO (breve explicação)	<input checked="" type="checkbox"/> SIM <input type="checkbox"/> NÃO	
<b>7. Assinatura do Requerente (proprietário ou posseiro):</b>		
Data: <u>18/02/2013</u> <u>[Assinatura]</u>		
AO ADERIR AO PROJETO DE RECUPERAÇÃO AMBIENTAL DA BACIA DO RIO BICUDO O REQUERENTE SE COMPROMETE A APOIAR AS AÇÕES DOS TÉCNICOS CONTRATADOS EM CAMPO E AJUDAR EM VISITAS ORIENTADAS, QUANDO POSSÍVEL.		
SIM <input checked="" type="checkbox"/>		NÃO <input type="checkbox"/>

Proprietário ou Possuidor:	Nome da Propriedade:	Coordenadas UTM da sede		Município:
		X:	Y:	
J. L. FONSECA	Montana	7946059	525287	Corinto

Proposta/Metodologia de Recuperação 1:	Proposta/Metodologia de Recuperação 2:	Proposta/Metodologia de Recuperação 3:	...	...	Proposta/Metodologia de Recuperação n°:
--	--	--	-----	-----	---

<p><b>Número de barraginhas propostas:</b>  <b>Coordenadas UTM:</b>          Barraginha 01 – (X: 7946025) (Y: 525244)          Barraginha 02 – (X: 794663) (Y: 525275)          Barraginha n° – (X: 794665) (Y: 525344)</p>
---

CROQUI DA ÁREA C/ SOLUÇÕES PROPOSTAS NA PROPRIEDADE:

3 Barraginhas

Recuperação Ambiental da Bacia do Rio Bicudo		FORMULÁRIO DE CADASTRO
<b>CBH RIO DAS VELHAS</b>		
<b>REGISTRO DE DADOS PARA ADESAO AO PROJETO DE RECUPERAÇÃO AMBIENTAL DA BACIA HIDROGRÁFICA DO RIO BICUDO</b>		
<b>1. IDENTIFICAÇÃO DO(A) REQUERENTE:</b>		
NOME: <i>Israel Manoel Marques</i>	PROPRIETÁRIO: <input checked="" type="checkbox"/>	POSSEIRO: <input type="checkbox"/>
APELIDO:		
CPF (Nº):	RG (Nº):	
ENDEREÇO PARA CORRESPONDÊNCIA:		
MUNICÍPIO: <i>Morro da Garça</i>	CEP:	
E-MAIL (se for o caso):	TELEFONE: <i>(38) 99.59 8128</i>	
<b>2. IDENTIFICAÇÃO DA PROPRIEDADE OU POSSE</b>		
DENOMINAÇÃO DA PROPRIEDADE: <i>Fazenda dos Prazeres</i>		
ÁREA TOTAL DA PROPRIEDADE (ha): <i>30</i>	MÓDULOS FISCAIS DA PROPRIEDADE:	COMARCA:
DESCRIÇÃO DO CROQUI DE ACESSO À SEDE DA PROPRIEDADE OU POSSE (figura em anexo):		
LOCALIZAÇÃO DA PROPRIEDADE		
MUNICÍPIO: <i>Morro da Garça</i>	BACIA HIDROGRÁFICA: <i>Bicudo</i>	SUB-BACIA: <i>Riacho dos Morros</i>
<b>3. PONTOS GEORREFERENCIADOS (Projeção UTM, DATUM HORIZONTAL SAD-1969)</b>		
3.1. Sede da propriedade	Latitude: <i>7.945 628</i> Longitude: <i>54 34 10</i>	
<b>4. IDENTIFICAÇÃO DO TÉCNICO</b>	Assinatura: <i>Rafaelia Gabriela Lermiano</i>	
	Nome: <i>Rafaelia Lermiano</i>	
	Formação Profissional: <i>Engenheira Hídrica</i>	
5. O proprietário tem conhecimento de práticas de recuperação ambiental? <input checked="" type="checkbox"/> SIM <input type="checkbox"/> NÃO (breve explicação)	6. O proprietário tem interesse em realizar a recuperação de área degradada? <input checked="" type="checkbox"/> SIM <input type="checkbox"/> NÃO	
<b>7. Assinatura do Requerente (proprietário ou posseiro):</b>		
		Data: <i>11/06/13</i> <i>Israel Manoel Marques</i>
AO ADERIR AO PROJETO DE RECUPERAÇÃO AMBIENTAL DA BACIA DO RIO BICUDO O REQUERENTE SE COMPROMETE A APOIAR AS AÇÕES DOS TÉCNICOS CONTRATADOS EM CAMPO E AJUDAR EM VISITAS ORIENTADAS, QUANDO POSSÍVEL.		
SIM <input checked="" type="checkbox"/>		NÃO <input type="checkbox"/>

Proprietário ou Posseiro: <i>Israel</i>	Nome da Propriedade: <i>Fazenda dos Pratinhos</i>	Coordenadas UTM da sede		Município: <i>Merão da garça</i>
		X: <i>17945628</i>	Y: <i>543440</i>	



Proposta/Metodologia de Recuperação 1:	Proposta/Metodologia de Recuperação 2:	Proposta/Metodologia de Recuperação 3:	...	...	Proposta/Metodologia de Recuperação 'n':
---	---	---	-----	-----	---

**Número de barraginhas propostas:**  
 Coordenadas UTM:  
 Barraginha 01 – (X: *1945753*) (Y: *543443*)  
 Barraginha 02 – (X: \_\_\_\_\_) (Y: \_\_\_\_\_)  
 Barraginha n' – (X: \_\_\_\_\_) (Y: \_\_\_\_\_)

<b>CROQUI DA ÁREA C/ SOLUÇÕES PROPOSTAS NA PROPRIEDADE:</b>

*Tem 2 barraginhas construídas*



Recuperação Ambiental da Bacia do Rio Bicudo		FORMULÁRIO DE CADASTRO
		
REGISTRO DE DADOS PARA ADESAO AO PROJETO DE RECUPERAÇÃO AMBIENTAL DA BACIA HIDROGRÁFICA DO RIO BICUDO		
<b>1. IDENTIFICAÇÃO DO(A) REQUERENTE:</b>		
NOME: <u>JUI MARIA BASTES DINIZ</u>	PROPRIETÁRIO: <input checked="" type="checkbox"/>	POSSEIRO: <input type="checkbox"/>
APELIDO: <u>EUI - esposa Antônio Carlos</u>		
CPF (Nº):	RG (Nº):	
ENDEREÇO PARA CORRESPONDÊNCIA: <u>Rua Juvial Gonzaga nº 153 Centro - Curvelo</u>		
MUNICÍPIO: <u>Curvelo</u>	CEP: <u>35790-000</u>	
E-MAIL (se for o caso):	TELEFONE: <u>(38) 9966-9647</u>	
<b>2. IDENTIFICAÇÃO DA PROPRIEDADE OU POSSE</b>		
DENOMINAÇÃO DA PROPRIEDADE: <u>Sítio Sierma</u>		
ÁREA TOTAL DA PROPRIEDADE (ha):	MÓDULOS FISCAIS DA PROPRIEDADE:	COMARCA: <u>Curvelo</u>
DESCRIÇÃO DO CROQUI DE ACESSO À SEDE DA PROPRIEDADE OU POSSE (figura em anexo):		
LOCALIZAÇÃO DA PROPRIEDADE		
MUNICÍPIO: <u>Morro da Garça</u>	BACIA HIDROGRÁFICA: <u>Rio Bicoado</u>	SUB-BACIA: <u>Cór. Morro</u>
<b>3. PONTOS GEORREFERENCIADOS (Projeção UTM, DATUM HORIZONTAL SAD-1969)</b>		
3.1. Sede da propriedade	Latitude: <u>2946229</u>	Longitude: <u>540414</u>
<b>4. IDENTIFICAÇÃO DO TÉCNICO</b>	Assinatura: 	
	Nome: <u>Charlton F. Neves</u>	
	Formação Profissional: <u>Técnico Ambiental</u>	
5. O proprietário tem conhecimento de práticas de recuperação ambiental?	6. O proprietário tem interesse em realizar a recuperação de área degradada?	
<input checked="" type="checkbox"/> SIM <input type="checkbox"/> NÃO (breve explicação)	<input checked="" type="checkbox"/> SIM <input type="checkbox"/> NÃO	
<b>7. Assinatura do Requerente (proprietário ou posseiro):</b>		
Data: <u>14/06/2013</u>		<u>Jui Maria Bastes Diniz</u>
AO ADERIR AO PROJETO DE RECUPERAÇÃO AMBIENTAL DA BACIA DO RIO BICUDO O REQUERENTE SE COMPROMETE A APOIAR AS AÇÕES DOS TÉCNICOS CONTRATADOS EM CAMPO E AJUDAR EM VISITAS ORIENTADAS, QUANDO POSSÍVEL.		
SIM <input checked="" type="checkbox"/>		NÃO <input type="checkbox"/>



Proprietário ou Possseiro:	Nome da Propriedade:	Coordenadas UTM da sede		Município:
		X:	Y:	
<i>José Diniz</i>	<i>Faz. Siviema</i>	<i>7946229</i>	<i>546414</i>	<i>MORRO DA CARGA</i>

Proposta/Metodologia de Recuperação 1:	Proposta/Metodologia de Recuperação 2:	Proposta/Metodologia de Recuperação 3:	...	...	Proposta/Metodologia de Recuperação 'n':
--	--	--	-----	-----	--

**Número de barraginhas propostas:**  
 Coordenadas UTM:  
 Barraginha 01 - (X: ~~7946246~~) (Y: 546390)  
 Barraginha 02 - (X: ~~7946057~~) (Y: 546286)  
 Barraginha n' - (X: ~~7945046~~) (Y: ~~546300~~)  
 x: 7946005 y: 546341


CROQUI DA ÁREA C/ SOLUÇÕES PROPOSTAS NA PROPRIEDADE:

		Recuperação Ambiental da Bacia do Rio Bicudo		FORMULÁRIO DE CADASTRO
<b>REGISTRO DE DADOS PARA ADEÇÃO AO PROJETO DE RECUPERAÇÃO AMBIENTAL DA BACIA HIDROGRÁFICA DO RIO BICUDO</b>				
<b>1. IDENTIFICAÇÃO DO(A) REQUERENTE:</b>				
NOME: <i>José Trindade</i>		PROPRIETÁRIO: <input checked="" type="checkbox"/>	POSSEIRO: <input type="checkbox"/>	
APELIDO: <i>responsável pela propriedade - José Luiz Pereira da Rocha</i>				
CPF (Nº):		RG (Nº):		
ENDEREÇO PARA CORRESPONDÊNCIA:				
MUNICÍPIO:		CEP:		
E-MAIL (se for o caso):		TELEFONE: <i>(38) 9842 8561</i>		
<b>2. IDENTIFICAÇÃO DA PROPRIEDADE OU POSSE</b>				
DENOMINAÇÃO DA PROPRIEDADE: <i>Fazenda Pelonha</i>				
ÁREA TOTAL DA PROPRIEDADE (ha): <i>220</i>		MÓDULOS FISCAIS DA PROPRIEDADE:	COMARCA:	
DESCRIÇÃO DO CROQUI DE ACESSO À SEDE DA PROPRIEDADE OU POSSE (figura em anexo):				
LOCALIZAÇÃO DA PROPRIEDADE				
MUNICÍPIO: <i>Morro da Garça</i>	BACIA HIDROGRÁFICA: <i>Rio Bicudo</i>	SUB-BACIA: <i>Alto Rio Bicudo</i>		
<b>3. PONTOS GEORREFERENCIADOS (Projeção UTM, DATUM HORIZONTAL SAD-1969)</b>				
3.1. Sede da propriedade		Latitude: <i>7933012</i>	Longitude: <i>528362</i>	
<b>4. IDENTIFICAÇÃO DO TÉCNICO</b>		Assinatura: <i>Robelia Firmiano</i>		
		Nome: <i>Robelia Gabriela Firmiano de Paulo</i>		
		Formação Profissional: <i>engenharia hídrica</i>		
5. O proprietário tem conhecimento de práticas de recuperação ambiental?		6. O proprietário tem interesse em realizar a recuperação de área degradada?		
<input checked="" type="checkbox"/> SIM <input type="checkbox"/> NÃO (breve explicação)		<input checked="" type="checkbox"/> SIM <input type="checkbox"/> NÃO		
<b>7. Assinatura do</b>				
Requerente (proprietário ou posseiro):		Data: <i>29/07/13</i> <i>José Luiz Pereira da Rocha</i>		
AO ADERIR AO PROJETO DE RECUPERAÇÃO AMBIENTAL DA BACIA DO RIO BICUDO O REQUERENTE SE COMPROMETE A APOIAR AS AÇÕES DOS TÉCNICOS CONTRATADOS EM CAMPO E AJUDAR EM VISITAS ORIENTADAS, QUANDO POSSÍVEL.				
		SIM <input type="checkbox"/>		NÃO <input type="checkbox"/>

Proprietário ou Possseiro:	Nome da Propriedade:	Coordenadas UTM da sede		Município:
		X:	Y:	
Jaime Trindade	Faz. Pelonha	7933012	528362	Monse da Garça

Proposta/Metodologia de Recuperação 1:	Proposta/Metodologia de Recuperação 2:	Proposta/Metodologia de Recuperação 3:	...	...	Proposta/Metodologia de Recuperação n':
<b>Número de barraginhas propostas:</b> Coordenadas UTM: Barraginha 01 - (X:7933023) (Y:528757) Barraginha 02 - (X:7933022) (Y:528740) Barraginha n' - (X:7932971) (Y:528727) B 4 - x:7932950 y528712					

CROQUI DA ÁREA C/ SOLUÇÕES PROPOSTAS NA PROPRIEDADE:	
B5 - x: 7932902	y: 528684
B6 - x: 7934457	y: 528586
B7 - x: 7934144	y: 528662
B8 - x: 7932935	y: 528533
B9 - x: 7932982	y: 528569
B10 - x: 7933021	y: 528620
B11 - x: 7934268	y: 528468

		<b>Recuperação Ambiental da Bacia do Rio Bicudo</b>	<b>FORMULÁRIO DE CADASTRO</b>
<b>REGISTRO DE DADOS PARA ADESAO AO PROJETO DE RECUPERAÇÃO AMBIENTAL DA BACIA HIDROGRÁFICA DO RIO BICUDO</b>			
<b>1. IDENTIFICAÇÃO DO(A) REQUERENTE:</b>			
NOME: <u>JOÃO EVANDRO ALVES</u>		PROPRIETÁRIO: <input checked="" type="checkbox"/>	POSSEIRO: <input type="checkbox"/>
APELIDO: <u>IRMÃO DO MANOEL ALVES DE OLIVEIRA</u>			
CPF (Nº):		RG (Nº):	
ENDEREÇO PARA CORRESPONDÊNCIA: <u>CAMBUIA</u>			
MUNICÍPIO: <u>MORRO DA GARÇA</u>		CEP: <u>35798-000</u>	
E-MAIL (se for o caso):		TELEFONE: <u>(38) 9914-9044</u>	
<b>2. IDENTIFICAÇÃO DA PROPRIEDADE OU POSSE</b>			
DENOMINAÇÃO DA PROPRIEDADE: <u>Fazenda Morrão</u>			
ÁREA TOTAL DA PROPRIEDADE (ha):		MÓDULOS FISCAIS DA PROPRIEDADE:	COMARCA: <u>CARVALO</u>
DESCRIÇÃO DO CROQUI DE ACESSO À SEDE DA PROPRIEDADE OU POSSE (figura em anexo):			
<b>LOCALIZAÇÃO DA PROPRIEDADE</b>			
MUNICÍPIO: <u>MORRO DA GARÇA</u>	BACIA HIDROGRÁFICA: <u>Rio Bicudo</u>	SUB-BACIA: <u>COR. MORRO</u>	
<b>3. PONTOS GEORREFERENCIADOS (Projeção UTM, DATUM HORIZONTAL SAD-1969)</b>			
<b>3.1. Sede da propriedade</b>		Latitude:	Longitude:
<b>4. IDENTIFICAÇÃO DO TÉCNICO</b>		Assinatura: <u>[Assinatura]</u>	
		Nome: <u>Clayton F. Nunes</u>	
		Formação Profissional: <u>TÉCNICO AMBIENTAL</u>	
5. O proprietário tem conhecimento de práticas de recuperação ambiental?		6. O proprietário tem interesse em realizar a recuperação de área degradada?	
<input checked="" type="checkbox"/> SIM <input type="checkbox"/> NÃO (breve explicação)		<input checked="" type="checkbox"/> SIM <input type="checkbox"/> NÃO	
<b>7. Assinatura do Requerente (proprietário ou posseiro):</b>			
		Data: <u>14/06/2013</u> <u>[Assinatura]</u>	
AO ADERIR AO PROJETO DE RECUPERAÇÃO AMBIENTAL DA BACIA DO RIO BICUDO O REQUERENTE SE COMPROMETE A APOIAR AS AÇÕES DOS TÉCNICOS CONTRATADOS EM CAMPO E AJUDAR EM VISITAS ORIENTADAS, QUANDO POSSÍVEL.			
		SIM <input checked="" type="checkbox"/>	NÃO <input type="checkbox"/>

Proprietário ou Possuidor:	Nome da Propriedade:	Coordenadas UTM da sede		Município:
		X:	Y:	
João Evandro	Faz. Morinho	7.945.299	544.390	Momo da Garça


Proposta/Metodologia de Recuperação 1:	Proposta/Metodologia de Recuperação 2:	Proposta/Metodologia de Recuperação 3:	...	...	Proposta/Metodologia de Recuperação 'n':
--	--	--	-----	-----	--

**Número de barraginhas propostas:**  
**Coordenadas UTM:**  
 Barraginha 01 - (X: 7945331) (Y: 543996)  
 Barraginha 02 - (X: 7945422) (Y: 543998)  
 Barraginha n - (X: 7945533) (Y: 544009)


**CROQUI DA ÁREA C/ SOLUÇÕES PROPOSTAS NA PROPRIEDADE:**

3 BARRAGINHAS




		<b>Recuperação Ambiental da Bacia do Rio Bicudo</b>		<b>FORMULÁRIO DE CADASTRO</b>	
<b>REGISTRO DE DADOS PARA ADESÃO AO PROJETO DE RECUPERAÇÃO AMBIENTAL DA BACIA HIDROGRÁFICA DO RIO BICUDO</b>					
<b>1. IDENTIFICAÇÃO DO(A) REQUERENTE:</b>					
NOME: <i>João Lopes de Andrade</i>		PROPRIETÁRIO: <input checked="" type="checkbox"/>		POSSEIRO: <input type="checkbox"/>	
APELIDO: <i>responsável - Leonardo Gonçalves de Oliveira</i>					
CPF (Nº):			RG (Nº):		
ENDEREÇO PARA CORRESPONDÊNCIA:					
MUNICÍPIO:			CEP:		
E-MAIL (se for o caso):			TELEFONE:		
<b>2. IDENTIFICAÇÃO DA PROPRIEDADE OU POSSE</b>					
DENOMINAÇÃO DA PROPRIEDADE: <i>Fazenda Ouro Fino</i>					
ÁREA TOTAL DA PROPRIEDADE (ha): <i>480</i>		MÓDULOS FISCAIS DA PROPRIEDADE:		COMARCA:	
DESCRIÇÃO DO CROQUI DE ACESSO À SEDE DA PROPRIEDADE OU POSSE (figura em anexo):					
LOCALIZAÇÃO DA PROPRIEDADE					
MUNICÍPIO: <i>Moreira da Garça</i>		BACIA HIDROGRÁFICA: <i>Rio Bicudo</i>		SUB-BACIA: <i>Riacho dos Porcos</i>	
<b>3. PONTOS GEORREFERENCIADOS (Projeção UTM, DATUM HORIZONTAL SAD-1969)</b>					
3.1. Sede da propriedade		Latitude: <i>7945940</i>		Longitude: <i>537925</i>	
<b>4. IDENTIFICAÇÃO DO TÉCNICO</b>		Assinatura: <i>Rolivia Formigão</i>			
		Nome: <i>Rolivia Gabriela Formigão de Paulo</i>			
		Formação Profissional: <i>Engenheira Hídrica</i>			
5. O proprietário tem conhecimento de práticas de recuperação ambiental?			6. O proprietário tem interesse em realizar a recuperação de área degradada?		
<input checked="" type="checkbox"/> SIM <input type="checkbox"/> NÃO (breve explicação)			<input checked="" type="checkbox"/> SIM <input type="checkbox"/> NÃO		
<b>7. Assinatura do</b>					
Requerente (proprietário ou posseiro):		Data: <i>31/07/13</i>		<i>Leonardo Gonçalves de Oliveira</i>	
AO ADERIR AO PROJETO DE RECUPERAÇÃO AMBIENTAL DA BACIA DO RIO BICUDO O REQUERENTE SE COMPROMETE A APOIAR AS AÇÕES DOS TÉCNICOS CONTRATADOS EM CAMPO E AJUDAR EM VISITAS ORIENTADAS, QUANDO POSSÍVEL.					
		SIM <input checked="" type="checkbox"/>		NÃO <input type="checkbox"/>	

Proprietário ou Possuidor: <i>João Lopes</i>	Nome da Propriedade: <i>Eng. Auro Lima</i>	Coordenadas UTM da sede		Município: <i>Memo da Garça</i>	
		X: <i>7945940</i>	Y: <i>537925</i>		
Proposta/Metodologia de Recuperação 1:	Proposta/Metodologia de Recuperação 2:	Proposta/Metodologia de Recuperação 3:	...	...	Proposta/Metodologia de Recuperação n':
<b>Número de barraginhas propostas:</b> Coordenadas UTM: Barraginha 01 - (X: <i>7945863</i> ) (Y: <i>538013</i> ) Barraginha 02 - (X: <i>7945712</i> ) (Y: <i>537798</i> ) Barraginha n' - (X: <i>7945641</i> ) (Y: <i>538141</i> ) <i>B4 - 794556 Y 537712</i>					
<b>CROQUI DA ÁREA C/ SOLUÇÕES PROPOSTAS NA PROPRIEDADE:</b>					
<i>B5 - x: 7945644      y: 537907</i>					

		<b>Recuperação Ambiental da Bacia do Rio Bicudo</b>		<b>FORMULÁRIO DE CADASTRO</b>	
<b>REGISTRO DE DADOS PARA ADESAO AO PROJETO DE RECUPERAÇÃO AMBIENTAL DA BACIA HIDROGRÁFICA DO RIO BICUDO</b>					
<b>1. IDENTIFICAÇÃO DO(A) REQUERENTE:</b>					
NOME: <u>DR. FERRAZ DE BEITO</u>		PROPRIETÁRIO: <input checked="" type="checkbox"/>		POSSEIRO: <input type="checkbox"/>	
APELIDO: <u>DR. MIGUEL</u>					
CPF (Nº):			RG (Nº):		
ENDEREÇO PARA CORRESPONDÊNCIA: <u>ESCOLA DA CAPINZANA DE CIMA</u>					
MUNICÍPIO: <u>CORINTO</u>			CEP:		
E-MAIL (se for o caso):			TELEFONE:		
<b>2. IDENTIFICAÇÃO DA PROPRIEDADE OU POSSE</b>					
DENOMINAÇÃO DA PROPRIEDADE: <u>TANQUE DA LAGOA</u>					
ÁREA TOTAL DA PROPRIEDADE (ha): <u>33 HA</u>		MÓDULOS FISCAIS DA PROPRIEDADE:		COMARCA:	
DESCRIÇÃO DO CROQUI DE ACESSO À SEDE DA PROPRIEDADE OU POSSE (figura em anexo):					
<b>LOCALIZAÇÃO DA PROPRIEDADE</b>					
MUNICÍPIO: <u>CORINTO</u>		BACIA HIDROGRÁFICA: <u>RIO BICUDO</u>		SUB-BACIA: <u>CR. CAPINZANA</u>	
<b>3. PONTOS GEORREFERENCIADOS (Projeção UTM, DATUM HORIZONTAL SAD-1969)</b>					
3.1. Sede da propriedade		Latitude: <u>49° 56' 52"</u>		Longitude: <u>100° 52' 05" W</u>	
<b>4. IDENTIFICAÇÃO DO TÉCNICO</b>		Assinatura: <u>[Assinatura]</u>			
		Nome: <u>CLAYTON FERRAZ DE BEITO</u>			
		Formação Profissional: <u>TÉCNICO AMBIENTAL</u>			
5. O proprietário tem conhecimento de práticas de recuperação ambiental?			6. O proprietário tem interesse em realizar a recuperação de área degradada?		
<input checked="" type="checkbox"/> SIM <input type="checkbox"/> NÃO (breve explicação)			<input checked="" type="checkbox"/> SIM <input type="checkbox"/> NÃO		
<b>7. Assinatura do</b>					
Requerente (proprietário ou posseiro):		Data: <u>12/06/2013</u> <u>[Assinatura]</u>			
AO ADERIR AO PROJETO DE RECUPERAÇÃO AMBIENTAL DA BACIA DO RIO BICUDO O REQUERENTE SE COMPROMETE A APOIAR AS AÇÕES DOS TÉCNICOS CONTRATADOS EM CAMPO E AJUDAR EM VISITAS ORIENTADAS, QUANDO POSSÍVEL.					
		SIM <input checked="" type="checkbox"/>		NÃO <input type="checkbox"/>	

Proprietário ou Possuidor: <i>João Miguel</i>	Nome da Propriedade: <i>Tanque Lagoa</i>	Coordenadas UTM da sede		Município: <i>(CORUMBA)</i>	
		X: <i>7955668</i>	Y: <i>522056</i>		
Proposta/Metodologia de Recuperação 1:	Proposta/Metodologia de Recuperação 2:	Proposta/Metodologia de Recuperação 3:	...	...	Proposta/Metodologia de Recuperação 'n':
<b>Número de barraginhas propostas:</b> Coordenadas UTM: Barraginha 01 – (X: <i>7955668</i> ) (Y: <i>522064</i> ) Barraginha 02 – (X: _____) (Y: _____) Barraginha n' – (X: _____) (Y: _____)					
<b>CROQUI DA ÁREA C/ SOLUÇÕES PROPOSTAS NA PROPRIEDADE:</b>					
<p><i>↓ BARRAGINHA</i></p>					



		Recuperação Ambiental da Bacia do Rio Bicudo		FORMULÁRIO DE CADASTRO
<b>REGISTRO DE DADOS PARA ADESÃO AO PROJETO DE RECUPERAÇÃO AMBIENTAL DA BACIA HIDROGRÁFICA DO RIO BICUDO</b>				
<b>1. IDENTIFICAÇÃO DO(A) REQUERENTE:</b>				
NOME:		PROPRIETÁRIO: <input checked="" type="checkbox"/>	POSSEIRO: <input type="checkbox"/>	
APELIDO:		JONES FRAZES DE RIBEIRO		
CPF (Nº):		JONES		
RG (Nº):				
ENDEREÇO PARA CORRESPONDÊNCIA:				
NA PRAÇA DE ACESSO EM CORINTO.				
MUNICÍPIO:		CORINTO		
E-MAIL (se for o caso):		CEP: 39200-000		
		TELEFONE:		
<b>2. IDENTIFICAÇÃO DA PROPRIEDADE OU POSSE</b>				
DENOMINAÇÃO DA PROPRIEDADE:				
ÁREA TOTAL DA PROPRIEDADE (ha):		MÓDULOS FISCAIS DA PROPRIEDADE:	COMARCA:	
1.500 HA.			CORINTO	
DESCRIÇÃO DO CROQUI DE ACESSO À SEDE DA PROPRIEDADE OU POSSE (figura em anexo):				
LOCALIZAÇÃO DA PROPRIEDADE				
MUNICÍPIO:	BACIA HIDROGRÁFICA:	SUB-BACIA:		
CORINTO	RIO BICUDO	RIO DAS VELHAS		
<b>3. PONTOS GEORREFERENCIADOS (Projeção UTM, DATUM HORIZONTAL SAD-1969)</b>				
3.1. Sede da propriedade		Latitude: 7938316	Longitude: 525026	
<b>4. IDENTIFICAÇÃO DO TÉCNICO</b>		Assinatura:	[Assinatura]	
		Nome:	CARLOS F. JONES	
		Formação Profissional:	TÉCNICO AMBIENTAL	
5. O proprietário tem conhecimento de práticas de recuperação ambiental?		6. O proprietário tem interesse em realizar a recuperação de área degradada?		
<input checked="" type="checkbox"/> SIM <input type="checkbox"/> NÃO (breve explicação)		<input checked="" type="checkbox"/> SIM <input type="checkbox"/> NÃO		
<b>7. Assinatura do Requerente</b> (proprietário ou posseiro):				
		Data:	10/06/2013	
AO ADERIR AO PROJETO DE RECUPERAÇÃO AMBIENTAL DA BACIA DO RIO BICUDO O REQUERENTE SE COMPROMETE A APOIAR AS AÇÕES DOS TÉCNICOS CONTRATADOS EM CAMPO E AJUDAR EM VISITAS ORIENTADAS, QUANDO POSSÍVEL.				
		SIM <input checked="" type="checkbox"/> NÃO <input type="checkbox"/>		



Proprietário ou Possuidor:	Nome da Propriedade:	Coordenadas UTM da sede		Município:
		X:	Y:	
José Francisco		7938816	52506	COLINTO

Proposta/Metodologia de Recuperação 1:	Proposta/Metodologia de Recuperação 2:	Proposta/Metodologia de Recuperação 3:	...	...	Proposta/Metodologia de Recuperação 'n':
--	--	--	-----	-----	--

**Número de barraginhas propostas:**

Coordenadas UTM:

Barraginha 01 - (X: <del>7938515</del> ) (Y: <del>524844</del> )	BAR 4	X° 7938671	Y° 524615
Barraginha 02 - (X: <del>7938513</del> ) (Y: <del>524822</del> )	BAR 5	X° 7938761	Y° 524494
Barraginha n' - (X: <del>7938593</del> ) (Y: <del>524732</del> )	BAR 6	X° 7938873	Y° 524274

**CROQUI DA ÁREA C/ SOLUÇÕES PROPOSTAS NA PROPRIEDADE:**

BAR 7	X° 7938946	Y° 524239 -
BAR 8	X° 7939026	Y° 524201
BAR 9	X° 7939133	Y° 524165
BAR 10	X° 7939311	Y° 524119
BAR 11	X° 7939401	Y° 524075

Recuperação Ambiental da Bacia do Rio Bicudo		FORMULÁRIO DE CADASTRO
<b>REGISTRO DE DADOS PARA ADESAO AO PROJETO DE RECUPERAÇÃO AMBIENTAL DA BACIA HIDROGRÁFICA DO RIO BICUDO</b>		
<b>1. IDENTIFICAÇÃO DO(A) REQUERENTE:</b>		
NOME: José Afonso Ribeiro Martins	PROPRIETÁRIO: <input checked="" type="checkbox"/>	POSSEIRO: <input type="checkbox"/>
APELIDO: Zé Afonso		
CPF (Nº):	RG (Nº):	
ENDEREÇO PARA CORRESPONDÊNCIA: Rua Prefeito Antônio, 701, Centro		
MUNICÍPIO: Corinto	CEP: 39.200-000	
E-MAIL (se for o caso):	TELEFONE: (38) 99.52.0540	
<b>2. IDENTIFICAÇÃO DA PROPRIEDADE OU POSSE</b>		
DENOMINAÇÃO DA PROPRIEDADE: Capivara de Cima		
ÁREA TOTAL DA PROPRIEDADE (ha): 50	MÓDULOS FISCAIS DA PROPRIEDADE:	COMARCA: Corinto
DESCRIÇÃO DO CROQUI DE ACESSO À SEDE DA PROPRIEDADE OU POSSE (figura em anexo):		
LOCALIZAÇÃO DA PROPRIEDADE		
MUNICÍPIO: Corinto	BACIA HIDROGRÁFICA: Bicudo	SUB-BACIA: Capivara
<b>3. PONTOS GEORREFERENCIADOS (Projeção UTM, DATUM HORIZONTAL SAD-1969)</b>		
3.1. Sede da propriedade	Latitude:	Longitude:
<b>4. IDENTIFICAÇÃO DO TÉCNICO</b>	Assinatura: Robélia Firmiano	
	Nome: Robélia Gabriela Firmiano de Paulo	
	Formação Profissional: Engenharia Hidrica	
5. O proprietário tem conhecimento de práticas de recuperação ambiental? <input checked="" type="checkbox"/> SIM <input type="checkbox"/> NÃO (breve explicação)	6. O proprietário tem interesse em realizar a recuperação de área degradada? <input checked="" type="checkbox"/> SIM <input type="checkbox"/> NÃO	
<b>7. Assinatura do Requerente (proprietário ou posseiro):</b>		
Data: 10, 06, 13		<i>José Afonso Ribeiro Martins</i>
AO ADERIR AO PROJETO DE RECUPERAÇÃO AMBIENTAL DA BACIA DO RIO BICUDO O REQUERENTE SE COMPROMETE A APOIAR AS AÇÕES DOS TÉCNICOS CONTRATADOS EM CAMPO E AJUDAR EM VISITAS ORIENTADAS, QUANDO POSSÍVEL.		
SIM <input checked="" type="checkbox"/>		NÃO <input type="checkbox"/>



<b>Recuperação Ambiental da Bacia do Rio Bicudo</b>		<b>FORMULÁRIO DE CADASTRO</b>
<b>REGISTRO DE DADOS PARA ADESAO AO PROJETO DE RECUPERAÇÃO AMBIENTAL DA BACIA HIDROGRÁFICA DO RIO BICUDO</b>		
<b>1. IDENTIFICAÇÃO DO(A) REQUERENTE:</b>		
NOME: <u>JOSE ALBERTO ALVES</u>	PROPRIETÁRIO: <input checked="" type="checkbox"/>	POSSEIRO: <input type="checkbox"/>
APELLIDO: <u>BETO</u>		
CPF (Nº):	RG (Nº):	
ENDEREÇO PARA CORRESPONDÊNCIA: <u>RUA JOSHUA MORTG Nº 422 - BELA VISTA</u>		
MUNICÍPIO: <u>Curvelo</u>	CEP: <u>35790-000</u>	
E-MAIL (se for o caso):	TELEFONE: <u>(38)9955-4275</u>	
<b>2. IDENTIFICAÇÃO DA PROPRIEDADE OU POSSE</b>		
DENOMINAÇÃO DA PROPRIEDADE: <u>Fazenda Santana</u>		
ÁREA TOTAL DA PROPRIEDADE (ha): <u>20 HA</u>	MÓDULOS FISCAIS DA PROPRIEDADE:	COMARCA: <u>Corinto</u>
DESCRIÇÃO DO CROQUI DE ACESSO À SEDE DA PROPRIEDADE OU POSSE (figura em anexo):		
LOCALIZAÇÃO DA PROPRIEDADE		
MUNICÍPIO: <u>Corinto</u>	BACIA HIDROGRÁFICA: <u>Rio Bicudo</u>	SUB-BACIA: <u>Rio Santana</u>
<b>3. PONTOS GEORREFERENCIADOS (Projeção UTM, DATUM HORIZONTAL SAD-1969)</b>		
3.1. Sede da propriedade	Latitude:	Longitude:
<b>4. IDENTIFICAÇÃO DO TÉCNICO</b>		
Assinatura: <u>[Assinatura]</u>	Nome: <u>Orlando F. Nunes</u>	
Formação Profissional: <u>TÉCNICO AMBIENTAL</u>		
5. O proprietário tem conhecimento de práticas de recuperação ambiental?	6. O proprietário tem interesse em realizar a recuperação de área degradada?	
<input checked="" type="checkbox"/> SIM <input type="checkbox"/> NÃO (breve explicação)	<input checked="" type="checkbox"/> SIM <input type="checkbox"/> NÃO	
<b>7. Assinatura do Requerente (proprietário ou posseiro):</b>		
Data: <u>13/06/2013</u>		<u>[Assinatura]</u>
AO ADERIR AO PROJETO DE RECUPERAÇÃO AMBIENTAL DA BACIA DO RIO BICUDO O REQUERENTE SE COMPROMETE A APOIAR AS AÇÕES DOS TÉCNICOS CONTRATADOS EM CAMPO E AJUDAR EM VISITAS ORIENTADAS, QUANDO POSSÍVEL.		
SIM <input checked="" type="checkbox"/>		NÃO <input type="checkbox"/>



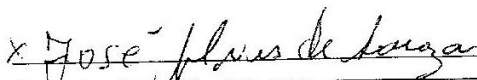
Proprietário ou Possreiro:	Nome da Propriedade:	Coordenadas UTM da sede		Município:
		X:	Y:	
José Alberto	Montana	7943149	524229	Leirito

Proposta/Metodologia de Recuperação 1:	Proposta/Metodologia de Recuperação 2:	Proposta/Metodologia de Recuperação 3:	...	...	Proposta/Metodologia de Recuperação 'n':
--	--	--	-----	-----	--

<b>Número de barraginhas propostas:</b>					
Coordenadas UTM:					
Barraginha 01 -	(X: <del>7943294</del> )	(Y: <del>524554</del> )	Bar 4	X: 7942956	Y: 523962
Barraginha 02 -	(X: <del>7943378</del> )	(Y: <del>524536</del> )	Bar 5	X: 7943004	Y: 523999
Barraginha n' -	(X: <del>7943046</del> )	(Y: <del>524298</del> )	Bar 6	X: 7942933	Y: 523993
			Bar 7	X: 7943026	Y: 524005

CROQUI DA ÁREA C/ SOLUÇÕES PROPOSTAS NA PROPRIEDADE:




Recuperação Ambiental da Bacia do Rio Bicudo		FORMULÁRIO DE CADASTRO
		
REGISTRO DE DADOS PARA ADESAO AO PROJETO DE RECUPERAÇÃO AMBIENTAL DA BACIA HIDROGRÁFICA DO RIO BICUDO		
<b>1. IDENTIFICAÇÃO DO(A) REQUERENTE:</b>		
NOME: JOSÉ ALVES DE SAUDA	PROPRIETÁRIO: <input checked="" type="checkbox"/>	POSSEIRO: <input type="checkbox"/>
APELIDO: ZÉ ALVES		
CPF (Nº):	RG (Nº):	
ENDEREÇO PARA CORRESPONDÊNCIA: FAZENDA NO CORREDO DE CURELLO		
MUNICÍPIO:	CEP: 35790-000	
E-MAIL (se for o caso):	TELEFONE: (38) 9993-5496	
<b>2. IDENTIFICAÇÃO DA PROPRIEDADE OU POSSE</b>		
DENOMINAÇÃO DA PROPRIEDADE: FAZENDA SANTANA		
ÁREA TOTAL DA PROPRIEDADE (ha): 77 HA	MÓDULOS FISCAIS DA PROPRIEDADE:	COMARCA:
DESCRIÇÃO DO CROQUI DE ACESSO À SEDE DA PROPRIEDADE OU POSSE (figura em anexo):		
LOCALIZAÇÃO DA PROPRIEDADE		
MUNICÍPIO: ODONTO	BACIA HIDROGRÁFICA: RIO BICUDO	SUB-BACIA: R.B. SANTANA
<b>3. PONTOS GEORREFERENCIADOS (Projeção UTM, DATUM HORIZONTAL SAD-1969)</b>		
3.1. Sede da propriedade	Latitude:	Longitude:
<b>4. IDENTIFICAÇÃO DO TÉCNICO</b>	Assinatura: 	
	Nome: ANTONIO F. NUNES	
	Formação Profissional: TECNICO AMBIENTAL	
5. O proprietário tem conhecimento de práticas de recuperação ambiental?	6. O proprietário tem interesse em realizar a recuperação de área degradada?	
<input checked="" type="checkbox"/> SIM <input type="checkbox"/> NÃO (breve explicação)	<input checked="" type="checkbox"/> SIM <input type="checkbox"/> NÃO	
<b>7. Assinatura do Requerente (proprietário ou posseiro):</b>		
Data: 13/06/2013		
AO ADERIR AO PROJETO DE RECUPERAÇÃO AMBIENTAL DA BACIA DO RIO BICUDO O REQUERENTE SE COMPROMETE A APOIAR AS AÇÕES DOS TÉCNICOS CONTRATADOS EM CAMPO E AJUDAR EM VISITAS ORIENTADAS, QUANDO POSSÍVEL.		
SIM <input checked="" type="checkbox"/>		NÃO <input type="checkbox"/>

Proprietário ou Possuidor:	Nome da Propriedade:	Coordenadas UTM da sede		Município:
		X:	Y:	
ZE ALVES	Faz. Santana	7941846	523222	Corinto.

Proposta/Metodologia de Recuperação 1:	Proposta/Metodologia de Recuperação 2:	Proposta/Metodologia de Recuperação 3:	...	...	Proposta/Metodologia de Recuperação 'n':
--	--	--	-----	-----	--

**Número de barraginhas propostas:** 3  
**Coordenadas UTM:**  
 Barraginha 01 - (X: 7941644) (Y: 523679) BAR-Nº 4 Xº 7942254 Yº 523673  
 Barraginha 02 - (X: 7941496) (Y: 523723) BAR-Nº 5 Xº 7942407 Yº 523994 + 1 m de altura.  
 Barraginha n' - (X: 7941433) (Y: 523667) BAR-Nº 6 Xº 7942488 Yº 523856 + 1 m de altura.  
 BAR - 7: X: 7941130 Y: 523518

CROQUI DA ÁREA C/ SOLUÇÕES PROPOSTAS NA PROPRIEDADE:

Recuperação Ambiental da Bacia do Rio Bicudo		FORMULÁRIO DE CADASTRO
<b>REGISTRO DE DADOS PARA ADESAO AO PROJETO DE RECUPERAÇÃO AMBIENTAL DA BACIA HIDROGRÁFICA DO RIO BICUDO</b>		
<b>1. IDENTIFICAÇÃO DO(A) REQUERENTE:</b>		
NOME: José Benedito de Lacerda	PROPRIETÁRIO: <input checked="" type="checkbox"/>	POSSEIRO: <input type="checkbox"/>
APELIDO: Lacerda		
CPF (Nº):	RG (Nº):	
ENDEREÇO PARA CORRESPONDÊNCIA: Rua Joaquim Murta, 615, São Geraldo		
MUNICÍPIO: Sete Lagoas	CEP:	
E-MAIL (se for o caso):	TELEFONE: (31) 3771 4596 / 7124 9480	
<b>2. IDENTIFICAÇÃO DA PROPRIEDADE OU POSSE</b>		
DENOMINAÇÃO DA PROPRIEDADE: Fazenda Lacerda		
ÁREA TOTAL DA PROPRIEDADE (ha): 960	MÓDULOS FISCAIS DA PROPRIEDADE:	COMARCA: Felixlândia
DESCRIÇÃO DO CROQUI DE ACESSO A SEDE DA PROPRIEDADE OU POSSE (figura em anexo): MG 259 sentido Felixlândia   Curvelo entrada à esquerda no Km 595 segue mais 09 Km estrada de terra até a rede		
LOCALIZAÇÃO DA PROPRIEDADE		
MUNICÍPIO: Felixlândia	BACIA HIDROGRÁFICA: Rio Bicudo	SUB-BACIA: Alto Bicudo
<b>3. PONTOS GEORREFERENCIADOS (Projeção UTM, DATUM HORIZONTAL SAD-1969)</b>		
3.1. Sede da propriedade	Latitude: 7934006	Longitude: 524865
<b>4. IDENTIFICAÇÃO DO TÉCNICO</b>	Assinatura: <i>Rolivia Emmano</i>	
	Nome: Rolivia Gabriela Emmano de Paula	
	Formação Profissional: Engenharia Hidrica	
5. O proprietário tem conhecimento de práticas de recuperação ambiental?	6. O proprietário tem interesse em realizar a recuperação de área degradada?	
<input checked="" type="checkbox"/> SIM <input type="checkbox"/> NÃO (breve explicação)	<input checked="" type="checkbox"/> SIM <input type="checkbox"/> NÃO	
<b>7. Assinatura do Requerente (proprietário ou posseiro):</b>		
		Data: 25/07/13 
AO ADERIR AO PROJETO DE RECUPERAÇÃO AMBIENTAL DA BACIA DO RIO BICUDO O REQUERENTE SE COMPROMETE A APOIAR AS AÇÕES DOS TÉCNICOS CONTRATADOS EM CAMPO E AJUDAR EM VISITAS ORIENTADAS, QUANDO POSSÍVEL.		
SIM <input checked="" type="checkbox"/>		NÃO <input type="checkbox"/>






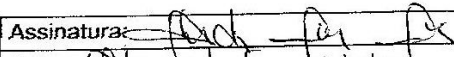
Proprietário ou Possuidor: <i>Jose Benedito</i>	Nome da Propriedade: <i>Faz. Jacunda</i>	Coordenadas UTM da sede		Município: <i>Felizlândia</i>
		X: <i>7934006</i>	Y: <i>524865</i>	

Proposta/Metodologia de Recuperação 1:	Proposta/Metodologia de Recuperação 2:	Proposta/Metodologia de Recuperação 3:	...	...	Proposta/Metodologia de Recuperação n':
--	--	--	-----	-----	---

<b>Número de barraginhas propostas:</b>					
Coordenadas UTM:					
Barraginha 01 -	(X: <i>7933979</i> )	(Y: <i>523182</i> )			
Barraginha 02 -	(X: <i>7934162</i> )	(Y: <i>523816</i> )			
Barraginha n' -	(X: <i>7933976</i> )	(Y: <i>523893</i> )			
<i>B4</i>	X: <i>7933864</i>	Y: <i>523906</i>			



**CROQUI DA ÁREA C/ SOLUÇÕES PROPOSTAS NA PROPRIEDADE:**

B5- X:7933878 Y:524087	B26- X:7934068 Y:523711
B6- X:7934219 Y:524098	B27- X:7933960 Y:523754
B7- X:7934353 Y:524136	B28- X:7933731 Y:523802
B8- X:7934302 Y:524194	B29- X:7933528 Y:523826
B9- X:7934252 Y:524204	B30- X:7933934 Y:523954
B10- X:7934246 Y:524209	B31- X:7933960 Y:524037
B11- X:7934360 Y:524345	B32- X:7934002 Y:524098
B12- X:7933811 Y:524853	B33- X:7934005 Y:523946
B13- X:7933801 Y:524917	B34- X:7934163 Y:523899
B14- X:7933962 Y:525081	B35- X:7934085 Y:524005
B15- X:7933378 Y:523796	B36- X:7934091 Y:524109
B16- X:7933471 Y:523285	B37- X:7934250 Y:523771
B17- X:7933487 Y:523472	B38- X:7934373 Y:523748
B18- X:7933477 Y:523618	B39- X:7934293 Y:523712
B19- X:7933478 Y:523752	B40- X:7934126 Y:524177
B20- X:7933730 Y:523399	B41- X:7934254 Y:524791
B21- X:7933676 Y:523598	B42- X:7934268 Y:524686
B22- X:7933609 Y:523763	B43- X:7934312 Y:524945
B23- X:7933969 Y:523491	B44- X:7934441 Y:524989
B24- X:7933848 Y:523576	B45- X:7934326 Y:524507
B25- X:7933733 Y:523681	B46- X:7934535 Y:524344
	B47- X:7934571 Y:524260
	B48- X:7934606 Y:524183
	B49- X:7934415 Y:524286
	B50- X:7934385 Y:524253

		Recuperação Ambiental da Bacia do Rio Bicudo		FORMULÁRIO DE CADASTRO
REGISTRO DE DADOS PARA ADESÃO AO PROJETO DE RECUPERAÇÃO AMBIENTAL DA BACIA HIDROGRÁFICA DO RIO BICUDO				
<b>1. IDENTIFICAÇÃO DO(A) REQUERENTE:</b>				
NOME: JOSÉ CARLOS BERNARDINO		PROPRIETÁRIO: <input checked="" type="checkbox"/>	POSSEIRO: <input type="checkbox"/>	
APELIDO: ZÉ CARLÃO				
CPF (Nº):		RG (Nº):		
ENDEREÇO PARA CORRESPONDÊNCIA:				
MUNICÍPIO: CORINTO		CEP:		
E-MAIL (se for o caso):		TELEFONE:		
<b>2. IDENTIFICAÇÃO DA PROPRIEDADE OU POSSE</b>				
DENOMINAÇÃO DA PROPRIEDADE: RETIRO FARMACIA TANQUE LAGOA				
ÁREA TOTAL DA PROPRIEDADE (ha): 30 HA		MÓDULOS FISCAIS DA PROPRIEDADE:	COMARCA: CORINTO	
DESCRIÇÃO DO CROQUI DE ACESSO À SEDE DA PROPRIEDADE OU POSSE (figura em anexo):				
LOCALIZAÇÃO DA PROPRIEDADE				
MUNICÍPIO: CORINTO	BACIA HIDROGRÁFICA: RIO BICUDO	SUB-BACIA: COR. RETIRO		
<b>3. PONTOS GEORREFERENCIADOS (Projeção UTM, DATUM HORIZONTAL SAD-1969)</b>				
3.1. Sede da propriedade		Latitude:	Longitude:	
<b>4. IDENTIFICAÇÃO DO TÉCNICO</b>		Assinatura: 		
		Nome: CHANTON F. LUNES		
		Formação Profissional: TÉCNICO AMBIENTAL		
5. O proprietário tem conhecimento de práticas de recuperação ambiental?		6. O proprietário tem interesse em realizar a recuperação de área degradada?		
<input checked="" type="checkbox"/> SIM <input type="checkbox"/> NÃO (breve explicação)		<input checked="" type="checkbox"/> SIM <input type="checkbox"/> NÃO		
<b>7. Assinatura do Requerente (proprietário ou posseiro):</b>				
		Data: 12/06/2013 x José Carlos Bernardino		
AO ADERIR AO PROJETO DE RECUPERAÇÃO AMBIENTAL DA BACIA DO RIO BICUDO O REQUERENTE SE COMPROMETE A APOIAR AS AÇÕES DOS TÉCNICOS CONTRATADOS EM CAMPO E AJUDAR EM VISITAS ORIENTADAS, QUANDO POSSÍVEL.				
		SIM <input checked="" type="checkbox"/> NÃO <input type="checkbox"/>		





Recuperação Ambiental da Bacia do Rio Bicudo		FORMULÁRIO DE CADASTRO
<b>REGISTRO DE DADOS PARA ADESÃO AO PROJETO DE RECUPERAÇÃO AMBIENTAL DA BACIA HIDROGRÁFICA DO RIO BICUDO</b>		
<b>1. IDENTIFICAÇÃO DO(A) REQUERENTE:</b>		
NOME: JOSÉ CARLOS BOASVENTURA	PROPRIETÁRIO: <input checked="" type="checkbox"/>	POSSEIRO: <input type="checkbox"/>
APELLIDO: ZÉ DE BOA		
CPF (Nº):	RG (Nº):	
ENDEREÇO PARA CORRESPONDÊNCIA: RUA JÃO CAPISTRANO Nº 435 BAIRRO DAS INDÚSTRIAS		
MUNICÍPIO: Sete Lagoas	CEP:	
E-MAIL (se for o caso):	TELEFONE: (38) 4032-7999	
<b>2. IDENTIFICAÇÃO DA PROPRIEDADE OU POSSE</b>		
DENOMINAÇÃO DA PROPRIEDADE: FAZENDA CAPINERA		
ÁREA TOTAL DA PROPRIEDADE (ha): 60 HA	MÓDULOS FISCAIS DA PROPRIEDADE:	COMARCA: CORINTO
DESCRIÇÃO DO CROQUI DE ACESSO À SEDE DA PROPRIEDADE OU POSSE (figura em anexo):		
LOCALIZAÇÃO DA PROPRIEDADE		
MUNICÍPIO: CORINTO	BACIA HIDROGRÁFICA: Rio Bicudo	SUB-BACIA: COR. CAPINERA
<b>3. PONTOS GEORREFERENCIADOS (Projeção UTM, DATUM HORIZONTAL SAD-1969)</b>		
3.1. Sede da propriedade	Latitude: 7952230	Longitude: 527438
<b>4. IDENTIFICAÇÃO DO TÉCNICO</b>	Assinatura: 	
	Nome: CLAUDIO F. JONES	
	Formação Profissional: TÉCNICO AMBIENTAL	
5. O proprietário tem conhecimento de práticas de recuperação ambiental?	6. O proprietário tem interesse em realizar a recuperação de área degradada?	
<input checked="" type="checkbox"/> SIM <input type="checkbox"/> NÃO (breve explicação)	<input checked="" type="checkbox"/> SIM <input type="checkbox"/> NÃO	
<b>7. Assinatura do Requerente (proprietário ou posseiro):</b>		
Data: 01/08/2013		
AO ADERIR AO PROJETO DE RECUPERAÇÃO AMBIENTAL DA BACIA DO RIO BICUDO O REQUERENTE SE COMPROMETE A APOIAR AS AÇÕES DOS TÉCNICOS CONTRATADOS EM CAMPO E AJUDAR EM VISITAS ORIENTADAS, QUANDO POSSÍVEL.		
SIM <input checked="" type="checkbox"/>		NÃO <input type="checkbox"/>

Proprietário ou Possuidor:	Nome da Propriedade:	Coordenadas UTM da sede		Município:
		X:	Y:	
José Carlos	Capim Branco	7952230	527438	Leontino

Proposta/Metodologia de Recuperação 1:	Proposta/Metodologia de Recuperação 2:	Proposta/Metodologia de Recuperação 3:	...	...	Proposta/Metodologia de Recuperação n°:

<p><b>Número de barraginhas propostas:</b>  <b>Coordenadas UTM:</b>          Barraginha 01 – (X: 7952792) (Y: 526743)          Barraginha 02 – (X: 7952811) (Y: 527057)          Barraginha n° – (X: 7952716) (Y: 526772)</p>
---

CROQUI DA ÁREA C/ SOLUÇÕES PROPOSTAS NA PROPRIEDADE:

Recuperação Ambiental da Bacia do Rio Bicudo		FORMULÁRIO DE CADASTRO
<b>REGISTRO DE DADOS PARA ADEÇÃO AO PROJETO DE RECUPERAÇÃO AMBIENTAL DA BACIA HIDROGRÁFICA DO RIO BICUDO</b>		
<b>1. IDENTIFICAÇÃO DO(A) REQUERENTE:</b>		
NOME: JOSE FERREIRA DA SILVA	PROPRIETÁRIO: <input checked="" type="checkbox"/>	POSSEIRO: <input type="checkbox"/>
APELIDO: ZÉ FERREIRA		
CPF (Nº):	RG (Nº):	
ENDEREÇO PARA CORRESPONDÊNCIA: LOUSADA DA ROÇA		
MUNICÍPIO: MORRO DA GARÇA	CEP:	
E-MAIL (se for o caso):	TELEFONE:	
<b>2. IDENTIFICAÇÃO DA PROPRIEDADE OU POSSE</b>		
DENOMINAÇÃO DA PROPRIEDADE: FAZENDA MURRINHO		
ÁREA TOTAL DA PROPRIEDADE (ha): 90 HA	MÓDULOS FISCAIS DA PROPRIEDADE:	COMARCA:
DESCRIÇÃO DO CROQUI DE ACESSO À SEDE DA PROPRIEDADE OU POSSE (figura em anexo):		
LOCALIZAÇÃO DA PROPRIEDADE		
MUNICÍPIO: MORRO DA GARÇA	BACIA HIDROGRÁFICA: BICUDO	SUB-BACIA: COR. MORRO
<b>3. PONTOS GEORREFERENCIADOS (Projeção UTM, DATUM HORIZONTAL SAD-1969)</b>		
3.1. Sede da propriedade	Latitude: 7963918	Longitude: 544658
<b>4. IDENTIFICAÇÃO DO TÉCNICO</b>	Assinatura: <i>[Assinatura]</i>	
	Nome: CLAUDIA FERREIRA NUNES	
	Formação Profissional: TÉCNICO AMBIENTAL	
5. O proprietário tem conhecimento de práticas de recuperação ambiental?	6. O proprietário tem interesse em realizar a recuperação de área degradada?	
<input checked="" type="checkbox"/> SIM <input type="checkbox"/> NÃO (breve explicação)	<input checked="" type="checkbox"/> SIM <input type="checkbox"/> NÃO	
<b>7. Assinatura do Requerente (proprietário ou posseiro):</b>		
Data: 11/06/2013 <i>[Assinatura]</i>		
AO ADERIR AO PROJETO DE RECUPERAÇÃO AMBIENTAL DA BACIA DO RIO BICUDO O REQUERENTE SE COMPROMETE A APOIAR AS AÇÕES DOS TÉCNICOS CONTRATADOS EM CAMPO E AJUDAR EM VISITAS ORIENTADAS, QUANDO POSSÍVEL.		
SIM <input checked="" type="checkbox"/> NÃO <input type="checkbox"/>		


Proprietário ou Possuidor:	Nome da Propriedade:	Coordenadas UTM da sede		Município:
		X:	Y:	
José Ferreira da Silva	Faz. Morrinho	7944081	544745	Morro da Garça

Proposta/Metodologia de Recuperação 1:	Proposta/Metodologia de Recuperação 2:	Proposta/Metodologia de Recuperação 3:	...	...	Proposta/Metodologia de Recuperação n':
--	--	--	-----	-----	---

<b>Número de barraginhas propostas:</b> Coordenadas UTM: Barraginha 01 - (X: 7943918 Y: 544658) Barraginha 02 - (X: 7944030 Y: 544725) Barraginha n' - (X: 7944456 Y: 544907) X: 7944232 Y: 544958
---

CROQUI DA ÁREA C/ SOLUÇÕES PROPOSTAS NA PROPRIEDADE:
<p>3 BARRAGINHAS p/ SECURAR ÁGUA QUE VEM DO TERRENO</p> <p>1 BARRAGINHA p/ SECURAR ÁGUA QUE TÁ FOLVENDO POÇO MANUAL (LISTEIRA).</p>



Recuperação Ambiental da Bacia do Rio Bicudo		FORMULÁRIO DE CADASTRO
		
REGISTRO DE DADOS PARA ADESÃO AO PROJETO DE RECUPERAÇÃO AMBIENTAL DA BACIA HIDROGRÁFICA DO RIO BICUDO		
<b>1. IDENTIFICAÇÃO DO(A) REQUERENTE:</b>		
NOME: José Raimundo de Souza	PROPRIETÁRIO: <input checked="" type="checkbox"/>	POSSEIRO: <input type="checkbox"/>
APELIDO: Zé de Pedro		
CPF (Nº):	RG (Nº):	
ENDEREÇO PARA CORRESPONDÊNCIA:		
MUNICÍPIO:	CEP:	
E-MAIL (se for o caso):	TELEFONE: (38) 9870 4201	
<b>2. IDENTIFICAÇÃO DA PROPRIEDADE OU POSSE</b>		
DENOMINAÇÃO DA PROPRIEDADE: Fazenda Mutuca		
ÁREA TOTAL DA PROPRIEDADE (ha): 60	MÓDULOS FISCAIS DA PROPRIEDADE:	COMARCA: Curvelo
DESCRIÇÃO DO CROQUI DE ACESSO À SEDE DA PROPRIEDADE OU POSSE (figura em anexo):		
LOCALIZAÇÃO DA PROPRIEDADE		
MUNICÍPIO: Morro da Garça	BACIA HIDROGRÁFICA: Rio Bicudo	SUB-BACIA: Riacho do Morro
<b>3. PONTOS GEORREFERENCIADOS (Projeção UTM, DATUM HORIZONTAL SAD-1969)</b>		
3.1. Sede da propriedade	Latitude: 7941 579    Longitude: 547 682	
<b>4. IDENTIFICAÇÃO DO TÉCNICO</b>	Assinatura: <i>Rolivia Firmiano</i>	
	Nome: <i>Rolivia Gabriela Firmiano de Paulo</i>	
	Formação Profissional: <i>Engenheira Hidrica</i>	
5. O proprietário tem conhecimento de práticas de recuperação ambiental?	6. O proprietário tem interesse em realizar a recuperação de área degradada?	
<input checked="" type="checkbox"/> SIM <input type="checkbox"/> NÃO (breve explicação)	<input checked="" type="checkbox"/> SIM <input type="checkbox"/> NÃO	
<b>7. Assinatura do Requerente (proprietário ou posseiro):</b>		
Data: 30, 07, 13 <i>x José Raimundo</i>		
AO ADERIR AO PROJETO DE RECUPERAÇÃO AMBIENTAL DA BACIA DO RIO BICUDO O REQUERENTE SE COMPROMETE A APOIAR AS AÇÕES DOS TÉCNICOS CONTRATADOS EM CAMPO E AJUDAR EM VISITAS ORIENTADAS, QUANDO POSSÍVEL.		
SIM <input checked="" type="checkbox"/> NÃO <input type="checkbox"/>		

Proprietário ou Possuidor:	Nome da Propriedade:	Coordenadas UTM da sede		Município:	
		X:	Y:		
João Raimundo	faz. Mutuca	7941579	547682	Morro da Garça	
Proposta/Metodologia de Recuperação 1:	Proposta/Metodologia de Recuperação 2:	Proposta/Metodologia de Recuperação 3:	...	...	Proposta/Metodologia de Recuperação 'n':
<b>Número de barraginhas propostas:</b> Coordenadas UTM: Barraginha 01 – (X: 7941736) (Y: 547670) Barraginha 02 – (X: 7941627) (Y: 547770) Barraginha n' – (X: 7941624) (Y: 547705) B4: X: 7941627 Y: 547770					
<b>CROQUI DA ÁREA C/ SOLUÇÕES PROPOSTAS NA PROPRIEDADE:</b>					

Recuperação Ambiental da Bacia do Rio Bicudo		FORMULÁRIO DE CADASTRO
<b>REGISTRO DE DADOS PARA ADESAO AO PROJETO DE RECUPERAÇÃO AMBIENTAL DA BACIA HIDROGRÁFICA DO RIO BICUDO</b>		
<b>1. IDENTIFICAÇÃO DO(A) REQUERENTE:</b>		
NOME: <i>João Mendes da Cruz</i>	PROPRIETÁRIO: <input checked="" type="checkbox"/>	POSSEIRO: <input type="checkbox"/>
APELIDO:		
CPF (Nº):	RG (Nº):	
ENDEREÇO PARA CORRESPONDÊNCIA: <i>Rua São Geraldo, 76, Serebiá</i>		
MUNICÍPIO: <i>Curvelo</i>	CEP: <i>35.790-000</i>	
E-MAIL (se for o caso):	TELEFONE:	
<b>2. IDENTIFICAÇÃO DA PROPRIEDADE OU POSSE</b>		
DENOMINAÇÃO DA PROPRIEDADE: <i>Sítio Resplendor</i>		
ÁREA TOTAL DA PROPRIEDADE (há): <i>07</i>	MÓDULOS FISCAIS DA PROPRIEDADE:	COMARCA: <i>Curvelo</i>
DESCRIÇÃO DO CROQUI DE ACESSO À SEDE DA PROPRIEDADE OU POSSE (figura em anexo):		
LOCALIZAÇÃO DA PROPRIEDADE		
MUNICÍPIO: <i>Morro da Garça</i>	BACIA HIDROGRÁFICA: <i>Rio Bicudo</i>	SUB-BACIA: <i>Corrego Fruteira</i>
<b>3. PONTOS GEORREFERENCIADOS (Projeção UTM, DATUM HORIZONTAL SAD-1969)</b>		
3.1. Sede da propriedade	Latitude: <i>7932315</i> Longitude: <i>527771</i>	
<b>4. IDENTIFICAÇÃO DO TÉCNICO</b>	Assinatura: <i>Robília Firmiano</i>	
	Nome: <i>Robília Gabriela Firmiano de Paulo</i>	
	Formação Profissional: <i>Engenheira Hidrica</i>	
5. O proprietário tem conhecimento de práticas de recuperação ambiental?	6. O proprietário tem interesse em realizar a recuperação de área degradada?	
<input checked="" type="checkbox"/> SIM <input type="checkbox"/> NÃO (breve explicação)	<input checked="" type="checkbox"/> SIM <input type="checkbox"/> NÃO	
<b>7. Assinatura do Requerente (proprietário ou posseiro):</b>		
		Data: <i>5/07/13</i> <i>João Mendes da Cruz</i>
AO ADERIR AO PROJETO DE RECUPERAÇÃO AMBIENTAL DA BACIA DO RIO BICUDO O REQUERENTE SE COMPROMETE A APOIAR AS AÇÕES DOS TÉCNICOS CONTRATADOS EM CAMPO E AJUDAR EM VISITAS ORIENTADAS, QUANDO POSSÍVEL. <span style="float: right;">SIM <input checked="" type="checkbox"/> NÃO <input type="checkbox"/></span>		

Proprietário ou Posseso:	Nome da Propriedade:	Coordenadas UTM da sede		Município:
		X:	Y:	
José Mendes	Walter Resplanda	7932315	52777	Monro da Garça

Proposta/Metodologia de Recuperação 1:	Proposta/Metodologia de Recuperação 2:	Proposta/Metodologia de Recuperação 3:	...	...	Proposta/Metodologia de Recuperação n':

**Número de barraginhas propostas:**

Coordenadas UTM:

Barraginha 01 - (X: 7932333) (Y: 527871)

Barraginha 02 - (X: 7932407) (Y: 527982)


Barraginha n' - (X: 7932423) (Y: 528296)

B 4 x 7932453 (Y: 528677)

**CROQUI DA ÁREA C/ SOLUÇÕES PROPOSTAS NA PROPRIEDADE:**

B5 - x: 7932451	Y: 528055
B6 - x: 7932440	Y: 528188
B7 - x: 7932414	Y: 528422
B8 - x: 7932417	Y: 528503
B9 - x: 7932438	Y: 528601
B10 - x: 7932499	Y: 528776



Recuperação Ambiental da Bacia do Rio Bicudo		FORMULÁRIO DE CADASTRO
<b>REGISTRO DE DADOS PARA ADESÃO AO PROJETO DE RECUPERAÇÃO AMBIENTAL DA BACIA HIDROGRÁFICA DO RIO BICUDO</b>		
<b>1. IDENTIFICAÇÃO DO(A) REQUERENTE:</b>		
NOME: <u>PLACIO JACQUES MORES</u>	PROPRIETÁRIO: <input checked="" type="checkbox"/>	POSSEIRO: <input type="checkbox"/>
APELIDO:		
CPF (Nº):	RG (Nº):	
ENDEREÇO PARA CORRESPONDÊNCIA: <u>RUA MAR GABRIELAS Nº 75 B. SAROÁ</u>		
MUNICÍPIO: <u>Corvelo</u>	CEP: <u>35790-000</u>	
E-MAIL (se for o caso):	TELEFONE: <u>(35) 9937-3353</u>	
<b>2. IDENTIFICAÇÃO DA PROPRIEDADE OU POSSE</b>		
DENOMINAÇÃO DA PROPRIEDADE: <u>Fazenda Canaã</u>		
ÁREA TOTAL DA PROPRIEDADE (ha): <u>140 HA</u>	MÓDULOS FISCAIS DA PROPRIEDADE:	COMARCA: <u>Corvelo</u>
DESCRIÇÃO DO CROQUI DE ACESSO À SEDE DA PROPRIEDADE OU POSSE (figura em anexo):		
LOCALIZAÇÃO DA PROPRIEDADE		
MUNICÍPIO: <u>Morro da Garça</u>	BACIA HIDROGRÁFICA: <u>Rio Bicudo</u>	SUB-BACIA: <u>Cór. Morro</u>
<b>3. PONTOS GEORREFERENCIADOS (Projeção UTM, DATUM HORIZONTAL SAD-1969)</b>		
3.1. Sede da propriedade	Latitude: <u>7315273</u>	Longitude: <u>544367</u>
<b>4. IDENTIFICAÇÃO DO TÉCNICO</b>	Assinatura: 	
	Nome: <u>CLAYTON F. JONES</u>	
	Formação Profissional: <u>TÉCNICO AMBIENTAL</u>	
5. O proprietário tem conhecimento de práticas de recuperação ambiental?	6. O proprietário tem interesse em realizar a recuperação de área degradada?	
<input checked="" type="checkbox"/> SIM <input type="checkbox"/> NÃO (breve explicação)	<input checked="" type="checkbox"/> SIM <input type="checkbox"/> NÃO	
<b>7. Assinatura do Requerente (proprietário ou posseiro):</b>		
		Data: <u>02 08 2012</u> <input checked="" type="checkbox"/>
AO ADERIR AO PROJETO DE RECUPERAÇÃO AMBIENTAL DA BACIA DO RIO BICUDO O REQUERENTE SE COMPROMETE A APOIAR AS AÇÕES DOS TÉCNICOS CONTRATADOS EM CAMPO E AJUDAR EM VISITAS ORIENTADAS, QUANDO POSSÍVEL.		
SIM <input checked="" type="checkbox"/>		NÃO <input type="checkbox"/>







Proprietário ou Possuidor:	Nome da Propriedade:	Coordenadas UTM da sede		Município:
		X:	Y:	
Juliano	Br. Lamaã	7945279	544367	Morro da Garça

Proposta/Metodologia de Recuperação 1:	Proposta/Metodologia de Recuperação 2:	Proposta/Metodologia de Recuperação 3:	...	...	Proposta/Metodologia de Recuperação 'n':
--	--	--	-----	-----	--

<p><b>Número de barraginhas propostas:</b>          Coordenadas UTM:          Barraginha 01 – (X: 7945290) (Y: 544273)          Barraginha 02 – (X: 7945084) (Y: 541925)          Barraginha n' – (X: 7944674) (Y: 545034)          b4: x: 7945119 y: 544300</p>
--

CROQUI DA ÁREA C/ SOLUÇÕES PROPOSTAS NA PROPRIEDADE:


		<b>Recuperação Ambiental da Bacia do Rio Bicudo</b>	<b>FORMULÁRIO DE CADASTRO</b>
<b>REGISTRO DE DADOS PARA ADESAO AO PROJETO DE RECUPERAÇÃO AMBIENTAL DA BACIA HIDROGRÁFICA DO RIO BICUDO</b>			
<b>1. IDENTIFICAÇÃO DO(A) REQUERENTE:</b>			
NOME: <u>Julio Cesar RACUNDAVICINI</u>		PROPRIETÁRIO: <input checked="" type="checkbox"/>	POSSEIRO: <input type="checkbox"/>
APELIDO: <u>Julio</u>			
CPF (Nº): <u>Julio</u>		RG (Nº):	
ENDEREÇO PARA CORRESPONDÊNCIA: <u>Rua Padre Curvelo N.º 408 - B. TUBIRA</u>			
MUNICÍPIO: <u>Curvelo</u>		CEP: <u>35790000</u>	
E-MAIL (se for o caso):		TELEFONE: <u>(61) 3568-3627</u>	
<b>2. IDENTIFICAÇÃO DA PROPRIEDADE OU POSSE</b>			
DENOMINAÇÃO DA PROPRIEDADE: <u>faz. Novo Horizonte</u>			
ÁREA TOTAL DA PROPRIEDADE (ha): <u>102 HA</u>		MÓDULOS FISCAIS DA PROPRIEDADE:	COMARCA: <u>Curvelo</u>
DESCRIÇÃO DO CROQUI DE ACESSO À SEDE DA PROPRIEDADE OU POSSE (figura em anexo):			
LOCALIZAÇÃO DA PROPRIEDADE			
MUNICÍPIO: <u>MARCO DA CARRA</u>	BACIA HIDROGRÁFICA: <u>Rio Bicudo</u>	SUB-BACIA: <u>Riacho dos Forcos</u>	
<b>3. PONTOS GEORREFERENCIADOS (Projeção UTM, DATUM HORIZONTAL SAD-1969)</b>			
3.1. Sede da propriedade	Latitude: <u>7040248</u>	Longitude: <u>535890</u>	
<b>4. IDENTIFICAÇÃO DO TÉCNICO</b>	Assinatura: 		
	Nome: <u>Clayton A. Nunes</u>		
	Formação Profissional: <u>TECNICO AMBIENTAL</u>		
5. O proprietário tem conhecimento de práticas de recuperação ambiental?		6. O proprietário tem interesse em realizar a recuperação de área degradada?	
<input checked="" type="checkbox"/> SIM <input type="checkbox"/> NÃO (breve explicação)		<input checked="" type="checkbox"/> SIM <input type="checkbox"/> NÃO	
7. Assinatura do Requerente (proprietário ou posseiro):		Data: <u>31/07/2017</u>	
			
AO ADERIR AO PROJETO DE RECUPERAÇÃO AMBIENTAL DA BACIA DO RIO BICUDO O REQUERENTE SE COMPROMETE A APOIAR AS AÇÕES DOS TÉCNICOS CONTRATADOS EM CAMPO E AJUDAR EM VISITAS ORIENTADAS, QUANDO POSSÍVEL.			
<input checked="" type="checkbox"/> SIM		<input type="checkbox"/> NÃO	

Proprietário ou Possseiro:	Nome da Propriedade:	Coordenadas UTM da sede		Município:
		X:	Y:	
Júlio César	Eng. Novo Horizonte	7942248	535840	Menos da Garça

Proposta/Metodologia de Recuperação 1:	Proposta/Metodologia de Recuperação 2:	Proposta/Metodologia de Recuperação 3:	...	...	Proposta/Metodologia de Recuperação 'n':
--	--	--	-----	-----	--

**Número de barraginhas propostas:**  
**Coordenadas UTM:**  
 Barraginha 01 - (X: 535584 ) (Y: 7942406)  
 Barraginha 02 - (X: 535364 ) (Y: 7942469)  
 Barraginha n' - (X: 535249 ) (Y: 7942507)

CROQUI DA ÁREA C/ SOLUÇÕES PROPOSTAS NA PROPRIEDADE:


Recuperação Ambiental da Bacia do Rio Bicudo		FORMULÁRIO DE CADASTRO
		
REGISTRO DE DADOS PARA ADESAO AO PROJETO DE RECUPERAÇÃO AMBIENTAL DA BACIA HIDROGRÁFICA DO RIO BICUDO		
<b>1. IDENTIFICAÇÃO DO(A) REQUERENTE:</b>		
NOME: <u>LUCIANO FREIREDO CAVALO</u>	PROPRIETÁRIO: <input checked="" type="checkbox"/>	POSSEIRO: <input type="checkbox"/>
APELIDO: <u>LUCIANO FREIREDO</u>		
CPF (Nº):	RG (Nº):	
ENDEREÇO PARA CORRESPONDÊNCIA: <u>BARRIO - CENTRO</u> <u>RUA JORNAL DE ASSIS GUIMARÃES Nº 60</u>		
MUNICÍPIO: <u>S. JOSÉ DA LATA (CURVELO)</u>	CEP: <u>35790000</u>	
E-MAIL (se for o caso):	TELEFONE: <u>(38) 9953-0371</u>	
<b>2. IDENTIFICAÇÃO DA PROPRIEDADE OU POSSE</b>		
DENOMINAÇÃO DA PROPRIEDADE: <u>Fazenda Freiteira</u>		
ÁREA TOTAL DA PROPRIEDADE (ha): <u>250 HA</u>	MÓDULOS FISCAIS DA PROPRIEDADE:	COMARCA:
DESCRIÇÃO DO CROQUI DE ACESSO À SEDE DA PROPRIEDADE OU POSSE (figura em anexo):		
LOCALIZAÇÃO DA PROPRIEDADE		
MUNICÍPIO: <u>MOJO DO BAGARÁ</u>	BACIA HIDROGRÁFICA: <u>RIO BICUDO</u>	SUB-BACIA: <u>CR. FREITEIRA</u>
<b>3. PONTOS GEORREFERENCIADOS (Projeção UTM, DATUM HORIZONTAL SAD-1969)</b>		
3.1. Sede da propriedade	Latitude: <u>7939908</u>	Longitude: <u>526557</u>
<b>4. IDENTIFICAÇÃO DO TÉCNICO</b>	Assinatura: <u>[Assinatura]</u>	
	Nome: <u>OLAVTON FERREIRA JUNES</u>	
	Formação Profissional: <u>TÉCNICO AMBIENTAL</u>	
5. O proprietário tem conhecimento de práticas de recuperação ambiental?	6. O proprietário tem interesse em realizar a recuperação de área degradada?	
<input checked="" type="checkbox"/> SIM <input type="checkbox"/> NÃO (breve explicação)	<input checked="" type="checkbox"/> SIM <input type="checkbox"/> NÃO	
<b>7. Assinatura do Requerente (proprietário ou posseiro):</b>		
Data: <u>24/07/2013</u> <u>[Assinatura]</u> <u>proprietário da propriedade</u>		
AO ADERIR AO PROJETO DE RECUPERAÇÃO AMBIENTAL DA BACIA DO RIO BICUDO O REQUERENTE SE COMPROMETE A APOIAR AS AÇÕES DOS TÉCNICOS CONTRATADOS EM CAMPO E AJUDAR EM VISITAS ORIENTADAS, QUANDO POSSÍVEL.		
SIM <input checked="" type="checkbox"/> NÃO <input type="checkbox"/>		

<b>Proprietário ou Possuidor:</b> Luciano Geraldo		<b>Nome da Propriedade:</b> Faz. Frutosa		<b>Coordenadas UTM da sede</b>		<b>Município:</b> Morro da Garça
		X:	Y:			
		7953308	526557			
<b>Proposta/Metodologia de Recuperação 1:</b>	<b>Proposta/Metodologia de Recuperação 2:</b>	<b>Proposta/Metodologia de Recuperação 3:</b>	...	...	<b>Proposta/Metodologia de Recuperação 'n':</b>	
<b>Número de barraginhas propostas:</b> Coordenadas UTM: 7953729 526343 Barraginha 01 – (X: <del>79499</del> (Y: <del>614000</del> )) Fotos: 3285 A 3289 Barraginha 02 – (X: <del>793384</del> (Y: <del>526225</del> )) Fotos: 3290 A 3294 Barraginha n' – (X: <del>7934342</del> (Y: <del>526173</del> )) Fotos: 3295 A 3299						
<b>CROQUI DA ÁREA C/ SOLUÇÕES PROPOSTAS NA PROPRIEDADE:</b>						



Recuperação Ambiental da Bacia do Rio Bicudo		FORMULÁRIO DE CADASTRO
<b>REGISTRO DE DADOS PARA ADESAO AO PROJETO DE RECUPERAÇÃO AMBIENTAL DA BACIA HIDROGRÁFICA DO RIO BICUDO</b>		
<b>1. IDENTIFICAÇÃO DO(A) REQUERENTE:</b>		
NOME: Luiz Antônio de S. Beaventura	PROPRIETÁRIO: <input checked="" type="checkbox"/>	POSSEIRO: <input type="checkbox"/>
APELIDO: Luiz de Tioz Boa		
CPF (Nº):	RG (Nº):	
ENDEREÇO PARA CORRESPONDÊNCIA: Rua Olegário Maciel, 175, Bela Vista		
MUNICÍPIO: Curvelo	CEP: 35.790-000	
E-MAIL (se for o caso):	TELEFONE:	
<b>2. IDENTIFICAÇÃO DA PROPRIEDADE OU POSSE</b>		
DENOMINAÇÃO DA PROPRIEDADE: Fazenda Ribirão do Lago		
ÁREA TOTAL DA PROPRIEDADE (ha): 124	MÓDULOS FISCAIS DA PROPRIEDADE:	COMARCA:
DESCRIÇÃO DO CROQUI DE ACESSO À SEDE DA PROPRIEDADE OU POSSE (figura em anexo):		
LOCALIZAÇÃO DA PROPRIEDADE		
MUNICÍPIO: Morno da Garça	BACIA HIDROGRÁFICA: Rio Bicudo	SUB-BACIA: Riacho dos Porcos
<b>3. PONTOS GEORREFERENCIADOS (Projeção UTM, DATUM HORIZONTAL SAD-1969)</b>		
3.1. Sede da propriedade	Latitude: 7942,666	Longitude: 536,932
<b>4. IDENTIFICAÇÃO DO TÉCNICO</b>	Assinatura: <i>Rafaela Firmiano</i>	
	Nome: Rafaela Gabriela Firmiano de Paula	
	Formação Profissional: Engenharia Hidráulica	
5. O proprietário tem conhecimento de práticas de recuperação ambiental?	6. O proprietário tem interesse em realizar a recuperação de área degradada?	
<input checked="" type="checkbox"/> SIM <input type="checkbox"/> NÃO (breve explicação)	<input checked="" type="checkbox"/> SIM <input type="checkbox"/> NÃO	
<b>7. Assinatura do Requerente (proprietário ou posseiro):</b>		
Data: 01/08/13		<i>Beaventura</i>
AO ADERIR AO PROJETO DE RECUPERAÇÃO AMBIENTAL DA BACIA DO RIO BICUDO O REQUERENTE SE COMPROMETE A APOIAR AS AÇÕES DOS TÉCNICOS CONTRATADOS EM CAMPO E AJUDAR EM VISITAS ORIENTADAS, QUANDO POSSÍVEL.		
SIM <input checked="" type="checkbox"/>		NÃO <input type="checkbox"/>

<b>Proprietário ou Possuidor:</b> Lucy Antonio	<b>Nome da Propriedade:</b> Faz. Rileirão	<b>Coordenadas UTM da sede</b> X: 7942666 Y: 536933		<b>Município:</b> Momo da Garça
Proposta/Metodologia de Recuperação 1:	Proposta/Metodologia de Recuperação 2:	Proposta/Metodologia de Recuperação 3:	...	Proposta/Metodologia de Recuperação 'n':
<b>Número de barraginhas propostas:</b> Coordenadas UTM: Barraginha 01 - (X: 7942860) (Y: 537152) Barraginha 02 - (X: 7942888) (Y: 537110) Barraginha n' - (X: 7943021) (Y: 537093) B 4 X: 7943159 Y: 537115				
<b>CROQUI DA ÁREA C/ SOLUÇÕES PROPOSTAS NA PROPRIEDADE:</b>				
B5 - X: 7943290 Y: 537223				

		Recuperação Ambiental da Bacia do Rio Bicudo		FORMULÁRIO DE CADASTRO
<b>REGISTRO DE DADOS PARA ADEÇÃO AO PROJETO DE RECUPERAÇÃO AMBIENTAL DA BACIA HIDROGRÁFICA DO RIO BICUDO</b>				
<b>1. IDENTIFICAÇÃO DO(A) REQUERENTE:</b>				
NOME: <i>Luiz Fernando de A. Pereira</i>		PROPRIETÁRIO: <input checked="" type="checkbox"/>	POSSEIRO: <input type="checkbox"/>	
APELIDO: <i>Luizinho</i>				
CPF (Nº):		RG (Nº):		
ENDEREÇO PARA CORRESPONDÊNCIA: <i>Rua Cruzino do Sul, 262, Novo Progresso</i>				
MUNICÍPIO: <i>Cordagem</i>		CEP: <i>32.115-170</i>		
E-MAIL (se for o caso):		TELEFONE:		
<b>2. IDENTIFICAÇÃO DA PROPRIEDADE OU POSSE</b>				
DENOMINAÇÃO DA PROPRIEDADE: <i>Fazenda Canaã</i>				
ÁREA TOTAL DA PROPRIEDADE (ha): <i>30</i>		MÓDULOS FISCAIS DA PROPRIEDADE:		COMARCA: <i>Corinto</i>
DESCRIÇÃO DO CROQUI DE ACESSO À SEDE DA PROPRIEDADE OU POSSE (figura em anexo):				
LOCALIZAÇÃO DA PROPRIEDADE				
MUNICÍPIO: <i>Corinto</i>	BACIA HIDROGRÁFICA: <i>Bicudo</i>		SUB-BACIA: <i>Capivara</i>	
<b>3. PONTOS GEORREFERENCIADOS (Projeção UTM, DATUM HORIZONTAL SAD-1969)</b>				
3.1. Sede da propriedade		Latitude: <i>7953849</i> Longitude: <i>515698</i>		
<b>4. IDENTIFICAÇÃO DO TÉCNICO</b>		Assinatura: <i>Robelia Liriano</i>		
		Nome: <i>Robelia Gabriela Liriano de Paulo</i>		
		Formação Profissional: <i>Engenheira Hidrica</i>		
5. O proprietário tem conhecimento de práticas de recuperação ambiental? <input checked="" type="checkbox"/> SIM <input type="checkbox"/> NÃO (breve explicação)		6. O proprietário tem interesse em realizar a recuperação de área degradada? <input checked="" type="checkbox"/> SIM <input checked="" type="checkbox"/> NÃO		
7. Assinatura do Requerente (proprietário ou posseiro):		Data: <i>10/06/13</i>		
AO ADERIR AO PROJETO DE RECUPERAÇÃO AMBIENTAL DA BACIA DO RIO BICUDO O REQUERENTE SE COMPROMETE A APOIAR AS AÇÕES DOS TÉCNICOS CONTRATADOS EM CAMPO E AJUDAR EM VISITAS ORIENTADAS, QUANDO POSSÍVEL.				
		SIM <input checked="" type="checkbox"/>		NÃO <input type="checkbox"/>

Proprietário ou Possuidor: <i>Wiz</i>	Nome da Propriedade: <i>faz. Lameã</i>	Coordenadas UTM da sede		Município: <i>Coentro</i>
		X: <i>7953849</i>	Y: <i>515698</i>	




Proposta/Metodologia de Recuperação 1:	Proposta/Metodologia de Recuperação 2:	Proposta/Metodologia de Recuperação 3:	...	...	Proposta/Metodologia de Recuperação 'n':
--	--	--	-----	-----	--

<b>Número de barraginhas propostas:</b> Coordenadas UTM: Barraginha 01 – (X: <i>7953840</i> ) (Y: <i>515652</i> ) Barraginha 02 – (X: <i>7954014</i> ) (Y: <i>515468</i> ) Barraginha n' – (X: _____) (Y: _____)					
--	--	--	--	--	--

*nascente x = 7953879 / y = 515702*

<b>CROQUI DA ÁREA C/ SOLUÇÕES PROPOSTAS NA PROPRIEDADE:</b>



Recuperação Ambiental da Bacia do Rio Bicudo		FORMULÁRIO DE CADASTRO
		
REGISTRO DE DADOS PARA ADESÃO AO PROJETO DE RECUPERAÇÃO AMBIENTAL DA BACIA HIDROGRÁFICA DO RIO BICUDO		
<b>1. IDENTIFICAÇÃO DO(A) REQUERENTE:</b>		
NOME: <u>MARCELO ALVES COELHO</u>	PROPRIETÁRIO: <input checked="" type="checkbox"/>	POSSEIRO: <input type="checkbox"/>
APELIDO: <u>MESSIAS</u>		
CPF (Nº):	RG (Nº):	
ENDEREÇO PARA CORRESPONDÊNCIA:		
MUNICÍPIO: <u>COENTO</u>	CEP: <u>39200000</u>	
E-MAIL (se for o caso):	TELEFONE: <u>(38) 4954-0363</u>	
<b>2. IDENTIFICAÇÃO DA PROPRIEDADE OU POSSE</b>		
DENOMINAÇÃO DA PROPRIEDADE: <u>Faz. REQUISIRO</u>		
ÁREA TOTAL DA PROPRIEDADE (ha): <u>150 HA</u>	MÓDULOS FISCAIS DA PROPRIEDADE:	COMARCA: <u>COENTO</u>
DESCRIÇÃO DO CROQUI DE ACESSO À SEDE DA PROPRIEDADE OU POSSE (figura em anexo):		
LOCALIZAÇÃO DA PROPRIEDADE		
MUNICÍPIO: <u>COENTO</u>	BACIA HIDROGRÁFICA: <u>RIO BICUDO</u>	SUB-BACIA: <u>RIB. SANTANA</u>
<b>3. PONTOS GEORREFERENCIADOS (Projeção UTM, DATUM HORIZONTAL SAD-1969)</b>		
3.1. Sede da propriedade	Latitude:	Longitude:
<b>4. IDENTIFICAÇÃO DO TÉCNICO</b>		
Assinatura: 	Nome: <u>OLAVTON NUNES</u>	
Formação Profissional: <u>TECNICO AMBIENTAL</u>		
5. O proprietário tem conhecimento de práticas de recuperação ambiental?	6. O proprietário tem interesse em realizar a recuperação de área degradada?	
<input checked="" type="checkbox"/> SIM <input type="checkbox"/> NÃO (breve explicação)	<input checked="" type="checkbox"/> SIM <input type="checkbox"/> NÃO	
<b>7. Assinatura do Requerente (proprietário ou posseiro):</b>		
Data: <u>17/06/2013</u>		
AO ADERIR AO PROJETO DE RECUPERAÇÃO AMBIENTAL DA BACIA DO RIO BICUDO O REQUERENTE SE COMPROMETE A APOIAR AS AÇÕES DOS TÉCNICOS CONTRATADOS EM CAMPO E AJUDAR EM VISITAS ORIENTADAS, QUANDO POSSÍVEL.		
SIM <input checked="" type="checkbox"/>		NÃO <input type="checkbox"/>



Proprietário ou Possuidor:	Nome da Propriedade:	Coordenadas UTM da sede		Município:
		X:	Y:	
Mamede Alentejo	Fazenda Pequena	7944317	524926	Beiriz

Proposta/Metodologia de Recuperação 1:	Proposta/Metodologia de Recuperação 2:	Proposta/Metodologia de Recuperação 3:	...	...	Proposta/Metodologia de Recuperação 'n':
--	--	--	-----	-----	--

<p><b>Número de barraginhas propostas:</b>          Coordenadas UTM:          Barraginha 01 – (X: 7944580) (Y: 525523)          Barraginha 02 – (X: 7944473) (Y: 525518)          Barraginha n' – (X: 794533) (Y: 525523)</p>
---

<b>CROQUI DA ÁREA C/ SOLUÇÕES PROPOSTAS NA PROPRIEDADE:</b>



Recuperação Ambiental da Bacia do Rio Bicudo		FORMULÁRIO DE CADASTRO
<b>CBH RIO DAS VELHAS</b>		
<b>REGISTRO DE DADOS PARA ADESÃO AO PROJETO DE RECUPERAÇÃO AMBIENTAL DA BACIA HIDROGRÁFICA DO RIO BICUDO</b>		
<b>1. IDENTIFICAÇÃO DO(A) REQUERENTE:</b>		
NOME: <i>Marcelino Fernandes da Silveira</i>	PROPRIETÁRIO: <input checked="" type="checkbox"/>	POSSEIRO: <input type="checkbox"/>
APELIDO: <i>Marcelino Gato</i>		
CPF (Nº):	RG (Nº):	
ENDEREÇO PARA CORRESPONDÊNCIA:		
MUNICÍPIO:	CEP:	
E-MAIL (se for o caso):	TELEFONE: <i>(38) 9930 7549</i>	
<b>2. IDENTIFICAÇÃO DA PROPRIEDADE OU POSSE</b>		
DENOMINAÇÃO DA PROPRIEDADE: <i>Sítio Paraíso</i>		
ÁREA TOTAL DA PROPRIEDADE (ha): <i>23</i>	MÓDULOS FISCAIS DA PROPRIEDADE:	COMARCA:
DESCRIÇÃO DO CROQUI DE ACESSO À SEDE DA PROPRIEDADE OU POSSE (figura em anexo):		
LOCALIZAÇÃO DA PROPRIEDADE		
MUNICÍPIO: <i>Morro da Garça</i>	BACIA HIDROGRÁFICA: <i>Rio Bicudo</i>	SUB-BACIA: <i>Alto Rio Bicudo</i>
<b>3. PONTOS GEORREFERENCIADOS (Projeção UTM, DATUM HORIZONTAL SAD-1969)</b>		
3.1. Sede da propriedade	Latitude: <i>7910639</i>	Longitude: <i>531337</i>
<b>4. IDENTIFICAÇÃO DO TÉCNICO</b>	Assinatura: <i>Patricia Firmiano</i>	
	Nome: <i>Patricia Gabriela Firmiano de Paulo</i>	
	Formação Profissional: <i>Engenharia Hidrica</i>	
5. O proprietário tem conhecimento de práticas de recuperação ambiental? <input checked="" type="checkbox"/> SIM <input type="checkbox"/> NÃO (breve explicação)	6. O proprietário tem interesse em realizar a recuperação de área degradada? <input checked="" type="checkbox"/> SIM <input type="checkbox"/> NÃO	
7. Assinatura do Requerente (proprietário ou posseiro): Data: <i>31/07/13</i> <i>Marcelino Fernandes</i>		
AO ADERIR AO PROJETO DE RECUPERAÇÃO AMBIENTAL DA BACIA DO RIO BICUDO O REQUERENTE SE COMPROMETE A APOIAR AS AÇÕES DOS TÉCNICOS CONTRATADOS EM CAMPO E AJUDAR EM VISITAS ORIENTADAS, QUANDO POSSÍVEL. SIM <input checked="" type="checkbox"/> NÃO <input type="checkbox"/>		

Proprietário ou Possuidor: <i>Marcelino Fernandes</i>	Nome da Propriedade: <i>Ditão Barão</i>	Coordenadas UTM da sede		Município: <i>Momo da Graça</i>
		X: <i>7940639</i>	Y: <i>531327</i>	

Proposta/Metodologia de Recuperação 1:	Proposta/Metodologia de Recuperação 2:	Proposta/Metodologia de Recuperação 3:	...	...	Proposta/Metodologia de Recuperação n':
--	--	--	-----	-----	---

**Número de barraginhas propostas:**  
**Coordenadas UTM:**  
 Barraginha 01 - (x: *7940607*) (y: *531392*)  
 Barraginha 02 - (x: *7940722*) (y: *531382*)  
 Barraginha n' - (x: *7940697*) (y: *531382*)  
 B 4 - (x: *7940752*) (y: *531391*)

CROQUI DA ÁREA C/ SOLUÇÕES PROPOSTAS NA PROPRIEDADE:	
B5-x: <i>7940582</i>	Y: <i>531398</i>
B6-x: <i>7940669</i>	Y: <i>531407</i>
B7-x: <i>7940654</i>	Y: <i>531421</i>
B8-x: <i>7940631</i>	Y: <i>531445</i>
B9-x: <i>7940678</i>	Y: <i>531447</i>
B10-x: <i>7940615</i>	Y: <i>531469</i>
B11-x: <i>7940657</i>	Y: <i>531465</i>
B12-x: <i>7940643</i>	Y: <i>531489</i>
B13-x: <i>7940723</i>	Y: <i>531470</i>

		Recuperação Ambiental da Bacia do Rio Bicudo		FORMULÁRIO DE CADASTRO
REGISTRO DE DADOS PARA ADESAO AO PROJETO DE RECUPERAÇÃO AMBIENTAL DA BACIA HIDROGRÁFICA DO RIO BICUDO				
<b>1. IDENTIFICAÇÃO DO(A) REQUERENTE:</b>				
NOME: <u>MARCIO JOSÉ DASILVAMARIZ</u>		PROPRIETÁRIO: <input checked="" type="checkbox"/>	POSSEIRO: <input type="checkbox"/>	
APELIDO: <u>MARCIO</u>				
CPF (Nº):		RG (Nº):		
ENDEREÇO PARA CORRESPONDÊNCIA: <u>RUA CARLOS VRESCIA Nº 300 B. ALVARENGA</u>				
MUNICÍPIO: <u>COENTO</u>		CEP: <u>39200000</u>		
E-MAIL (se for o caso):		TELEFONE: <u>(38) 99520540</u>		
<b>2. IDENTIFICAÇÃO DA PROPRIEDADE OU POSSE</b>				
DENOMINAÇÃO DA PROPRIEDADE: <u>TANQUE DA LAGOA</u>				
ÁREA TOTAL DA PROPRIEDADE (ha): <u>15 HA</u>		MÓDULOS FISCAIS DA PROPRIEDADE:	COMARCA: <u>COENTO</u>	
DESCRIÇÃO DO CROQUI DE ACESSO À SEDE DA PROPRIEDADE OU POSSE (figura em anexo):				
LOCALIZAÇÃO DA PROPRIEDADE				
MUNICÍPIO: <u>COENTO</u>	BACIA HIDROGRÁFICA: <u>RIO BICUDO</u>	SUB-BACIA: <u>LÓR. CAPINZAL</u>		
<b>3. PONTOS GEORREFERENCIADOS (Projeção UTM, DATUM HORIZONTAL SAD-1969)</b>				
3.1. Sede da propriedade		Latitude: <u>7950794</u>	Longitude: <u>523497</u>	
<b>4. IDENTIFICAÇÃO DO TÉCNICO</b>		Assinatura: 		
		Nome: <u>CLAYTON F. RIBEIRO</u>		
		Formação Profissional: <u>TECNICO AMBIENTAL</u>		
5. O proprietário tem conhecimento de práticas de recuperação ambiental?		6. O proprietário tem interesse em realizar a recuperação de área degradada?		
<input checked="" type="checkbox"/> SIM <input type="checkbox"/> NÃO (breve explicação)		<input checked="" type="checkbox"/> SIM <input type="checkbox"/> NÃO		
<b>7. Assinatura do Requerente (proprietário ou posseiro):</b>				
		Data: <u>00/10/2013</u>	<u>Marcio José dasilvamariz</u>	
AO ADERIR AO PROJETO DE RECUPERAÇÃO AMBIENTAL DA BACIA DO RIO BICUDO O REQUERENTE SE COMPROMETE A APOIAR AS AÇÕES DOS TÉCNICOS CONTRATADOS EM CAMPO E AJUDAR EM VISITAS ORIENTADAS, QUANDO POSSÍVEL.				
		SIM <input checked="" type="checkbox"/> NÃO <input type="checkbox"/>		

<b>Proprietário ou Possuidor:</b> Mário	<b>Nome da Propriedade:</b> Tanque Lagoa	<b>Coordenadas UTM da sede</b> X: 7950794 Y: 523497		<b>Município:</b> Corumbá	
Proposta/Metodologia de Recuperação 1:	Proposta/Metodologia de Recuperação 2:	Proposta/Metodologia de Recuperação 3:	...	...	Proposta/Metodologia de Recuperação n°:
<b>Número de barraginhas propostas:</b>					
<b>Coordenadas UTM:</b>					
Barraginha 01 - (X: 7951176) (Y: 523339) BAR 4 X° 7951065 Y° 523299					
Barraginha 02 - (X: 7951143) (Y: 523334) BAR 5 X° 7950863 Y° 523213					
Barraginha n° - (X: 7951112) (Y: 523317) BAR 6 X° 7950768 Y° 523214					
<b>CROQUI DA ÁREA C/ SOLUÇÕES PROPOSTAS NA PROPRIEDADE:</b>					
<p>BAR 7 X° 7950618 Y° 523101</p> <p>BAR 8 X° 7950453 Y° 523015</p> <p>BAR 9 X° 7950263 Y° 523043</p>					



Recuperação Ambiental da Bacia do Rio Bicudo		FORMULÁRIO DE CADASTRO
<b>REGISTRO DE DADOS PARA ADESÃO AO PROJETO DE RECUPERAÇÃO AMBIENTAL DA BACIA HIDROGRÁFICA DO RIO BICUDO</b>		
<b>1. IDENTIFICAÇÃO DO(A) REQUERENTE:</b>		
NOME: <u>MARCO VINÍCIOS FERREIRAS</u>	PROPRIETÁRIO: <input checked="" type="checkbox"/>	POSSEIRO: <input type="checkbox"/>
APELIDO: <u>✓</u>		
CPF (Nº): <u>430.491.926-15</u>	RG (Nº): <u>M.2.105.904 - PC-MG</u>	
ENDEREÇO PARA CORRESPONDÊNCIA: <u>✓ B. VIOLETA DE MELO, 290 - ALÍPIO DE MELO</u>		
MUNICÍPIO: <u>✓ BELO HORIZONTE</u>	CEP: <u>✓ 30.820-650</u>	
E-MAIL (se for o caso): <u>marcosviniciosaia.com.br</u>	TELEFONE: <u>✓ 8855-0648 - 3474.3396</u>	
<b>2. IDENTIFICAÇÃO DA PROPRIEDADE OU POSSE</b>		
DENOMINAÇÃO DA PROPRIEDADE: <u>fazenda Jacobina</u>		
ÁREA TOTAL DA PROPRIEDADE (ha): <u>✓ 150</u>	MÓDULOS FISCAIS DA PROPRIEDADE:	COMARCA:
DESCRIÇÃO DO CROQUI DE ACESSO À SEDE DA PROPRIEDADE OU POSSE (figura em anexo):		
LOCALIZAÇÃO DA PROPRIEDADE		
MUNICÍPIO: <u>Belem</u>	BACIA HIDROGRÁFICA: <u>Bicudo</u>	SUB-BACIA: <u>Cór. Jacobina</u>
<b>3. PONTOS GEORREFERENCIADOS (Projeção UTM, DATUM HORIZONTAL SAD-1969)</b>		
3.1. Sede da propriedade	Latitude:	Longitude:
<b>4. IDENTIFICAÇÃO DO TÉCNICO</b>	Assinatura: <u>[Assinatura]</u>	
	Nome: <u>CLAYTON F. NUNES</u>	
	Formação Profissional: <u>TÉCNICO AMBIENTAL</u>	
5. O proprietário tem conhecimento de práticas de recuperação ambiental?	6. O proprietário tem interesse em realizar a recuperação de área degradada?	
<input checked="" type="checkbox"/> SIM <input type="checkbox"/> NÃO (breve explicação)	<input checked="" type="checkbox"/> SIM <input type="checkbox"/> NÃO	
<b>7. Assinatura do Requerente (proprietário ou posseiro):</b>		
Data: <u>13/08/2013</u>		<u>✓ Marcos Vinícius de Souza</u>
AO ADERIR AO PROJETO DE RECUPERAÇÃO AMBIENTAL DA BACIA DO RIO BICUDO O REQUERENTE SE COMPROMETE A APOIAR AS AÇÕES DOS TÉCNICOS CONTRATADOS EM CAMPO E AJUDAR EM VISITAS ORIENTADAS, QUANDO POSSÍVEL.		
SIM <input checked="" type="checkbox"/>		NÃO <input type="checkbox"/>

Proprietário ou Possuidor:	Nome da Propriedade:	Coordenadas UTM da sede		Município:
		X:	Y:	
Marcelo Vinícius	faz. Jardim	—	—	Corinto


Proposta/Metodologia de Recuperação 1:	Proposta/Metodologia de Recuperação 2:	Proposta/Metodologia de Recuperação 3:	...	...	Proposta/Metodologia de Recuperação 'n':
---	---	---	-----	-----	---

**Número de barraginhas propostas:**  
 Coordenadas UTM:  
 Barraginha 01 – (X: 7940043 Y: 524791)  
 Barraginha 02 – (X: 7940174 Y: 525046) + ~~7940174 Y: 525046~~  
 Barraginha n' – (X: 7940185 Y: 525243)  
 Bar: 4º X: 7940074 Y: 525089

**CROQUI DA ÁREA C/ SOLUÇÕES PROPOSTAS NA PROPRIEDADE:**

Bar. 5º X: 7940053 Y: 525055

Propriedade sem sede.

		Recuperação Ambiental da Bacia do Rio Bicudo		FORMULÁRIO DE CADASTRO
REGISTRO DE DADOS PARA ADESÃO AO PROJETO DE RECUPERAÇÃO AMBIENTAL DA BACIA HIDROGRÁFICA DO RIO BICUDO				
<b>1. IDENTIFICAÇÃO DO(A) REQUERENTE:</b>				
NOME: <i>Maria Amália P. de Brito</i>		PROPRIETÁRIO: <input checked="" type="checkbox"/>	POSSEIRO: <input type="checkbox"/>	
APELIDO: <i>esposa do Zé Peixe</i>				
CPF (Nº):		RG (Nº):		
ENDEREÇO PARA CORRESPONDÊNCIA: <i>Correio de Corinto</i>				
MUNICÍPIO: <i>Corinto</i>		CEP:		
E-MAIL (se for o caso):		TELEFONE: <i>(38) 98314098</i>		
<b>2. IDENTIFICAÇÃO DA PROPRIEDADE OU POSSE</b>				
DENOMINAÇÃO DA PROPRIEDADE: <i>Fazenda Riachinho</i>				
ÁREA TOTAL DA PROPRIEDADE (ha): <i>5</i>		MÓDULOS FISCAIS DA PROPRIEDADE:		COMARCA:
DESCRIÇÃO DO CROQUI DE ACESSO A SEDE DA PROPRIEDADE OU POSSE (figura em anexo):				
LOCALIZAÇÃO DA PROPRIEDADE				
MUNICÍPIO:		BACIA HIDROGRÁFICA:		SUB-BACIA: <i>Capivara</i>
<b>3. PONTOS GEORREFERENCIADOS (Projeção UTM, DATUM HORIZONTAL SAD-1969)</b>				
3.1. Sede da propriedade		Latitude: <i>1957549</i>		Longitude: <i>520057</i>
<b>4. IDENTIFICAÇÃO DO TÉCNICO</b>		Assinatura: <i>Robilia Firmigano</i>		
		Nome: <i>Robilia Gabriela Firmigano de Paulo</i>		
		Formação Profissional: <i>Engenheira Hidráulica</i>		
5. O proprietário tem conhecimento de práticas de recuperação ambiental?		6. O proprietário tem interesse em realizar a recuperação de área degradada?		
<input checked="" type="checkbox"/> SIM <input type="checkbox"/> NÃO (breve explicação)		<input checked="" type="checkbox"/> SIM <input type="checkbox"/> NÃO		
<b>7. Assinatura do</b>				
Requerente (proprietário ou posseiro):		Data: <i>12/06/13</i> <i>Maria Amália</i>		
AO ADERIR AO PROJETO DE RECUPERAÇÃO AMBIENTAL DA BACIA DO RIO BICUDO O REQUERENTE SE COMPROMETE A APOIAR AS AÇÕES DOS TÉCNICOS CONTRATADOS EM CAMPO E AJUDAR EM VISITAS ORIENTADAS, QUANDO POSSÍVEL.				
		SIM <input checked="" type="checkbox"/>		NÃO <input type="checkbox"/>


Proprietário ou Possuidor:	Nome da Propriedade:	Coordenadas UTM da sede		Município:
Maria Amália	Fazenda Ruchinho	X: 795 7549	Y: 520057	Corinto

Proposta/Metodologia de Recuperação 1:	Proposta/Metodologia de Recuperação 2:	Proposta/Metodologia de Recuperação 3:	...	...	Proposta/Metodologia de Recuperação 'n':
--	--	--	-----	-----	--

**Número de barraginhas propostas:**  
 Coordenadas UTM:  
 Barraginha 01 – (X: 7957417) (Y: 520154)  
 Barraginha 02 – (X: 7957474) (Y: 520074)  
 Barraginha n' – (X: ) (Y: )

**CROQUI DA ÁREA C/ SOLUÇÕES PROPOSTAS NA PROPRIEDADE:**



		<b>Recuperação Ambiental da Bacia do Rio Bicudo</b>	<b>FORMULÁRIO DE CADASTRO</b>
<b>REGISTRO DE DADOS PARA ADESÃO AO PROJETO DE RECUPERAÇÃO AMBIENTAL DA BACIA HIDROGRÁFICA DO RIO BICUDO</b>			
<b>1. IDENTIFICAÇÃO DO(A) REQUERENTE:</b>			
NOME: <i>Maria Cleusa Mendes Brito</i>		PROPRIETÁRIO: <input checked="" type="checkbox"/>	POSSEIRO: <input type="checkbox"/>
APELIDO:			
CPF (Nº):		RG (Nº):	
ENDEREÇO PARA CORRESPONDÊNCIA: <i>Rua José Bonifácio, 336, Centro</i>			
MUNICÍPIO: <i>Curvelo</i>		CEP: <i>35.790-000</i>	
E-MAIL (se for o caso):		TELEFONE: <i>(38) 99863724</i>	
<b>2. IDENTIFICAÇÃO DA PROPRIEDADE OU POSSE</b>			
DENOMINAÇÃO DA PROPRIEDADE: <i>Sítio Cirva</i>			
ÁREA TOTAL DA PROPRIEDADE (ha): <i>45 21,5</i>		MÓDULOS FISCAIS DA PROPRIEDADE:	COMARCA:
DESCRIÇÃO DO CROQUI DE ACESSO À SEDE DA PROPRIEDADE OU POSSE (figura em anexo):			
LOCALIZAÇÃO DA PROPRIEDADE			
MUNICÍPIO: <i>Morro da Garça</i>	BACIA HIDROGRÁFICA: <i>Rio Bicudo</i>	SUB-BACIA: <i>Corrego Lagoa</i>	
<b>3. PONTOS GEORREFERENCIADOS (Projeção UTM, DATUM HORIZONTAL SAD-1969)</b>			
3.1. Sede da propriedade		Latitude: <i>7933044</i>	Longitude: <i>522093</i>
<b>4. IDENTIFICAÇÃO DO TÉCNICO</b>		Assinatura: <i>Robelia Firmiano</i>	
		Nome: <i>Robelia Gabriela Firmiano de Paulo</i>	
		Formação Profissional:	
5. O proprietário tem conhecimento de práticas de recuperação ambiental?		6. O proprietário tem interesse em realizar a recuperação de área degradada?	
<input checked="" type="checkbox"/> SIM <input type="checkbox"/> NÃO (breve explicação)		<input checked="" type="checkbox"/> SIM <input type="checkbox"/> NÃO	
<b>7. Assinatura do</b>			
Requerente (proprietário ou posseiro):		Data: <i>29/07/13</i> <i>Maria Cleusa Mendes Brito</i>	
AO ADERIR AO PROJETO DE RECUPERAÇÃO AMBIENTAL DA BACIA DO RIO BICUDO O REQUERENTE SE COMPROMETE A APOIAR AS AÇÕES DOS TÉCNICOS CONTRATADOS EM CAMPO E AJUDAR EM VISITAS ORIENTADAS, QUANDO POSSÍVEL.			
		SIM <input checked="" type="checkbox"/>	NÃO <input type="checkbox"/>





Proprietário ou Possuidor:	Nome da Propriedade:	Coordenadas UTM da sede		Município:
		X:	Y:	
Mania Elusa	Água Viva	7933044	522093	Mano da Garça

Proposta/Metodologia de Recuperação 1:	Proposta/Metodologia de Recuperação 2:	Proposta/Metodologia de Recuperação 3:	...	...	Proposta/Metodologia de Recuperação n':
--	--	--	-----	-----	---

<b>Número de barraginhas propostas:</b> Coordenadas UTM: Barraginha 01 - (X: 7933142) (Y: 531922) Barraginha 02 - (X: 7933130) (Y: 531958) Barraginha n' - (X: 7933063) (Y: 531924) B4 - X: 7933043 Y: 531951
--

CROQUI DA ÁREA C/ SOLUÇÕES PROPOSTAS NA PROPRIEDADE:
B5 - X: 7933002 Y: 531943


		<b>Recuperação Ambiental da Bacia do Rio Bicudo</b>		<b>FORMULÁRIO DE CADASTRO</b>	
<b>REGISTRO DE DADOS PARA ADESÃO AO PROJETO DE RECUPERAÇÃO AMBIENTAL DA BACIA HIDROGRÁFICA DO RIO BICUDO</b>					
<b>1. IDENTIFICAÇÃO DO(A) REQUERENTE:</b>					
NOME: <u>MARIA JANA PEREIRA</u>		PROPRIETÁRIO: <u>X</u>		POSSEIRO: <u>    </u>	
APELIDO: <u>DIRZINHA</u>					
CPF (Nº):			RG (Nº):		
ENDEREÇO PARA CORRESPONDÊNCIA: <u>RUA TANQUE LAGOA JOSÉ D. SERA VERDE</u>					
MUNICÍPIO: <u>COZINHO</u>			CEP: <u>39200000</u>		
E-MAIL (se for o caso):			TELEFONE:		
<b>2. IDENTIFICAÇÃO DA PROPRIEDADE OU POSSE</b>					
DENOMINAÇÃO DA PROPRIEDADE: <u>FAZENDA TANQUE LAGOA</u>					
ÁREA TOTAL DA PROPRIEDADE (ha): <u>10 HA.</u>		MÓDULOS FISCAIS DA PROPRIEDADE:		COMARCA: <u>COZINHO</u>	
DESCRIÇÃO DO CROQUI DE ACESSO À SEDE DA PROPRIEDADE OU POSSE (figura em anexo):					
<b>LOCALIZAÇÃO DA PROPRIEDADE</b>					
MUNICÍPIO: <u>COZINHO</u>		BACIA HIDROGRÁFICA: <u>RIO BICUDO</u>		SUB-BACIA: <u>COR. CAQUIARA</u>	
<b>3. PONTOS GEORREFERENCIADOS (Projeção UTM, DATUM HORIZONTAL SAD-1969)</b>					
3.1. Sede da propriedade		Latitude: <u>7951356</u>		Longitude: <u>522948</u>	
<b>4. IDENTIFICAÇÃO DO TÉCNICO</b>		Assinatura: 			
		Nome: <u>RAYMUNDO E SILVA</u>			
		Formação Profissional: <u>TÉCNICO AMBIENTAL</u>			
5. O proprietário tem conhecimento de práticas de recuperação ambiental?			6. O proprietário tem interesse em realizar a recuperação de área degradada?		
<input checked="" type="checkbox"/> SIM <input type="checkbox"/> NÃO (breve explicação)			<input checked="" type="checkbox"/> SIM <input type="checkbox"/> NÃO		
<b>7. Assinatura do Requerente (proprietário ou posseiro):</b>					
		Data: <u>10/06/2013</u> <u>por Alonno Ribeiro</u>			
AO ADERIR AO PROJETO DE RECUPERAÇÃO AMBIENTAL DA BACIA DO RIO BICUDO O REQUERENTE SE COMPROMETE A APOIAR AS AÇÕES DOS TÉCNICOS CONTRATADOS EM CAMPO E AJUDAR EM VISITAS ORIENTADAS, QUANDO POSSÍVEL.					
		SIM <input checked="" type="checkbox"/>		NÃO <input type="checkbox"/>	

Proprietário ou Possseiro:	Nome da Propriedade:	Coordenadas UTM da sede		Município:
		X:	Y:	
DARINHA	Tanque Lagoa	7454356	522948	CORUNTO

Proposta/Metodologia de Recuperação 1:	Proposta/Metodologia de Recuperação 2:	Proposta/Metodologia de Recuperação 3:	...	...	Proposta/Metodologia de Recuperação 'n':
---	---	---	-----	-----	---

<b>Número de barraginhas propostas:</b> Coordenadas UTM: Barraginha 01 – (X: 7451248) (Y: 522833) Barraginha 02 – (X: 7451295) (Y: 522857) Barraginha n° – (X: 7451394) (Y: 522597)
---

<b>CROQUI DA ÁREA C/ SOLUÇÕES PROPOSTAS NA PROPRIEDADE:</b>

		Recuperação Ambiental da Bacia do Rio Bicudo		FORMULÁRIO DE CADASTRO	
<b>REGISTRO DE DADOS PARA ADESÃO AO PROJETO DE RECUPERAÇÃO AMBIENTAL DA BACIA HIDROGRÁFICA DO RIO BICUDO</b>					
<b>1. IDENTIFICAÇÃO DO(A) REQUERENTE:</b>					
NOME: <i>Marques Cesar G. de Souza</i>		PROPRIETÁRIO: <input checked="" type="checkbox"/>		POSSEIRO: <input type="checkbox"/>	
APELIDO:					
CPF (Nº):			RG (Nº):		
ENDEREÇO PARA CORRESPONDÊNCIA:					
MUNICÍPIO: <i>Corinto</i>			CEP:		
E-MAIL (se for o caso):			TELEFONE:		
<b>2. IDENTIFICAÇÃO DA PROPRIEDADE OU POSSE</b>					
DENOMINAÇÃO DA PROPRIEDADE: <i>Fazenda Tanque Lagoa</i>					
ÁREA TOTAL DA PROPRIEDADE (ha): <i>20</i>		MÓDULOS FISCAIS DA PROPRIEDADE:		COMARCA:	
DESCRIÇÃO DO CROQUI DE ACESSO À SEDE DA PROPRIEDADE OU POSSE (figura em anexo):					
LOCALIZAÇÃO DA PROPRIEDADE					
MUNICÍPIO: <i>Corinto</i>		BACIA HIDROGRÁFICA: <i>Bicudo</i>		SUB-BACIA: <i>Capivara</i>	
<b>3. PONTOS GEORREFERENCIADOS (Projeção UTM, DATUM HORIZONTAL SAD-1969)</b>					
3.1. Sede da propriedade		Latitude:		Longitude:	
<b>4. IDENTIFICAÇÃO DO TÉCNICO</b>		Assinatura: <i>Robelia Firmiano</i>			
		Nome: <i>Robelia Gabriela F. de Paulo</i>			
		Formação Profissional: <i>Engenheira Hidrica</i>			
5. O proprietário tem conhecimento de práticas de recuperação ambiental?			6. O proprietário tem interesse em realizar a recuperação de área degradada?		
<input checked="" type="checkbox"/> SIM <input type="checkbox"/> NÃO (breve explicação)			<input checked="" type="checkbox"/> SIM <input type="checkbox"/> NÃO		
<b>7. Assinatura do</b>					
Requerente (proprietário ou posseiro):		Data: <i>12/06/13</i> <i>marques cesar G. de Souza</i>			
AO ADERIR AO PROJETO DE RECUPERAÇÃO AMBIENTAL DA BACIA DO RIO BICUDO O REQUERENTE SE COMPROMETE A APOIAR AS AÇÕES DOS TÉCNICOS CONTRATADOS EM CAMPO E AJUDAR EM VISITAS ORIENTADAS, QUANDO POSSÍVEL.					
		SIM <input checked="" type="checkbox"/>		NÃO <input type="checkbox"/>	



Proprietário ou Possuidor:	Nome da Propriedade:	Coordenadas UTM da sede		Município:
		X:	Y:	
Manoel C. G. de Souza	Fazenda T. Lagoa	7953506	522483	Corinto

Proposta/Metodologia de Recuperação 1:	Proposta/Metodologia de Recuperação 2:	Proposta/Metodologia de Recuperação 3:	...	...	Proposta/Metodologia de Recuperação 'n':
---	---	---	-----	-----	---

**Número de barraginhas propostas:**  
 Coordenadas UTM:  
 Barraginha 01 - (X: 7953506, Y: 522483)  
 Barraginha 02 - (X: 7953662, Y: 522432)  
 Barraginha n' - (X: \_\_\_\_\_, Y: \_\_\_\_\_)



**CROQUI DA ÁREA C/ SOLUÇÕES PROPOSTAS NA PROPRIEDADE:**



		<b>Recuperação Ambiental da Bacia do Rio Bicudo</b>	<b>FORMULÁRIO DE CADASTRO</b>
<b>REGISTRO DE DADOS PARA ADESÃO AO PROJETO DE RECUPERAÇÃO AMBIENTAL DA BACIA HIDROGRÁFICA DO RIO BICUDO</b>			
<b>1. IDENTIFICAÇÃO DO(A) REQUERENTE:</b>			
NOME: <i>Matheus Rodrigues Melo</i>		PROPRIETÁRIO: <input checked="" type="checkbox"/>	POSSEIRO: <input type="checkbox"/>
APELIDO:			
CPF (Nº):		RG (Nº):	
ENDEREÇO PARA CORRESPONDÊNCIA: <i>Av. Dom Pedro II, nº623, Centro</i>			
MUNICÍPIO: <i>Cunelo</i>		CEP: <i>35.790-000</i>	
E-MAIL (se for o caso):		TELEFONE: <i>38 99661100</i>	
<b>2. IDENTIFICAÇÃO DA PROPRIEDADE OU POSSE</b>			
DENOMINAÇÃO DA PROPRIEDADE: <i>Fazenda Gupiara</i>			
ÁREA TOTAL DA PROPRIEDADE (ha): <i>540</i>		MÓDULOS FISCAIS DA PROPRIEDADE:	COMARCA: <i>Cunelo</i>
DESCRIÇÃO DO CROQUI DE ACESSO À SEDE DA PROPRIEDADE OU POSSE (figura em anexo):			
LOCALIZAÇÃO DA PROPRIEDADE			
MUNICÍPIO: <i>Morro da Garça</i>	BACIA HIDROGRÁFICA: <i>Alto Rio Bicudo</i>	SUB-BACIA: <i>Riacho do Morro</i>	
<b>3. PONTOS GEORREFERENCIADOS (Projeção UTM, DATUM HORIZONTAL SAD-1969)</b>			
3.1. Sede da propriedade		Latitude: <i>7948266</i>	Longitude: <i>542379</i>
<b>4. IDENTIFICAÇÃO DO TÉCNICO</b>		Assinatura: <i>Rolêcia Firmiano</i>	
		Nome: <i>Rolêcia Firmiano de Paulo</i>	
		Formação Profissional: <i>Engenheira Hidrica</i>	
5. O proprietário tem conhecimento de práticas de recuperação ambiental?		6. O proprietário tem interesse em realizar a recuperação de área degradada?	
<input checked="" type="checkbox"/> SIM <input type="checkbox"/> NÃO (breve explicação)		<input checked="" type="checkbox"/> SIM <input type="checkbox"/> NÃO	
<b>7. Assinatura do</b>			
Requerente (proprietário ou posseiro):		Data: <i>30/07/13</i>	
AO ADERIR AO PROJETO DE RECUPERAÇÃO AMBIENTAL DA BACIA DO RIO BICUDO O REQUERENTE SE COMPROMETE A APOIAR AS AÇÕES DOS TÉCNICOS CONTRATADOS EM CAMPO E AJUDAR EM VISITAS ORIENTADAS, QUANDO POSSÍVEL.			
		SIM <input checked="" type="checkbox"/>	NÃO <input type="checkbox"/>

<b>Proprietário ou Possuidor:</b> Matus Rodrigues	<b>Nome da Propriedade:</b> Faz. Guipiranga	<b>Coordenadas UTM da sede</b> X: 7948266 Y: 542379		<b>Município:</b> Morro da Garça
Proposta/Metodologia de Recuperação 1:	Proposta/Metodologia de Recuperação 2:	Proposta/Metodologia de Recuperação 3:	...	Proposta/Metodologia de Recuperação 'n':
<b>Número de barraginhas propostas:</b>				
Coordenadas UTM:				
Barraginha 01 - (X: 7947837) (Y: 542371)				
Barraginha 02 - (X: 7947204) (Y: 541780)				
Barraginha n° - (X: 7947132) (Y: 541762)				
B-04 y: 7947205 y: 541704				

CROQUI DA ÁREA C/ SOLUÇÕES PROPOSTAS NA PROPRIEDADE:			
B5-x:7947159	Y:541642	B21-x:7947783	Y:542445
B6-x:7947233	Y:541545	B22-x:7947690	Y:542465
B7-x:7946880	Y:541192	B23-x:7947955	Y:542454
B8-x:7946958	Y:541182	B24-x:7947877	Y:542508
B9-x:7947074	Y:541059	B25-x:7947748	Y:542555
B10-x:7947155	Y:541079	B26-x:7947084	Y:542483
B11-x:7947129	Y:541547	B27-x:7947045	Y:542539
B12-x:7947086	Y:541469	B28-x:7947951	Y:542590
B13-x:7947038	Y:541441	B29-x:7947867	Y:542614
B14-x:7946993	Y:541353	B30-x:7947738	Y:542624
B15-x:7947132	Y:541240		
B16-x:7947053	Y:541271		
B17-x:7947176	Y:541306		
B18-x:7946930	Y:541332		
B19-x:7946884	Y:541380		
B20-x:7946831	Y:541426		

Recuperação Ambiental da Bacia do Rio Bicudo		FORMULÁRIO DE CADASTRO
<b>REGISTRO DE DADOS PARA ADEÇÃO AO PROJETO DE RECUPERAÇÃO AMBIENTAL DA BACIA HIDROGRÁFICA DO RIO BICUDO</b>		
<b>1. IDENTIFICAÇÃO DO(A) REQUERENTE:</b>		
NOME: <u>MOZART ROARIBOES SOUZA FILHO</u>	PROPRIETÁRIO: <input checked="" type="checkbox"/>	POSSEIRO: <input type="checkbox"/>
APELLIDO: <u>MOZARIN.</u>		
CPF (Nº):	RG (Nº):	
ENDEREÇO PARA CORRESPONDÊNCIA: <u>R. MAJOR DE ABREU Nº 100 D. BELA VISTA</u>		
MUNICÍPIO: <u>Corvelo</u>	CEP: <u>35790000</u>	
E-MAIL (se for o caso):	TELEFONE: <u>(38) 9800 - 7979</u>	
<b>2. IDENTIFICAÇÃO DA PROPRIEDADE OU POSSE</b>		
DENOMINAÇÃO DA PROPRIEDADE: <u>Fazenda Santana do Ribeirão</u>		
ÁREA TOTAL DA PROPRIEDADE (ha): <u>48 ha</u>	MÓDULOS FISCAIS DA PROPRIEDADE:	COMARCA: <u>Corinto</u>
DESCRIÇÃO DO CROQUI DE ACESSO À SEDE DA PROPRIEDADE OU POSSE (figura em anexo):		
LOCALIZAÇÃO DA PROPRIEDADE		
MUNICÍPIO: <u>Corinto</u>	BACIA HIDROGRÁFICA: <u>Rio Bicudo</u>	SUB-BACIA: <u>CR. RIBEIRÃO</u>
<b>3. PONTOS GEORREFERENCIADOS (Projeção UTM, DATUM HORIZONTAL SAD-1969)</b>		
3.1. Sede da propriedade	Latitude: <u>7946293</u>	Longitude: <u>523294</u>
<b>4. IDENTIFICAÇÃO DO TÉCNICO</b>	Assinatura: 	
	Nome: <u>CLAYTON F. NUNES</u>	
	Formação Profissional: <u>Tecnico Ambiental</u>	
5. O proprietário tem conhecimento de práticas de recuperação ambiental?	6. O proprietário tem interesse em realizar a recuperação de área degradada?	
<input checked="" type="checkbox"/> SIM <input type="checkbox"/> NÃO (breve explicação)	<input checked="" type="checkbox"/> SIM <input type="checkbox"/> NÃO	
<b>7. Assinatura do</b>		
Requerente (proprietário ou posseiro):	Data: <u>01/08/2013</u> 	
AO ADERIR AO PROJETO DE RECUPERAÇÃO AMBIENTAL DA BACIA DO RIO BICUDO O REQUERENTE SE COMPROMETE A APOIAR AS AÇÕES DOS TÉCNICOS CONTRATADOS EM CAMPO E AJUDAR EM VISITAS ORIENTADAS, QUANDO POSSÍVEL.		
SIM <input checked="" type="checkbox"/> NÃO <input type="checkbox"/>		


<b>Proprietário ou Possuidor:</b> Mergant Rodrigues	<b>Nome da Propriedade:</b> Vizante do Ribão	<b>Coordenadas UTM da sede</b>		<b>Município:</b> Coimbrão
		X: 7946213	Y: 523291	

Proposta/Metodologia de Recuperação 1:	Proposta/Metodologia de Recuperação 2:	Proposta/Metodologia de Recuperação 3:	...	...	Proposta/Metodologia de Recuperação n°:
--	--	--	-----	-----	---

<b>Número de barraginhas propostas:</b>					
Coordenadas UTM:					
Barraginha 01 - (X: 7946120) (Y: 523174)					
Barraginha 02 - (X: 7946098) (Y: 523150)					
Barraginha n° - (X: 7945959) (Y: 523092)					
B 4: 7945941 523032					


<b>CROQUI DA ÁREA C/ SOLUÇÕES PROPOSTAS NA PROPRIEDADE:</b>	
B5: x: 7946170	y: 523353
B6: x: 7946373	y: 523447
B7: x: 7946459	y: 523364
B8: x: 7946200	y: 523551
B9: x: 7946165	y: 523507
B10: x: 7946110	y: 523551



		Recuperação Ambiental da Bacia do Rio Bicudo		FORMULÁRIO DE CADASTRO
<b>REGISTRO DE DADOS PARA ADESAO AO PROJETO DE RECUPERAÇÃO AMBIENTAL DA BACIA HIDROGRÁFICA DO RIO BICUDO</b>				
<b>1. IDENTIFICAÇÃO DO(A) REQUERENTE:</b>				
NOME: <i>Nelson Antônio de Magalhães</i>		PROPRIETÁRIO: <input checked="" type="checkbox"/>	POSSEIRO: <input type="checkbox"/>	
APELIDO:				
CPF (Nº):		RG (Nº):		
ENDEREÇO PARA CORRESPONDÊNCIA: <i>Rua Macaíó, 116, apto 201, Camoá</i>				
MUNICÍPIO: <i>Sete Lagoas</i>		CEP: <i>35700-308</i>		
E-MAIL (se for o caso):		TELEFONE: <i>(31) 3771 7786</i>		
<b>2. IDENTIFICAÇÃO DA PROPRIEDADE OU POSSE</b>				
DENOMINAÇÃO DA PROPRIEDADE: <i>Fazenda Recanto Vovô Neia</i>				
ÁREA TOTAL DA PROPRIEDADE (ha): <i>116</i>		MÓDULOS FISCAIS DA PROPRIEDADE:	COMARCA: <i>Felixlândia</i>	
DESCRIÇÃO DO CROQUI DE ACESSO À SEDE DA PROPRIEDADE OU POSSE (figura em anexo):				
LOCALIZAÇÃO DA PROPRIEDADE				
MUNICÍPIO: <i>Feliz</i>	<i>Morro da Capoa</i>	BACIA HIDROGRÁFICA: <i>Rio Bicudo</i>	SUB-BACIA: <i>Alto Riacho das Vacas</i>	
<b>3. PONTOS GEORREFERENCIADOS (Projeção UTM, DATUM HORIZONTAL SAD-1969)</b>				
3.1. Sede da propriedade		Latitude: <i>7934 930</i>	Longitude: <i>526 207</i>	
<b>4. IDENTIFICAÇÃO DO TÉCNICO</b>		Assinatura: <i>Robilia Firmiano</i>		
		Nome: <i>Robilia Gabriela Firmiano de Paulo</i>		
		Formação Profissional: <i>Engenharia Hidrica</i>		
5. O proprietário tem conhecimento de práticas de recuperação ambiental?		6. O proprietário tem interesse em realizar a recuperação de área degradada?		
<input checked="" type="checkbox"/> SIM <input type="checkbox"/> NÃO (breve explicação)		<input checked="" type="checkbox"/> SIM <input type="checkbox"/> NÃO		
<b>7. Assinatura do Requerente (proprietário ou posseiro):</b>				
		Data: <i>23/07/2013</i> <i>[Assinatura]</i>		
AO ADERIR AO PROJETO DE RECUPERAÇÃO AMBIENTAL DA BACIA DO RIO BICUDO O REQUERENTE SE COMPROMETE A APOIAR AS AÇÕES DOS TÉCNICOS CONTRATADOS EM CAMPO E AJUDAR EM VISITAS ORIENTADAS, QUANDO POSSÍVEL.				
		SIM <input checked="" type="checkbox"/> NÃO <input type="checkbox"/>		



<b>Proprietário ou Possuidor:</b>	<b>Nome da Propriedade:</b>	<b>Coordenadas UTM da sede</b>		<b>Município:</b>
Nilson Antonio	Aracato Verde Nova	X: 7934930	Y: 526207	Morre da Garça
<b>Proposta/Metodologia de Recuperação 1:</b>	<b>Proposta/Metodologia de Recuperação 2:</b>	<b>Proposta/Metodologia de Recuperação 3:</b>	...	<b>Proposta/Metodologia de Recuperação 'n':</b>
<b>Número de barraginhas propostas:</b>				
Coordenadas UTM:				
Barraginha 01 - (X: 7934824) (Y: 526397) Fotos 3200 a 3207				
Barraginha 02 - (X: 7935181) (Y: 526486) Fotos 3208 a 3213				
Barraginha n' - (X: 7935204) (Y: 526390) Fotos 3214 a 3218				
X: 7935138 Y: 526390 Fotos 3219 a 3224				
<b>CROQUI DA ÁREA C/ SOLUÇÕES PROPOSTAS NA PROPRIEDADE:</b>				

		Recuperação Ambiental da Bacia do Rio Bicudo	FORMULÁRIO DE CADASTRO
<b>REGISTRO DE DADOS PARA ADESÃO AO PROJETO DE RECUPERAÇÃO AMBIENTAL DA BACIA HIDROGRÁFICA DO RIO BICUDO</b>			
<b>1. IDENTIFICAÇÃO DO(A) REQUERENTE:</b>			
NOME:	<i>Marcelo Leite Sampaio</i>	PROPRIETÁRIO: <input checked="" type="checkbox"/>	POSSEIRO: <input type="checkbox"/>
APELIDO:	<i>BETINHO</i>		
CPF (Nº):		RG (Nº):	
ENDEREÇO PARA CORRESPONDÊNCIA:			
<i>Rua São Sebastião 154 Centro</i>			
MUNICÍPIO:	<i>MORRO DA GARÇA</i>	CEP:	<i>33798-000</i>
E-MAIL (se for o caso):		TELEFONE:	<i>(39) 99124397</i>
<b>2. IDENTIFICAÇÃO DA PROPRIEDADE OU POSSE</b>			
DENOMINAÇÃO DA PROPRIEDADE: <i>Fazenda do Cruzeiro</i>			
ÁREA TOTAL DA PROPRIEDADE (ha):	MÓDULOS FISCAIS DA PROPRIEDADE:	COMARCA:	
<i>150 HA</i>		<i>Curuá</i>	
DESCRIÇÃO DO CROQUI DE ACESSO À SEDE DA PROPRIEDADE OU POSSE (figura em anexo):			
LOCALIZAÇÃO DA PROPRIEDADE			
MUNICÍPIO:	BACIA HIDROGRÁFICA:	SUB-BACIA:	
<i>MORRO DA GARÇA</i>	<i>Bicudo</i>	<i>Cór. Morro</i>	
<b>3. PONTOS GEORREFERENCIADOS (Projeção UTM, DATUM HORIZONTAL SAD-1969)</b>			
3.1. Sede da propriedade	Latitude:	Longitude:	
4. IDENTIFICAÇÃO DO TÉCNICO	Assinatura: <i>[Assinatura]</i>		
	Nome: <i>Christon F. Mendes</i>		
	Formação Profissional: <i>TÉCNICO AMBIENTAL</i>		
5. O proprietário tem conhecimento de práticas de recuperação ambiental?	6. O proprietário tem interesse em realizar a recuperação de área degradada?		
<input checked="" type="checkbox"/> SIM <input type="checkbox"/> NÃO (breve explicação)	<input checked="" type="checkbox"/> SIM <input type="checkbox"/> NÃO		
7. Assinatura do Requerente (proprietário ou posseiro):	Data: <i>13/06/2013</i> <input checked="" type="checkbox"/>		
AO ADERIR AO PROJETO DE RECUPERAÇÃO AMBIENTAL DA BACIA DO RIO BICUDO O REQUERENTE SE COMPROMETE A APOIAR AS AÇÕES DOS TÉCNICOS CONTRATADOS EM CAMPO E AJUDAR EM VISITAS ORIENTADAS, QUANDO POSSÍVEL.			
		SIM <input checked="" type="checkbox"/>	NÃO <input type="checkbox"/>

<b>Proprietário ou Possuidor:</b> Norberto Leite	<b>Nome da Propriedade:</b> Faz. Cruzinês	<b>Coordenadas UTM da sede</b> X: 7949292 Y: 539969		<b>Município:</b> Maceo da Graça						
<b>Proposta/Metodologia de Recuperação 1:</b>	<b>Proposta/Metodologia de Recuperação 2:</b>	<b>Proposta/Metodologia de Recuperação 3:</b>	...	<b>Proposta/Metodologia de Recuperação 'n':</b>						
<b>Número de barraginhas propostas:</b>										
<b>Coordenadas UTM:</b>										
Barraginha 01 - (X: <del>7949415</del> (Y: <del>539538</del> ))										
Barraginha 02 - (X: <del>7949288</del> (Y: <del>539360</del> ))										
Barraginha n' - (X: <del>7949288</del> (Y: <del>539360</del> ))										
<table style="width: 100%; border: none;"> <tr> <td style="width: 50%; border: none;">X 794918700</td> <td style="width: 50%; border: none;">Y 53913400</td> </tr> <tr> <td style="border: none;">X 7949300</td> <td style="border: none;">Y 539401</td> </tr> <tr> <td style="border: none;">X 7949364</td> <td style="border: none;">Y 539492</td> </tr> </table>					X 794918700	Y 53913400	X 7949300	Y 539401	X 7949364	Y 539492
X 794918700	Y 53913400									
X 7949300	Y 539401									
X 7949364	Y 539492									
<b>CROQUI DA ÁREA C/ SOLUÇÕES PROPOSTAS NA PROPRIEDADE:</b>										

Recuperação Ambiental da Bacia do Rio Bicudo		FORMULÁRIO DE CADASTRO
<b>REGISTRO DE DADOS PARA ADESAO AO PROJETO DE RECUPERAÇÃO AMBIENTAL DA BACIA HIDROGRÁFICA DO RIO BICUDO</b>		
<b>1. IDENTIFICAÇÃO DO(A) REQUERENTE:</b>		
NOME: <u>Clayton de Azevedo Neves</u>	PROPRIETÁRIO: <input checked="" type="checkbox"/>	POSSEIRO: <input type="checkbox"/>
APELIDO: <u>Bonito</u>		
CPF (Nº):	RG (Nº):	
ENDEREÇO PARA CORRESPONDÊNCIA: <u>Rua Josina Moretz nº 422, Bela Vista</u>		
MUNICÍPIO: <u>Cerqueiro</u>	CEP: <u>35790-000</u>	
E-MAIL (se for o caso):	TELEFONE:	
<b>2. IDENTIFICAÇÃO DA PROPRIEDADE OU POSSE</b>		
DENOMINAÇÃO DA PROPRIEDADE: <u>Sítio da Josina</u>		
ÁREA TOTAL DA PROPRIEDADE (ha): <u>29 HA</u>	MÓDULOS FISCAIS DA PROPRIEDADE:	COMARCA: <u>Cerqueiro</u>
DESCRIÇÃO DO CROQUI DE ACESSO À SEDE DA PROPRIEDADE OU POSSE (figura em anexo):		
<b>LOCALIZAÇÃO DA PROPRIEDADE</b>		
MUNICÍPIO: <u>Cerqueiro</u>	BACIA HIDROGRÁFICA: <u>Bicudo</u>	SUB-BACIA: <u>Cor. Jacobina</u>
<b>3. PONTOS GEORREFERENCIADOS (Projeção UTM, DATUM HORIZONTAL SAD-1969)</b>		
3.1. Sede da propriedade	Latitude: <u>7939328</u>	Longitude: <u>524673</u>
<b>4. IDENTIFICAÇÃO DO TÉCNICO</b>	Assinatura: <u>[Assinatura]</u>	
	Nome: <u>Clayton F. Neves</u>	
	Formação Profissional: <u>TÉCNICO AMBIENTAL</u>	
5. O proprietário tem conhecimento de práticas de recuperação ambiental?	6. O proprietário tem interesse em realizar a recuperação de área degradada?	
<input checked="" type="checkbox"/> SIM <input type="checkbox"/> NÃO (breve explicação)	<input checked="" type="checkbox"/> SIM <input type="checkbox"/> NÃO	
<b>7. Assinatura do Requerente (proprietário ou posseiro):</b>		
Data: <u>13/09/2013</u> x <u>[Assinatura]</u>		
AO ADERIR AO PROJETO DE RECUPERAÇÃO AMBIENTAL DA BACIA DO RIO BICUDO O REQUERENTE SE COMPROMETE A APOIAR AS AÇÕES DOS TÉCNICOS CONTRATADOS EM CAMPO E AJUDAR EM VISITAS ORIENTADAS, QUANDO POSSÍVEL.		
SIM <input checked="" type="checkbox"/> NÃO <input type="checkbox"/>		




Proprietário ou Possuidor:	Nome da Propriedade:	Coordenadas UTM da sede		Município:
		X:	Y:	
Osvaldo Helen	Faz. Jacobina	738131	525254	Osório.


Proposta/Metodologia de Recuperação 1:	Proposta/Metodologia de Recuperação 2:	Proposta/Metodologia de Recuperação 3:	...	...	Proposta/Metodologia de Recuperação n':

Número de barraginhas propostas:
Coordenadas UTM:
Barraginha 01 - (X: 738112) (Y: 524831)
Barraginha 02 - (X: 738128) (Y: 524673)
Barraginha n' - (X: ) (Y: )

CROQUI DA ÁREA C/ SOLUÇÕES PROPOSTAS NA PROPRIEDADE:




		Recuperação Ambiental da Bacia do Rio Bicudo	FORMULÁRIO DE CADASTRO
<b>REGISTRO DE DADOS PARA ADESAO AO PROJETO DE RECUPERAÇÃO AMBIENTAL DA BACIA HIDROGRÁFICA DO RIO BICUDO</b>			
<b>1. IDENTIFICAÇÃO DO(A) REQUERENTE:</b>			
NOME: <i>Rafael Pacheco Araújo</i>		PROPRIETÁRIO: <input type="checkbox"/>	POSSEIRO: <input checked="" type="checkbox"/>
APELIDO:			
CPF (Nº):		RG (Nº):	
ENDEREÇO PARA CORRESPONDÊNCIA: <i>Sítio Riacho Alegre - Região Bicudo - Área Rural</i>			
MUNICÍPIO: <i>Curvelo</i>		CEP: <i>35.790-000</i>	
E-MAIL (se for o caso):		TELEFONE: <i>(31) 9975 8694</i>	
<b>2. IDENTIFICAÇÃO DA PROPRIEDADE OU POSSE</b>			
DENOMINAÇÃO DA PROPRIEDADE: <i>Fazenda Bicudo</i>			
ÁREA TOTAL DA PROPRIEDADE (ha): <i>7,0</i>	MÓDULOS FISCAIS DA PROPRIEDADE:	COMARCA:	
DESCRIÇÃO DO CROQUI DE ACESSO À SEDE DA PROPRIEDADE OU POSSE (figura em anexo):			
LOCALIZAÇÃO DA PROPRIEDADE			
MUNICÍPIO: <i>Morro da Garça</i>	BACIA HIDROGRÁFICA: <i>Rio Bicudo</i>	SUB-BACIA: <i>Alto Rio Bicudo</i>	
<b>3. PONTOS GEORREFERENCIADOS (Projeção UTM, DATUM HORIZONTAL SAD-1969)</b>			
3.1. Sede da propriedade	Latitude: <i>7934494</i>	Longitude: <i>526 818</i>	
<b>4. IDENTIFICAÇÃO DO TÉCNICO</b>	Assinatura: <i>Robélia Zimmiano</i>		
	Nome: <i>Robélia Gabriela Zimmiano de Paula</i>		
	Formação Profissional: <i>Engenheira Hidráulica</i>		
5. O proprietário tem conhecimento de práticas de recuperação ambiental?	6. O proprietário tem interesse em realizar a recuperação de área degradada?		
<input checked="" type="checkbox"/> SIM <input type="checkbox"/> NÃO (breve explicação)	<input checked="" type="checkbox"/> SIM <input type="checkbox"/> NÃO		
<b>7. Assinatura do</b>			
Requerente (proprietário ou posseiro):		Data: <i>25/07/13</i>	<i>Rafael Pacheco Araújo</i>
AO ADERIR AO PROJETO DE RECUPERAÇÃO AMBIENTAL DA BACIA DO RIO BICUDO O REQUERENTE SE COMPROMETE A APOIAR AS AÇÕES DOS TÉCNICOS CONTRATADOS EM CAMPO E AJUDAR EM VISITAS ORIENTADAS, QUANDO POSSÍVEL.			
		SIM <input checked="" type="checkbox"/>	NÃO <input type="checkbox"/>

<b>Proprietário ou Possuidor:</b> Rafael Pacheco Fz. Biciudo		<b>Nome da Propriedade:</b> Biciudo		<b>Coordenadas UTM da sede</b> X: 7934494 Y: 526818		<b>Município:</b> Mora da Garça
<b>Proposta/Metodologia de Recuperação 1:</b>	<b>Proposta/Metodologia de Recuperação 2:</b>	<b>Proposta/Metodologia de Recuperação 3:</b>	---	---	<b>Proposta/Metodologia de Recuperação n':</b>	
<b>Número de barraginhas propostas:</b> Coordenadas UTM: Barraginha 01 – (X: 7934587) (Y: 526854) Barraginha 02 – (X: 7934626) (Y: 526936) Barraginha n' – (X: 7934612) (Y: 526891)						
<b>CROQUI DA ÁREA C/ SOLUÇÕES PROPOSTAS NA PROPRIEDADE:</b>						

		Recuperação Ambiental da Bacia do Rio Bicudo		FORMULÁRIO DE CADASTRO
REGISTRO DE DADOS PARA ADESAO AO PROJETO DE RECUPERAÇÃO AMBIENTAL DA BACIA HIDROGRÁFICA DO RIO BICUDO				
<b>1. IDENTIFICAÇÃO DO(A) REQUERENTE:</b>				
NOME: <i>Raimundo Nonato Leite Mateo</i>		PROPRIETÁRIO: <input checked="" type="checkbox"/>	POSSEIRO: <input type="checkbox"/>	
APELIDO: <i>Raimundinho</i>				
CPF (Nº):		RG (Nº):		
ENDEREÇO PARA CORRESPONDÊNCIA: <i>Rua Astiller Dinis Couto, nº 50, Eldorado</i>				
MUNICÍPIO: <i>Luziânia</i>		CEP: <i>35.790-000</i>		
E-MAIL (se for o caso):		TELEFONE: <i>(38) 99797499</i>		
<b>2. IDENTIFICAÇÃO DA PROPRIEDADE OU POSSE</b>				
DENOMINAÇÃO DA PROPRIEDADE: <i>Fazenda Fernandinha</i>				
ÁREA TOTAL DA PROPRIEDADE (ha): <i>104</i>		MÓDULOS FISCAIS DA PROPRIEDADE:	COMARCA: <i>Morro da Garça</i>	
DESCRIÇÃO DO CROQUI DE ACESSO À SEDE DA PROPRIEDADE OU POSSE (figura em anexo):				
LOCALIZAÇÃO DA PROPRIEDADE				
MUNICÍPIO: <i>Morro da Garça</i>	BACIA HIDROGRÁFICA: <i>Rio Bicudo</i>		SUB-BACIA: <i>Alto Rio Bicudo</i>	
<b>3. PONTOS GEORREFERENCIADOS (Projeção UTM, DATUM HORIZONTAL SAD-1969)</b>				
3.1. Sede da propriedade	Latitude: <i>7945342</i>	Longitude: <i>534861</i>		
<b>4. IDENTIFICAÇÃO DO TÉCNICO</b>	Assinatura: <i>Rolêlia Firmiano</i>			
	Nome: <i>Rolêlia Gabriela Firmiano de Paula</i>			
	Formação Profissional: <i>Engenheira Hídrica</i>			
5. O proprietário tem conhecimento de práticas de recuperação ambiental?		6. O proprietário tem interesse em realizar a recuperação de área degradada?		
<input checked="" type="checkbox"/> SIM <input type="checkbox"/> NÃO (breve explicação)		<input checked="" type="checkbox"/> SIM <input type="checkbox"/> NÃO		
<b>7. Assinatura do</b>				
Requerente (proprietário ou posseiro):	Data: <i>23/07/13</i>	<i>Raimundo Nonato Leite Mateo</i>		
AO ADERIR AO PROJETO DE RECUPERAÇÃO AMBIENTAL DA BACIA DO RIO BICUDO O REQUERENTE SE COMPROMETE A APOIAR AS AÇÕES DOS TÉCNICOS CONTRATADOS EM CAMPO E AJUDAR EM VISITAS ORIENTADAS, QUANDO POSSÍVEL.				
		SIM <input checked="" type="checkbox"/>	NÃO <input type="checkbox"/>	



<b>Proprietário ou Possuidor:</b> Raimundo Norato	<b>Nome da Propriedade:</b> faz. Fernandinha	<b>Coordenadas UTM da sede</b> X: 9945342 Y: 534861		<b>Município:</b> Mora da Graça
Proposta/Metodologia de Recuperação 1:	Proposta/Metodologia de Recuperação 2:	Proposta/Metodologia de Recuperação 3:	...	Proposta/Metodologia de Recuperação 'n':
<b>Número de barraginhas propostas:</b>				
Coordenadas UTM:				
Barraginha 01 - (X: 7948808) (Y: 535181) Fotos: 3255 a 3259				
Barraginha 02 - (X: 7948374) (Y: 535065) Fotos: 3260 a 3264				
Barraginha n.º 3 (X: 7948811) (Y: 534879) Fotos: 3265 a 3269				
4. (X: 7948620) (Y: 534990) Fotos: 3270 a 3274				
<b>CROQUI DA ÁREA C/ SOLUÇÕES PROPOSTAS NA PROPRIEDADE:</b>				
5 X: 7948888 Y: 535174 Fotos: 3275 a 3279				
6 X: 7948900 Y: 535222 Fotos: 3280 a 3284				

		<b>Recuperação Ambiental da Bacia do Rio Bicudo</b>		<b>FORMULÁRIO DE CADASTRO</b>	
<b>REGISTRO DE DADOS PARA ADESÃO AO PROJETO DE RECUPERAÇÃO AMBIENTAL DA BACIA HIDROGRÁFICA DO RIO BICUDO</b>					
<b>1. IDENTIFICAÇÃO DO(A) REQUERENTE:</b>					
<b>NOME:</b> RAMUNDO QUATRO APREZ		<b>PROPRIETÁRIO:</b> <input checked="" type="checkbox"/>		<b>POSSEIRO:</b> <input type="checkbox"/>	
<b>APELIDO:</b> RAMUNDO BERABA					
<b>CPF (Nº):</b>			<b>RG (Nº):</b>		
<b>ENDEREÇO PARA CORRESPONDÊNCIA:</b> RUA SALGADO FILHO Nº 380 R. BELA VISTA					
<b>MUNICÍPIO:</b> CORINTO CURVELO			<b>CEP:</b> 39.200-000		
<b>E-MAIL (se for o caso):</b>			<b>TELEFONE:</b> (38) 9967-8264		
<b>2. IDENTIFICAÇÃO DA PROPRIEDADE OU POSSE</b>					
<b>DENOMINAÇÃO DA PROPRIEDADE:</b> FAZENDA TANQUE LAÇA.					
<b>ÁREA TOTAL DA PROPRIEDADE (ha):</b> 160 HA.		<b>MÓDULOS FISCAIS DA PROPRIEDADE:</b>		<b>COMARCA:</b> CORINTO.	
<b>DESCRIÇÃO DO CROQUI DE ACESSO À SEDE DA PROPRIEDADE OU POSSE (figura em anexo):</b>					
<b>LOCALIZAÇÃO DA PROPRIEDADE</b>					
<b>MUNICÍPIO:</b> CORINTO		<b>BACIA HIDROGRÁFICA:</b> RIO BICUDO		<b>SUB-BACIA:</b> Cór. CAPIVARI.	
<b>3. PONTOS GEORREFERENCIADOS (Projeção UTM, DATUM HORIZONTAL SAD-1969)</b>					
<b>3.1. Sede da propriedade</b>		<b>Latitude:</b> 7952350 <b>Longitude:</b> 524237.			
<b>4. IDENTIFICAÇÃO DO TÉCNICO</b>		<b>Assinatura:</b> 			
		<b>Nome:</b> RAFAEL F. BUNES			
		<b>Formação Profissional:</b> TÉCNICO AMBIENTAL			
<b>5. O proprietário tem conhecimento de práticas de recuperação ambiental?</b> <input checked="" type="checkbox"/> SIM <input type="checkbox"/> NÃO (breve explicação)			<b>6. O proprietário tem interesse em realizar a recuperação de área degradada?</b> <input checked="" type="checkbox"/> SIM <input type="checkbox"/> NÃO		
<b>7. Assinatura do Requerente (proprietário ou posseiro):</b>					
		<b>Data:</b> 20/06/2013			
<b>AO ADERIR AO PROJETO DE RECUPERAÇÃO AMBIENTAL DA BACIA DO RIO BICUDO O REQUERENTE SE COMPROMETE A APOIAR AS AÇÕES DOS TÉCNICOS CONTRATADOS EM CAMPO E AJUDAR EM VISITAS ORIENTADAS, QUANDO POSSÍVEL.</b>					
		<b>SIM</b> <input checked="" type="checkbox"/>		<b>NÃO</b> <input type="checkbox"/>	

Proprietário ou Possuidor:	Nome da Propriedade:	Coordenadas UTM da sede		Município:
		X:	Y:	
RAMUNDO PEREIRO	Ita-va-da-Lapa	7951350	524137	COENHO

Proposta/Metodologia de Recuperação 1:	Proposta/Metodologia de Recuperação 2:	Proposta/Metodologia de Recuperação 3:	...	...	Proposta/Metodologia de Recuperação 'n':

**Número de barraginhas propostas:**


Coordenadas UTM:

Barraginha 01 - (X: ~~7951892~~ (Y: ~~523668~~)) ~~BAR 4~~ X° 7951945 Y° 523780  
 Barraginha 02 - (X: ~~7951900~~ (Y: ~~523673~~)) ~~BAR 5~~ X° 7951350 Y° 524224 #  
 Barraginha n' - (X: ~~795192~~ (Y: ~~523784~~))

**CROQUI DA ÁREA C/ SOLUÇÕES PROPOSTAS NA PROPRIEDADE:**

BAR 6	X° 7952565	Y° 523604 ##
BAR 7	X° 7952749	Y° 523530 +
BAR 8	X° 7951319	Y° 524244
BAR 9	X° 7951287	Y° 524269
BAR 10	X° 7952516	Y° 523640 .
BAR 11	X° 7951914	Y° 523803

11 BARRAGINHAS

		<b>Recuperação Ambiental da Bacia do Rio Bicudo</b>		<b>FORMULÁRIO DE CADASTRO</b>	
<b>REGISTRO DE DADOS PARA ADESÃO AO PROJETO DE RECUPERAÇÃO AMBIENTAL DA BACIA HIDROGRÁFICA DO RIO BICUDO</b>					
<b>1. IDENTIFICAÇÃO DO(A) REQUERENTE:</b>					
NOME: <u>Roberto Juaes Alves</u>		PROPRIETÁRIO: <input checked="" type="checkbox"/>		POSSEIRO: <input type="checkbox"/>	
APELIDO:					
CPF (Nº):			RG (Nº):		
ENDEREÇO PARA CORRESPONDÊNCIA: <u>Rua São Carlos / Rua Salgado Filho Nº 57 - Bela Vista</u>					
MUNICÍPIO: <u>Beirão</u>		CEP: <u>39200-000</u>			
E-MAIL (se for o caso):			TELEFONE:		
<b>2. IDENTIFICAÇÃO DA PROPRIEDADE OU POSSE</b>					
DENOMINAÇÃO DA PROPRIEDADE: <u>Faz. Guatambá do Ribezão</u>					
ÁREA TOTAL DA PROPRIEDADE (ha): <u>150 HA.</u>		MÓDULOS FISCAIS DA PROPRIEDADE:		COMARCA:	
DESCRIÇÃO DO CROQUI DE ACESSO À SEDE DA PROPRIEDADE OU POSSE (figura em anexo):					
<b>LOCALIZAÇÃO DA PROPRIEDADE</b>					
MUNICÍPIO: <u>Beirão</u>		BACIA HIDROGRÁFICA: <u>Rio Bicudo</u>		SUB-BACIA: <u>Rio Santana</u>	
<b>3. PONTOS GEORREFERENCIADOS (Projeção UTM, DATUM HORIZONTAL SAD-1969)</b>					
<b>3.1. Sede da propriedade</b>		Latitude: <u>7943987</u>		Longitude: <u>524713</u>	
<b>4. IDENTIFICAÇÃO DO TÉCNICO</b>		Assinatura: <u>[Assinatura]</u>			
		Nome: <u>ANTONIO F. NUNES</u>			
		Formação Profissional: <u>TECNICO AMBIENTAL</u>			
<b>5. O proprietário tem conhecimento de práticas de recuperação ambiental?</b>			<b>6. O proprietário tem interesse em realizar a recuperação de área degradada?</b>		
<input checked="" type="checkbox"/> SIM <input type="checkbox"/> NÃO (breve explicação)			<input checked="" type="checkbox"/> SIM <input type="checkbox"/> NÃO		
<b>7. Assinatura do Requerente (proprietário ou posseiro):</b>					
		Data: <u>17/06/2013</u>			
AO ADERIR AO PROJETO DE RECUPERAÇÃO AMBIENTAL DA BACIA DO RIO BICUDO O REQUERENTE SE COMPROMETE A APOIAR AS AÇÕES DOS TÉCNICOS CONTRATADOS EM CAMPO E AJUDAR EM VISITAS ORIENTADAS, QUANDO POSSÍVEL.					
		SIM <input checked="" type="checkbox"/>		NÃO <input type="checkbox"/>	




Proprietário ou Possuidor: <i>Rodrigo</i>	Nome da Propriedade: <i>faz. Santana do Rio</i>	Coordenadas UTM da sede		Município: <i>Corinto</i>
		X: <i>7943987</i>	Y: <i>524713</i>	

Proposta/Metodologia de Recuperação 1:	Proposta/Metodologia de Recuperação 2:	Proposta/Metodologia de Recuperação 3:	...	...	Proposta/Metodologia de Recuperação n':
---	---	---	-----	-----	--

**Número de barraginhas propostas:**  
 Coordenadas UTM:  
 Barraginha 01 - (X: *7943715*) (Y: *524490*) *DAR. N° 43 X: 7943697 Y: 524418*  
 Barraginha 02 - (X: *7943714*) (Y: *524449*)  
 Barraginha n' - (X: *7943629*) (Y: *524475*)

<b>CROQUI DA ÁREA C/ SOLUÇÕES PROPOSTAS NA PROPRIEDADE:</b>



<b>Recuperação Ambiental da Bacia do Rio Bicudo</b>		<b>FORMULÁRIO DE CADASTRO</b>
<b>REGISTRO DE DADOS PARA ADESAO AO PROJETO DE RECUPERAÇÃO AMBIENTAL DA BACIA HIDROGRÁFICA DO RIO BICUDO</b>		
<b>1. IDENTIFICAÇÃO DO(A) REQUERENTE:</b>		
NOME:	PROPRIETÁRIO: <input checked="" type="checkbox"/>	POSSEIRO: <input type="checkbox"/>
RUBENS JOSÉ MARIZ		
APELIDO:		
CPF (Nº):	RG (Nº):	
ENDEREÇO PARA CORRESPONDÊNCIA:		
ESCOLA MUNICIPAL VICTOR VIANA		
MUNICÍPIO:	CEP:	
CORINTO	39200000	
E-MAIL (se for o caso):	TELEFONE:	
	(38) 9945-6601	
<b>2. IDENTIFICAÇÃO DA PROPRIEDADE OU POSSE</b>		
DENOMINAÇÃO DA PROPRIEDADE:		
FAZENDA TANQUE UGOA		
ÁREA TOTAL DA PROPRIEDADE (ha):	MÓDULOS FISCAIS DA PROPRIEDADE:	COMARCA:
360 HA		CORINTO
DESCRIÇÃO DO CROQUI DE ACESSO À SEDE DA PROPRIEDADE OU POSSE (figura em anexo):		
LOCALIZAÇÃO DA PROPRIEDADE		
MUNICÍPIO:	BACIA HIDROGRÁFICA:	SUB-BACIA:
CORINTO	RIO BICUDO	COR. CAJUARA
<b>3. PONTOS GEORREFERENCIADOS (Projeção UTM, DATUM HORIZONTAL SAD-1969)</b>		
3.1. Sede da propriedade	Latitude: 795262    Longitude: 527453	
<b>4. IDENTIFICAÇÃO DO TÉCNICO</b>	Assinatura: 	
	Nome: Clayton F. Nunes	
	Formação Profissional: Técnico Ambiental	
5. O proprietário tem conhecimento de práticas de recuperação ambiental?	6. O proprietário tem interesse em realizar a recuperação de área degradada?	
<input checked="" type="checkbox"/> SIM <input type="checkbox"/> NÃO (breve explicação)	<input checked="" type="checkbox"/> SIM <input type="checkbox"/> NÃO	
<b>7. Assinatura do</b>		
Requerente (proprietário ou posseiro):		
Data: 01/08/2013    Rubens José Mariz		
AO ADERIR AO PROJETO DE RECUPERAÇÃO AMBIENTAL DA BACIA DO RIO BICUDO O REQUERENTE SE COMPROMETE A APOIAR AS AÇÕES DOS TÉCNICOS CONTRATADOS EM CAMPO E AJUDAR EM VISITAS ORIENTADAS, QUANDO POSSÍVEL.		
SIM <input checked="" type="checkbox"/> NÃO <input type="checkbox"/>		

Proprietário ou Possuidor:	Nome da Propriedade:	Coordenadas UTM da sede		Município:
		X:	Y:	
Rubens José	Tanque Largo	7952262	527453	Corinto

Proposta/Metodologia de Recuperação 1:	Proposta/Metodologia de Recuperação 2:	Proposta/Metodologia de Recuperação 3:	...	...	Proposta/Metodologia de Recuperação n°:
--	--	--	-----	-----	---



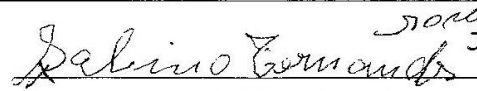
<p><b>Número de barraginhas propostas:</b></p> <p>Coordenadas UTM:</p> <p>Barraginha 01 - (X: 7950219) (Y: 526932)</p> <p>Barraginha 02 - (X: 7950229) (Y: 526977)</p> <p>Barraginha n° - (X: 7950546) (Y: 527244)</p> <p>B4 - x: 7952003 y: 527360</p>
---

CROQUI DA ÁREA C/ SOLUÇÕES PROPOSTAS NA PROPRIEDADE:	
B5: x: 7952227	y: 527360
B6: x: 7951999	y: 527418
B7: x: 7951750	y: 527440
B8: x: 7952130	y: 527096
B9: x: 7952025	y: 527172
B10: x: 7951899	y: 527233
B11: x: 7952062	y: 527072
B12: x: 7951935	y: 526880
B13: x: 7951843	y: 526954
B14: x: 7951744	y: 527020
B15: x: 7951683	y: 527099


		<b>Recuperação Ambiental da Bacia do Rio Bicudo</b>		<b>FORMULÁRIO DE CADASTRO</b>	
<b>REGISTRO DE DADOS PARA ADESAO AO PROJETO DE RECUPERAÇÃO AMBIENTAL DA BACIA HIDROGRÁFICA DO RIO BICUDO</b>					
<b>1. IDENTIFICAÇÃO DO(A) REQUERENTE:</b>					
NOME: <i>Rui Fontes</i>		PROPRIETÁRIO: <input checked="" type="checkbox"/>		POSSEIRO: <input type="checkbox"/>	
APELIDO:					
CPF (Nº):			RG (Nº):		
ENDEREÇO PARA CORRESPONDÊNCIA: <i>Rua Xavier Pedim, 603, Centro</i>					
MUNICÍPIO: <i>Cunelo</i>			CEP:		
E-MAIL (se for o caso):			TELEFONE: <i>(38) 9902 5225</i>		
<b>2. IDENTIFICAÇÃO DA PROPRIEDADE OU POSSE</b>					
DENOMINAÇÃO DA PROPRIEDADE: <i>Fazenda Bicudo</i>					
ÁREA TOTAL DA PROPRIEDADE (ha): <i>161</i>		MÓDULOS FISCAIS DA PROPRIEDADE:		COMARCA:	
DESCRIÇÃO DO CROQUI DE ACESSO À SEDE DA PROPRIEDADE OU POSSE (figura em anexo):					
LOCALIZAÇÃO DA PROPRIEDADE					
MUNICÍPIO: <i>Morro da Garça</i>		BACIA HIDROGRÁFICA: <i>Rio Bicudo</i>		SUB-BACIA: <i>Alto Rio Bicudo</i>	
<b>3. PONTOS GEORREFERENCIADOS (Projeção UTM, DATUM HORIZONTAL SAD-1969)</b>					
<b>3.1. Sede da propriedade</b>		Latitude: <i>7936779</i>		Longitude: <i>527973</i>	
<b>4. IDENTIFICAÇÃO DO TÉCNICO</b>		Assinatura: <i>Robélia Firmiano</i>			
		Nome: <i>Robélia Gabriela Firmiano de Paulo</i>			
		Formação Profissional: <i>Engenheira Hidrica</i>			
<b>5. O proprietário tem conhecimento de práticas de recuperação ambiental?</b>			<b>6. O proprietário tem interesse em realizar a recuperação de área degradada?</b>		
<input checked="" type="checkbox"/> SIM <input type="checkbox"/> NÃO (breve explicação)			<input checked="" type="checkbox"/> SIM <input type="checkbox"/> NÃO		
<b>7. Assinatura do Requerente (proprietário ou posseiro):</b>					
		Data: <i>29/07/13</i>			
AO ADERIR AO PROJETO DE RECUPERAÇÃO AMBIENTAL DA BACIA DO RIO BICUDO O REQUERENTE SE COMPROMETE A APOIAR AS AÇÕES DOS TÉCNICOS CONTRATADOS EM CAMPO E AJUDAR EM VISITAS ORIENTADAS, QUANDO POSSÍVEL.					
		SIM <input checked="" type="checkbox"/>		NÃO <input type="checkbox"/>	



Proprietário ou Possuidor: <i>Rui Fontes</i>	Nome da Propriedade: <i>Rio Bocado</i>	Coordenadas UTM da sede		Município: <i>Memo da Garça</i>	
		X: <i>7936779</i>	Y: <i>527973</i>		
Proposta/Metodologia de Recuperação 1:	Proposta/Metodologia de Recuperação 2:	Proposta/Metodologia de Recuperação 3:	...	...	Proposta/Metodologia de Recuperação n':
<b>Número de barraginhas propostas:</b> Coordenadas UTM: Barraginha 01 - (X: <i>7934638</i> ) (Y: <i>528719</i> ) Barraginha 02 - (X: <i>7934582</i> ) (Y: <i>528760</i> ) Barraginha n' - (X: <i>7934651</i> ) (Y: <i>528716</i> ) <i>B4 - X: 7935162 Y: 528893</i>					
<b>CROQUI DA ÁREA C/ SOLUÇÕES PROPOSTAS NA PROPRIEDADE:</b>					
<i>B5 - X: 7935235 Y: 528783</i> <i>B6 - X: 7935060 Y: 528999</i> <i>B7 - X: 7935291 Y: 528689</i> <i>B8 - X: 7935336 Y: 528624</i> <i>B9 - X: 7935114 Y: 528963</i>					

		<b>Recuperação Ambiental da Bacia do Rio Bicudo</b>		<b>FORMULÁRIO DE CADASTRO</b>	
<b>REGISTRO DE DADOS PARA ADESAO AO PROJETO DE RECUPERAÇÃO AMBIENTAL DA BACIA HIDROGRÁFICA DO RIO BICUDO</b>					
<b>1. IDENTIFICAÇÃO DO(A) REQUERENTE:</b>					
NOME: <u>SALINO FERREIRAS SILVA</u>		PROPRIETÁRIO: <input checked="" type="checkbox"/>		POSSEIRO: <input type="checkbox"/>	
APELIDO:					
CPF (Nº):			RG (Nº):		
ENDEREÇO PARA CORRESPONDÊNCIA: <u>RUA JOSEINA MORTÉ Nº 422 BELANISTA - CORINTO</u>					
MUNICÍPIO: <u>CORINTO</u>			CEP: <u>35790000</u>		
E-MAIL (se for o caso):			TELEFONE: <u>(38) 99554275</u>		
<b>2. IDENTIFICAÇÃO DA PROPRIEDADE OU POSSE</b>					
DENOMINAÇÃO DA PROPRIEDADE: <u>Fazenda Santana</u>					
ÁREA TOTAL DA PROPRIEDADE (ha): <u>150 HA</u>		MÓDULOS FISCAIS DA PROPRIEDADE:		COMARCA: <u>CORINTO</u>	
DESCRIÇÃO DO CROQUI DE ACESSO À SEDE DA PROPRIEDADE OU POSSE (figura em anexo):					
<b>LOCALIZAÇÃO DA PROPRIEDADE</b>					
MUNICÍPIO: <u>CORINTO</u>		BACIA HIDROGRÁFICA: <u>Bicudo</u>		SUB-BACIA: <u>Cór. Jacobina</u>	
<b>3. PONTOS GEORREFERENCIADOS (Projeção UTM, DATUM HORIZONTAL SAD-1969)</b>					
<b>3.1. Sede da propriedade</b>		<b>Latitude:</b>		<b>Longitude:</b>	
<b>4. IDENTIFICAÇÃO DO TÉCNICO</b>		Assinatura: 			
		Nome: <u>DALTON FERREIRA NUNES</u>			
		Formação Profissional: <u>TÉCNICO AMBIENTAL</u>			
5. O proprietário tem conhecimento de práticas de recuperação ambiental?			6. O proprietário tem interesse em realizar a recuperação de área degradada?		
<input checked="" type="checkbox"/> SIM <input type="checkbox"/> NÃO (breve explicação)			<input checked="" type="checkbox"/> SIM <input type="checkbox"/> NÃO		
<b>7. Assinatura do Requerente (proprietário ou posseiro):</b>					
		Data: <u>15/06/2013</u>			
AO ADERIR AO PROJETO DE RECUPERAÇÃO AMBIENTAL DA BACIA DO RIO BICUDO O REQUERENTE SE COMPROMETE A APOIAR AS AÇÕES DOS TÉCNICOS CONTRATADOS EM CAMPO E AJUDAR EM VISITAS ORIENTADAS, QUANDO POSSÍVEL.					
		SIM <input checked="" type="checkbox"/>		NÃO <input type="checkbox"/>	

Proprietário ou Possseiro: <i>Valério Fernandes dos Santos</i>	Nome da Propriedade: <i>Faz. Santana</i>	Coordenadas UTM da sede		Município: <i>EORMÃO</i>	
		X: <i>7940687</i>	Y: <i>524443</i>		
Proposta/Metodologia de Recuperação 1:	Proposta/Metodologia de Recuperação 2:	Proposta/Metodologia de Recuperação 3:	...	...	Proposta/Metodologia de Recuperação 'n':
<b>Número de barraginhas propostas:</b> Coordenadas UTM: Barraginha 01 – (X: <i>7940688</i> ) (Y: <i>526865</i> ) <i>car. n° 5: X° 7940890 Y° 524436</i> Barraginha 02 – (X: <i>7940688</i> ) (Y: <i>526865</i> ) Barraginha n' – (X: <i>7940678</i> ) (Y: <i>525699</i> ) <i>U n° 4° X° 7940159 Y° 525459</i>					
<b>CROQUI DA ÁREA C/ SOLUÇÕES PROPOSTAS NA PROPRIEDADE:</b>					

		Recuperação Ambiental da Bacia do Rio Bicudo	FORMULÁRIO DE CADASTRO
<b>REGISTRO DE DADOS PARA ADEÇÃO AO PROJETO DE RECUPERAÇÃO AMBIENTAL DA BACIA HIDROGRÁFICA DO RIO BICUDO</b>			
<b>1. IDENTIFICAÇÃO DO(A) REQUERENTE:</b>			
NOME: <u>SANTINO RODRIGUES SOUZA</u>	PROPRIETÁRIO: <input checked="" type="checkbox"/>	POSSEIRO: <input type="checkbox"/>	
APELLIDO: <u>SANTINO</u>			
CPF (Nº):	RG (Nº):		
ENDEREÇO PARA CORRESPONDÊNCIA: <u>RUA ANGUERA N-40 B. BOM JESUS</u>			
MUNICÍPIO: <u>CERQUEIRA</u>	CEP: <u>39200000</u>		
E-MAIL (se for o caso):	TELEFONE:		
<b>2. IDENTIFICAÇÃO DA PROPRIEDADE OU POSSE</b>			
DENOMINAÇÃO DA PROPRIEDADE: <u>Fazenda Santana do Ribeirão</u>			
ÁREA TOTAL DA PROPRIEDADE (ha): <u>15 HA</u>	MÓDULOS FISCAIS DA PROPRIEDADE:	COMARCA:	
DESCRIÇÃO DO CROQUI DE ACESSO À SEDE DA PROPRIEDADE OU POSSE (figura em anexo):			
<b>LOCALIZAÇÃO DA PROPRIEDADE</b>			
MUNICÍPIO: <u>Cerqueira</u>	BACIA HIDROGRÁFICA: <u>Rio Bico</u>	SUB-BACIA: <u>Rib. Santana</u>	
<b>3. PONTOS GEORREFERENCIADOS (Projeção UTM, DATUM HORIZONTAL SAD-1969)</b>			
3.1. Sede da propriedade	Latitude: <u>19°43'19"</u>	Longitude: <u>52°42'58"</u>	
<b>4. IDENTIFICAÇÃO DO TÉCNICO</b>	Assinatura: <u>[Assinatura]</u>		
	Nome: <u>Shaylon F. NUNES</u>		
	Formação Profissional: <u>TÉCNICO AMBIENTAL</u>		
5. O proprietário tem conhecimento de práticas de recuperação ambiental?	6. O proprietário tem interesse em realizar a recuperação de área degradada?		
<input checked="" type="checkbox"/> SIM <input type="checkbox"/> NÃO (breve explicação)	<input checked="" type="checkbox"/> SIM <input type="checkbox"/> NÃO		
<b>7. Assinatura do Requerente (proprietário ou posseiro):</b>			
Data: <u>18/06/2013</u>		<u>[Assinatura]</u>	
AO ADERIR AO PROJETO DE RECUPERAÇÃO AMBIENTAL DA BACIA DO RIO BICUDO O REQUERENTE SE COMPROMETE A APOIAR AS AÇÕES DOS TÉCNICOS CONTRATADOS EM CAMPO E AJUDAR EM VISITAS ORIENTADAS, QUANDO POSSÍVEL.			
SIM <input checked="" type="checkbox"/>		NÃO <input type="checkbox"/>	



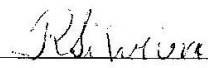


Proprietário ou Possesiro:	Nome da Propriedade:	Coordenadas UTM da sede		Município:
		X:	Y:	
SANTINO	Montana	794337,15	524258	CORINTO


Proposta/Metodologia de Recuperação 1:	Proposta/Metodologia de Recuperação 2:	Proposta/Metodologia de Recuperação 3:	...	...	Proposta/Metodologia de Recuperação 'n':
--	--	--	-----	-----	--

**Número de barraginhas propostas:**  
 Coordenadas UTM:  
 Barraginha 01 - (X: ~~794330~~ Y: ~~523957~~) PAR 4 - X: 7944010 Y: 523969  
 Barraginha 02 - (X: ~~794237~~ Y: ~~523969~~)  
 Barraginha n' - (X: ~~7944030~~ Y: ~~524005~~)

**CROQUI DA ÁREA C/ SOLUÇÕES PROPOSTAS NA PROPRIEDADE:**


		Recuperação Ambiental da Bacia do Rio Bicudo		FORMULÁRIO DE CADASTRO
<b>REGISTRO DE DADOS PARA ADESÃO AO PROJETO DE RECUPERAÇÃO AMBIENTAL DA BACIA HIDROGRÁFICA DO RIO BICUDO</b>				
<b>1. IDENTIFICAÇÃO DO(A) REQUERENTE:</b>				
NOME:		PROPRIETÁRIO: <input checked="" type="checkbox"/>	POSSEIRO: <input type="checkbox"/>	
RECCIVIK ROSIMYRE SILVA APELIDO: ROSA DO MANOEL				
CPF (Nº):		RG (Nº):		
ENDEREÇO PARA CORRESPONDÊNCIA: RUA DEPUTADO MANOEL FERREIRA DA SILVA Nº 225				
MUNICÍPIO:		CEP:		
CORINTO		39200-000		
E-MAIL (se for o caso):		TELEFONE: (38) 3977-0729		
<b>2. IDENTIFICAÇÃO DA PROPRIEDADE OU POSSE</b>				
DENOMINAÇÃO DA PROPRIEDADE: CADUARA DE BAIXO				
ÁREA TOTAL DA PROPRIEDADE (ha):		MÓDULOS FISCAIS DA PROPRIEDADE:	COMARCA:	
			CORINTO	
DESCRIÇÃO DO CROQUI DE ACESSO À SEDE DA PROPRIEDADE OU POSSE (figura em anexo):				
LOCALIZAÇÃO DA PROPRIEDADE				
MUNICÍPIO:	BACIA HIDROGRÁFICA:	SUB-BACIA:		
CORINTO	RIO BICUDO	Cór. CADUARA		
<b>3. PONTOS GEORREFERENCIADOS (Projeção UTM, DATUM HORIZONTAL SAD-1969)</b>				
3.1. Sede da propriedade		Latitude: 7954037	Longitude: 530639	
<b>4. IDENTIFICAÇÃO DO TÉCNICO</b>		Assinatura: 		
		Nome: CLAYTON S. NUNES		
		Formação Profissional: TÉCNICO AMBIENTAL		
5. O proprietário tem conhecimento de práticas de recuperação ambiental?		6. O proprietário tem interesse em realizar a recuperação de área degradada?		
<input checked="" type="checkbox"/> SIM <input type="checkbox"/> NÃO (breve explicação)		<input checked="" type="checkbox"/> SIM <input type="checkbox"/> NÃO		
<b>7. Assinatura do Requerente (proprietário ou posseiro):</b>				
		Data: 12/06/2013	<input checked="" type="checkbox"/> 	
AO ADERIR AO PROJETO DE RECUPERAÇÃO AMBIENTAL DA BACIA DO RIO BICUDO O REQUERENTE SE COMPROMETE A APOIAR AS AÇÕES DOS TÉCNICOS CONTRATADOS EM CAMPO E AJUDAR EM VISITAS ORIENTADAS, QUANDO POSSÍVEL.				
		SIM <input checked="" type="checkbox"/> NÃO <input type="checkbox"/>		

Proprietário ou Possuidor:	Nome da Propriedade:	Coordenadas UTM da sede		Município:	
		X:	Y:		
Terezinha Rosina Capinara		7954027	530639	CORINTO	
Proposta/Metodologia de Recuperação 1:	Proposta/Metodologia de Recuperação 2:	Proposta/Metodologia de Recuperação 3:	...	...	Proposta/Metodologia de Recuperação 'n':
<b>Número de barraginhas propostas:</b> Coordenadas UTM: Barraginha 01 – (X: 7953879) (Y: 530733) Barraginha 02 – (X: 7954234) (Y: 530603) Barraginha n' – (X: 7954195) (Y: 530671)					
<b>CROQUI DA ÁREA C/ SOLUÇÕES PROPOSTAS NA PROPRIEDADE:</b>					


		Recuperação Ambiental da Bacia do Rio Bicudo		FORMULÁRIO DE CADASTRO
<b>REGISTRO DE DADOS PARA ADESÃO AO PROJETO DE RECUPERAÇÃO AMBIENTAL DA BACIA HIDROGRÁFICA DO RIO BICUDO</b>				
<b>1. IDENTIFICAÇÃO DO(A) REQUERENTE:</b>				
NOME: <i>Valdir Barbosa de Araujo</i>		PROPRIETÁRIO: <input checked="" type="checkbox"/>	POSSEIRO: <input type="checkbox"/>	
APELIDO: <i>Barbosa</i>				
CPF (Nº):		RG (Nº):		
ENDEREÇO PARA CORRESPONDÊNCIA:				
MUNICÍPIO:		CEP:		
E-MAIL (se for o caso):		TELEFONE:		
<b>2. IDENTIFICAÇÃO DA PROPRIEDADE OU POSSE</b>				
DENOMINAÇÃO DA PROPRIEDADE: <i>Fazenda Capão da Pelonha</i>				
ÁREA TOTAL DA PROPRIEDADE (ha): <i>20</i>		MÓDULOS FISCAIS DA PROPRIEDADE:		COMARCA:
DESCRIÇÃO DO CROQUI DE ACESSO À SEDE DA PROPRIEDADE OU POSSE (figura em anexo):				
LOCALIZAÇÃO DA PROPRIEDADE				
MUNICÍPIO: <i>Morro da Garça</i>		BACIA HIDROGRÁFICA: <i>Rio Bicudo</i>		SUB-BACIA: <i>Alto Rio Bicudo</i>
<b>3. PONTOS GEORREFERENCIADOS (Projeção UTM, DATUM HORIZONTAL SAD-1969)</b>				
3.1. Sede da propriedade		Latitude: <i>7932764</i> Longitude: <i>528926</i>		
<b>4. IDENTIFICAÇÃO DO TÉCNICO</b>		Assinatura: <i>Rafaela Formiano</i>		
		Nome: <i>Rafaela Gabriela Formiano de Paula</i>		
		Formação Profissional: <i>Engenharia Hidrica</i>		
5. O proprietário tem conhecimento de práticas de recuperação ambiental?		6. O proprietário tem interesse em realizar a recuperação de área degradada?		
<input checked="" type="checkbox"/> SIM <input type="checkbox"/> NÃO (breve explicação)		<input checked="" type="checkbox"/> SIM <input type="checkbox"/> NÃO		
<b>7. Assinatura do</b>				
Requerente (proprietário ou posseiro):		Data: <i>25/07/13</i> <i>x Valdir Barbosa de Araujo</i>		
AO ADERIR AO PROJETO DE RECUPERAÇÃO AMBIENTAL DA BACIA DO RIO BICUDO O REQUERENTE SE COMPROMETE A APOIAR AS AÇÕES DOS TÉCNICOS CONTRATADOS EM CAMPO E AJUDAR EM VISITAS ORIENTADAS, QUANDO POSSÍVEL.				
		SIM <input checked="" type="checkbox"/>		NÃO <input type="checkbox"/>



<b>Proprietário ou Possuidor:</b> Valdir Barbosa Foz Campesão da Colônia		<b>Nome da Propriedade:</b> Colônia		<b>Coordenadas UTM da sede</b> X: Y:		<b>Município:</b> Mena da Garça
<b>Proposta/Metodologia de Recuperação 1:</b>	<b>Proposta/Metodologia de Recuperação 2:</b>	<b>Proposta/Metodologia de Recuperação 3:</b>	...	...	<b>Proposta/Metodologia de Recuperação n°:</b>	
<b>Número de barraginhas propostas:</b> <b>Coordenadas UTM:</b> Barraginha 01 - (X: 7932749) (Y: 528903) Barraginha 02 - (X: 7932491) (Y: 5288252) Barraginha n° - (X: 7932894) (Y: 5286641) 04 - X: 7932873 Y: 528673						
<b>CROQUI DA ÁREA C/ SOLUÇÕES PROPOSTAS NA PROPRIEDADE:</b>						
B5 - X: 7932739 Y: 528641 B6 - X: 7932731 Y: 528697 B7 - Y: 7932572 Y: 529494						



		Recuperação Ambiental da Bacia do Rio Bicudo	FORMULÁRIO DE CADASTRO
<b>REGISTRO DE DADOS PARA ADEÇÃO AO PROJETO DE RECUPERAÇÃO AMBIENTAL DA BACIA HIDROGRÁFICA DO RIO BICUDO</b>			
<b>1. IDENTIFICAÇÃO DO(A) REQUERENTE:</b>			
NOME: <i>Valdir Fernandes de S. Júnior</i>		PROPRIETÁRIO: <input checked="" type="checkbox"/>	POSSEIRO: <input type="checkbox"/>
APELIDO: <i>(irmão da Betânia) / (38) 9914 2972</i>			
CPF (Nº):		RG (Nº):	
ENDEREÇO PARA CORRESPONDÊNCIA: <i>Rua Otton Júnior, 680, Maria Amália</i>			
MUNICÍPIO: <i>Curuvelo</i>		CEP: <i>3</i>	
E-MAIL (se for o caso):		TELEFONE: <i>(31) 9844 4339</i>	
<b>2. IDENTIFICAÇÃO DA PROPRIEDADE OU POSSE</b>			
DENOMINAÇÃO DA PROPRIEDADE: <i>Sítio do Zinho</i>			
ÁREA TOTAL DA PROPRIEDADE (ha): <i>43</i>		MÓDULOS FISCAIS DA PROPRIEDADE:	COMARCA: <i>Curuvelo</i>
DESCRIÇÃO DO CROQUI DE ACESSO À SEDE DA PROPRIEDADE OU POSSE (figura em anexo):			
LOCALIZAÇÃO DA PROPRIEDADE			
MUNICÍPIO: <i>Morro da Garça</i>	BACIA HIDROGRÁFICA: <i>Rio Bicudo</i>	SUB-BACIA: <i>Córrego Jacóina</i>	
<b>3. PONTOS GEORREFERENCIADOS (Projeção UTM, DATUM HORIZONTAL SAD-1969)</b>			
3.1. Sede da propriedade		Latitude: <i>7936 758</i>	Longitude: <i>527 976</i>
<b>4. IDENTIFICAÇÃO DO TÉCNICO</b>		Assinatura: <i>Rafaela Firmiano</i>	
		Nome: <i>Rafaela Gabriela Firmiano de Paul</i>	
		Formação Profissional: <i>Engenheira Hidrica</i>	
5. O proprietário tem conhecimento de práticas de recuperação ambiental?		6. O proprietário tem interesse em realizar a recuperação de área degradada?	
<input checked="" type="checkbox"/> SIM <input type="checkbox"/> NÃO (breve explicação)		<input checked="" type="checkbox"/> SIM <input type="checkbox"/> NÃO	
<b>7. Assinatura do</b>			
Requerente (proprietário ou posseiro):		Data: <i>29/07/13</i> <i>Borgatti Junior</i>	
AO ADERIR AO PROJETO DE RECUPERAÇÃO AMBIENTAL DA BACIA DO RIO BICUDO O REQUERENTE SE COMPROMETE A APOIAR AS AÇÕES DOS TÉCNICOS CONTRATADOS EM CAMPO E AJUDAR EM VISITAS ORIENTADAS, QUANDO POSSÍVEL.			
		SIM <input checked="" type="checkbox"/>	NÃO <input type="checkbox"/>

Proprietário ou Possseiro:	Nome da Propriedade:	Coordenadas UTM da sede		Município:
		X:	Y:	
Valdir Fernandes	União do Zinho	7936758	527976	Maro da Graça
Proposta/Metodologia de Recuperação 1:	Proposta/Metodologia de Recuperação 2:	Proposta/Metodologia de Recuperação 3:	...	Proposta/Metodologia de Recuperação 'n':
<b>Número de barraginhas propostas:</b> Coordenadas UTM: Barraginha 01 - (X: 7936844) (Y: 527919) Barraginha 02 - (X: 7936998) (Y: 527755) Barraginha n' - (X: 7937025) (Y: 527794) B4 - x: 7936921 y: 527812				
<b>CROQUI DA ÁREA C/ SOLUÇÕES PROPOSTAS NA PROPRIIDADE:</b>				
B5 - x: 7936749 y: 528170 B6 - x: 7937141 y: 527728 B7 - x: 7937109 y: 527752 B8 - x: 7937067 y: 527751				

		<b>Recuperação Ambiental da Bacia do Rio Bicudo</b>		<b>FORMULÁRIO DE CADASTRO</b>	
<b>REGISTRO DE DADOS PARA ADESÃO AO PROJETO DE RECUPERAÇÃO AMBIENTAL DA BACIA HIDROGRÁFICA DO RIO BICUDO</b>					
<b>1. IDENTIFICAÇÃO DO(A) REQUERENTE:</b>					
NOME: <i>Valdir Pereira da Rocha</i>		PROPRIETÁRIO: <input checked="" type="checkbox"/>		POSSEIRO: <input type="checkbox"/>	
APELIDO:					
CPF (Nº):			RG (Nº):		
ENDEREÇO PARA CORRESPONDÊNCIA:					
MUNICÍPIO: <i>Curvelo</i>			CEP:		
E-MAIL (se for o caso):			TELEFONE: <i>(35) 99670486</i>		
<b>2. IDENTIFICAÇÃO DA PROPRIEDADE OU POSSE</b>					
DENOMINAÇÃO DA PROPRIEDADE: <i>Fazenda Almoço</i>					
ÁREA TOTAL DA PROPRIEDADE (ha): <i>48</i>		MÓDULOS FISCAIS DA PROPRIEDADE:		COMARCA: <i>Curvelo</i>	
DESCRIÇÃO DO CROQUI DE ACESSO À SEDE DA PROPRIEDADE OU POSSE (figura em anexo):					
<b>LOCALIZAÇÃO DA PROPRIEDADE</b>					
MUNICÍPIO: <i>Morro da Garça</i>		BACIA HIDROGRÁFICA: <i>Rio Bicudo</i>		SUB-BACIA: <i>Alto Rio Bicudo</i>	
<b>3. PONTOS GEORREFERENCIADOS (Projeção UTM, DATUM HORIZONTAL SAD-1969)</b>					
3.1. Sede da propriedade		Latitude: <i>7932753</i>		Longitude: <i>529621</i>	
<b>4. IDENTIFICAÇÃO DO TÉCNICO</b>		Assinatura: <i>Robélia Firmiano</i>			
		Nome: <i>Robélia Gabriela Firmiano de Paul</i>			
		Formação Profissional: <i>Engenheira Hídrica</i>			
5. O proprietário tem conhecimento de práticas de recuperação ambiental?			6. O proprietário tem interesse em realizar a recuperação de área degradada?		
<input type="checkbox"/> SIM <input type="checkbox"/> NÃO (breve explicação)			<input type="checkbox"/> SIM <input type="checkbox"/> NÃO		
<b>7. Assinatura do Requerente (proprietário ou posseiro):</b>					
		Data: <i>25/07/13</i>		<i>Gov. Arno Mendes de Azevedo</i> <b>PROCURADOR CASERO</b>	
AO ADERIR AO PROJETO DE RECUPERAÇÃO AMBIENTAL DA BACIA DO RIO BICUDO O REQUERENTE SE COMPROMETE A APOIAR AS AÇÕES DOS TÉCNICOS CONTRATADOS EM CAMPO E AJUDAR EM VISITAS ORIENTADAS, QUANDO POSSÍVEL.					
		<input checked="" type="checkbox"/> SIM		<input type="checkbox"/> NÃO	



<b>Proprietário ou Possuidor:</b> Valdir Pereira		<b>Nome da Propriedade:</b> Faz. Almeço		<b>Coordenadas UTM da sede</b> X: 7932753 Y: 529621		<b>Município:</b> Mouro da Graça
<b>Proposta/Metodologia de Recuperação 1:</b>	<b>Proposta/Metodologia de Recuperação 2:</b>	<b>Proposta/Metodologia de Recuperação 3:</b>	...	...	<b>Proposta/Metodologia de Recuperação 'n':</b>	
<b>Número de barraginhas propostas:</b> Coordenadas UTM: Barraginha 01 - (X: 7932637) (Y: 529641) Barraginha 02 - (X: 7932615) (Y: 529642) Barraginha n° - (X: 7932595) (Y: 529606) B4 - (X: 7932648) (Y: 529512)						
<b>CROQUI DA ÁREA C/ SOLUÇÕES PROPOSTAS NA PROPRIEDADE:</b>						


		Recuperação Ambiental da Bacia do Rio Bicudo		FORMULÁRIO DE CADASTRO
REGISTRO DE DADOS PARA ADESÃO AO PROJETO DE RECUPERAÇÃO AMBIENTAL DA BACIA HIDROGRÁFICA DO RIO BICUDO				
<b>1. IDENTIFICAÇÃO DO(A) REQUERENTE:</b>				
NOME: <u>VANY PEREIRA LEITE</u>		PROPRIETÁRIO: <input checked="" type="checkbox"/>	POSSEIRO: <input type="checkbox"/>	
APELIDO:				
CPF (Nº):		RG (Nº):		
ENDEREÇO PARA CORRESPONDÊNCIA: <u>RUA IPANEMA N.º 62 BAIRRO: CENTRO</u>				
MUNICÍPIO: <u>CARVALO</u>		CEP:		
E-MAIL (se for o caso):		TELEFONE: <u>(38) 3844-4272</u>		
<b>2. IDENTIFICAÇÃO DA PROPRIEDADE OU POSSE</b>				
DENOMINAÇÃO DA PROPRIEDADE: <u>Fazenda LENTIRA</u>				
ÁREA TOTAL DA PROPRIEDADE (ha): <u>90 HA</u>		MÓDULOS FISCAIS DA PROPRIEDADE:	COMARCA: <u>COENTO</u>	
DESCRIÇÃO DO CROQUI DE ACESSO À SEDE DA PROPRIEDADE OU POSSE (figura em anexo):				
LOCALIZAÇÃO DA PROPRIEDADE				
MUNICÍPIO: <u>COENTO</u>	BACIA HIDROGRÁFICA: <u>RIO BICUDO</u>	SUB-BAÇIA: <u>RIBEIRÃO</u>		
<b>3. PONTOS GEORREFERENCIADOS (Projeção UTM, DATUM HORIZONTAL SAD-1969)</b>				
3.1. Sede da propriedade		Latitude: <u>520380</u>	Longitude: <u>7947922</u>	
4. IDENTIFICAÇÃO DO TÉCNICO		Assinatura: 		
		Nome: <u>CLAYTON FERRERA NUNES</u>		
		Formação Profissional: <u>TECNICO AMBIENTAL</u>		
5. O proprietário tem conhecimento de práticas de recuperação ambiental?		6. O proprietário tem interesse em realizar a recuperação de área degradada?		
<input checked="" type="checkbox"/> SIM <input type="checkbox"/> NÃO (breve explicação)		<input checked="" type="checkbox"/> SIM <input type="checkbox"/> NÃO		
<b>7. Assinatura do</b>				
Requerente (proprietário ou posseiro):		Data: <u>11/06/2013</u> <u>Vany Pereira Leite</u>		
AO ADERIR AO PROJETO DE RECUPERAÇÃO AMBIENTAL DA BACIA DO RIO BICUDO O REQUERENTE SE COMPROMETE A APOIAR AS AÇÕES DOS TÉCNICOS CONTRATADOS EM CAMPO E AJUDAR EM VISITAS ORIENTADAS, QUANDO POSSÍVEL.				
		SIM <input checked="" type="checkbox"/> NÃO <input type="checkbox"/>		

Proprietário ou Possuidor:	Nome da Propriedade:	Coordenadas UTM da sede		Município:
		X:	Y:	
V. N. Y.	Faz. LONTEIRA	79479882	526380	CORINTO

Proposta/Metodologia de Recuperação 1:	Proposta/Metodologia de Recuperação 2:	Proposta/Metodologia de Recuperação 3:	...	...	Proposta/Metodologia de Recuperação n':
--	--	--	-----	-----	---


**Número de barraginhas propostas:**  
 Coordenadas UTM:  
 Barraginha 01 – (X: 79479882) (Y: 526380)  
 Barraginha 02 – (X: 79479882) (Y: 526380)  
 Barraginha n' – (X: 79479882) (Y: 526380)

**CROQUI DA ÁREA C/ SOLUÇÕES PROPOSTAS NA PROPRIEDADE:**

		Recuperação Ambiental da Bacia do Rio Bicudo		FORMULÁRIO DE CADASTRO
REGISTRO DE DADOS PARA ADESAO AO PROJETO DE RECUPERAÇÃO AMBIENTAL DA BACIA HIDROGRÁFICA DO RIO BICUDO				
<b>1. IDENTIFICAÇÃO DO(A) REQUERENTE:</b>				
NOME: <i>Walter Fernandes de Souza</i>		PROPRIETÁRIO: <input checked="" type="checkbox"/>	POSSEIRO: <input type="checkbox"/>	
APELLIDO:				
CPF (Nº):		RG (Nº):		
ENDEREÇO PARA CORRESPONDÊNCIA: <i>Rua Juvenal Gongaga, 546, Centro</i>				
MUNICÍPIO: <i>Curvelo</i>		CEP: <i>35.790-000</i>		
E-MAIL (se for o caso):		TELEFONE: <i>(31) 99433626</i>		
<b>2. IDENTIFICAÇÃO DA PROPRIEDADE OU POSSE</b>				
DENOMINAÇÃO DA PROPRIEDADE: <i>Fazenda Riachinho</i>				
ÁREA TOTAL DA PROPRIEDADE (ha): <i>72</i>		MÓDULOS FISCAIS DA PROPRIEDADE:	COMARCA:	
DESCRIÇÃO DO CROQUI DE ACESSO À SEDE DA PROPRIEDADE OU POSSE (figura em anexo):				
LOCALIZAÇÃO DA PROPRIEDADE				
MUNICÍPIO: <i>Morro da Garça</i>	BACIA HIDROGRÁFICA: <i>Rio Bicudo</i>	SUB-BACIA: <i>Alto Rio Bicudo</i>		
<b>3. PONTOS GEORREFERENCIADOS (Projeção UTM, DATUM HORIZONTAL SAD-1969)</b>				
3.1. Sede da propriedade		Latitude: <i>7935 854</i>	Longitude: <i>528 206</i>	
<b>4. IDENTIFICAÇÃO DO TÉCNICO</b>		Assinatura: <i>Robelia Firmiano</i>	Nome: <i>Robelia Gabriela Firmiano de Paula</i>	
		Formação Profissional: <i>Engenharia Hidrica</i>		
5. O proprietário tem conhecimento de práticas de recuperação ambiental?		6. O proprietário tem interesse em realizar a recuperação de área degradada?		
<input checked="" type="checkbox"/> SIM <input type="checkbox"/> NÃO (breve explicação)		<input checked="" type="checkbox"/> SIM <input type="checkbox"/> NÃO		
<b>7. Assinatura do</b>				
Requerente (proprietário ou posseiro):		Data: <i>25/07/13</i>	<i>Walter Fernandes de Souza</i>	
AO ADERIR AO PROJETO DE RECUPERAÇÃO AMBIENTAL DA BACIA DO RIO BICUDO O REQUERENTE SE COMPROMETE A APOIAR AS AÇÕES DOS TÉCNICOS CONTRATADOS EM CAMPO E AJUDAR EM VISITAS ORIENTADAS, QUANDO POSSÍVEL.				
		SIM <input checked="" type="checkbox"/>	NÃO <input type="checkbox"/>	



<b>Proprietário ou Possesiro:</b> Walter Fernandes F. Ruchinho		<b>Nome da Propriedade:</b> Faz. Ruchinho		<b>Coordenadas UTM da sede</b> X: 7935854 Y: 528206		<b>Município:</b> Macona da Graça
Proposta/Metodologia de Recuperação 1:	Proposta/Metodologia de Recuperação 2:	Proposta/Metodologia de Recuperação 3:	...	...	Proposta/Metodologia de Recuperação 'n':	
<b>Número de barraginhas propostas:</b> Coordenadas UTM: Barraginha 01 - (X: 7936285) (Y: 528702) Barraginha 02 - (X: 7935910) (Y: 528295) Barraginha n' - (X: 7936384) (Y: 528629) 4 - (X: 7936351) (Y: 528670)						
<b>CROQUI DA ÁREA C/ SOLUÇÕES PROPOSTAS NA PROPRIEDADE:</b>						

		Recuperação Ambiental da Bacia do Rio Bicudo		FORMULÁRIO DE CADASTRO
REGISTRO DE DADOS PARA ADESÃO AO PROJETO DE RECUPERAÇÃO AMBIENTAL DA BACIA HIDROGRÁFICA DO RIO BICUDO				
<b>1. IDENTIFICAÇÃO DO(A) REQUERENTE:</b>				
NOME: <u>WALTER PEREIRA DA ROCHA</u>		PROPRIETÁRIO: <input checked="" type="checkbox"/>	POSSEIRO: <input type="checkbox"/>	
APELIDO: <u>WALTER</u>				
CPF (Nº):		RG (Nº):		
ENDEREÇO PARA CORRESPONDÊNCIA: <u>RUA HEITOR LAZZARATO Nº 1030 B. PROGRESSO</u>				
MUNICÍPIO: <u>SETE LAGOAS</u>		CEP:		
E-MAIL (se for o caso):		TELEFONE:		
<b>2. IDENTIFICAÇÃO DA PROPRIEDADE OU POSSE</b>				
DENOMINAÇÃO DA PROPRIEDADE: <u>ROÇA HEITOR LAZZARATO FAZENDA RUBIÃO</u>				
ÁREA TOTAL DA PROPRIEDADE (ha): <u>6 HA</u>		MÓDULOS FISCAIS DA PROPRIEDADE:	COMARCA: <u>CORINTO</u>	
DESCRIÇÃO DO CROQUI DE ACESSO À SEDE DA PROPRIEDADE OU POSSE (figura em anexo):				
LOCALIZAÇÃO DA PROPRIEDADE				
MUNICÍPIO: <u>CORINTO</u>	BACIA HIDROGRÁFICA: <u>RIO BICUDO</u>	SUB-BACIA: <u>RIO - SANTANA</u>		
<b>3. PONTOS GEORREFERENCIADOS (Projeção UTM, DATUM HORIZONTAL SAD-1969)</b>				
3.1. Sede da propriedade	Latitude: <u>7947075</u>	Longitude: <u>529048</u>		
<b>4. IDENTIFICAÇÃO DO TÉCNICO</b>	Assinatura: <u>[Assinatura]</u>			
	Nome: <u>WALTER F. PEREIRA</u>			
	Formação Profissional: <u>TECNICO AMBIENTAL</u>			
5. O proprietário tem conhecimento de práticas de recuperação ambiental?		6. O proprietário tem interesse em realizar a recuperação de área degradada?		
<input checked="" type="checkbox"/> SIM <input type="checkbox"/> NÃO (breve explicação)		<input checked="" type="checkbox"/> SIM <input type="checkbox"/> NÃO		
<b>7. Assinatura do</b>				
Requerente (proprietário ou posseiro):		Data: <u>18/06/2013</u> <u>x Walter Pereira da Rocha</u>		
AO ADERIR AO PROJETO DE RECUPERAÇÃO AMBIENTAL DA BACIA DO RIO BICUDO O REQUERENTE SE COMPROMETE A APOIAR AS AÇÕES DOS TÉCNICOS CONTRATADOS EM CAMPO E AJUDAR EM VISITAS ORIENTADAS, QUANDO POSSÍVEL.				
		SIM <input checked="" type="checkbox"/> NÃO <input type="checkbox"/>		

Proprietário ou Possuidor: <i>Walter Centeno</i>	Nome da Propriedade: <i>Ribeirão</i>	Coordenadas UTM da sede		Município: <i>Corinto</i>
		X: <i>794955</i>	Y: <i>524048</i>	

Proposta/Metodologia de Recuperação 1:	Proposta/Metodologia de Recuperação 2:	Proposta/Metodologia de Recuperação 3:	...	...	Proposta/Metodologia de Recuperação 'n':
--	--	--	-----	-----	--

**Número de barraginhas propostas:**  
Coordenadas UTM:

Barraginha 01 - (X: <i>7941007</i> (Y: <i>523968</i> ))
Barraginha 02 - (X: <i>7941014</i> (Y: <i>524375</i> ))
Barraginha n' - (X: <i>7941185</i> (Y: <i>524475</i> ))

**CROQUI DA ÁREA C/ SOLUÇÕES PROPOSTAS NA PROPRIEDADE:**



## **Anexo II – Levantamento georreferenciados das áreas a sofrerem intervenção**

### **A - Informações Georreferenciadas das Propriedades Rurais Inseridas na Sub Bacia do Alto Rio Bicudo**

#### **A.1 Propriedade de Carlos Antônio Pinto / Fazenda Santo Antônio do Oriente**

- Registro Fotográfico



Fotos 7: Propriedade de Carlos Antônio Pinto



- Tabela com as coordenadas de localização das barraginhas

Tabela 15: Coordenadas das barraginhas da propriedade de Carlos Antônio Pinto

Município	Curso d'água	Coordenadas UTM	
Morro da Garça	Rio Bicudo	533115.00 m E	7942940.00 m S
Morro da Garça	Rio Bicudo	533923.00 m E	7942337.00 m S
Morro da Garça	Rio Bicudo	533808.00 m E	7942196.00 m S
Morro da Garça	Rio Bicudo	533836.00 m E	7945140.00 m S
Morro da Garça	Rio Bicudo	533765.00 m E	7942323.00 m S
Morro da Garça	Rio Bicudo	533703.00 m E	7942355.00 m S

- Imagem do Google Earth

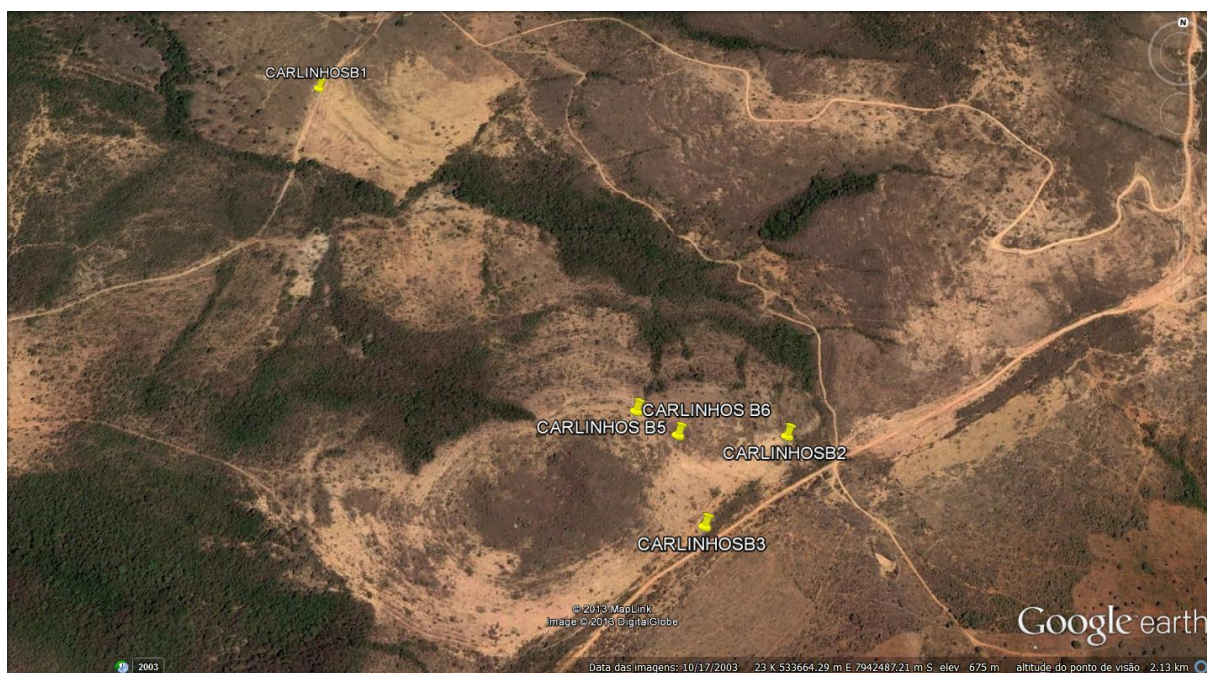


Figura 4: Identificação das barraginhas / Coordenadas UTM da Sede da Propriedade –  
Longitude: 526249.00 m E e Latitude: 7935052.00 m S

▪ Desenho de localização





## A.2 Propriedade de Jaíne Trindade / Fazenda Pelonha

- Registro Fotográfico



Fotos 8: Propriedade de Jaíne Trindade



- Tabela com as coordenadas de localização das barraginhas

Tabela 16: Coordenadas das barraginhas da propriedade de Jaïne Trindade

Município	Curso d'água	Coordenadas UTM	
Morro da Garça	Alto Rio Bicudo	528757.00 m E	7933023.00 m S
Morro da Garça	Alto Rio Bicudo	528740.00 m E	7933002.00 m S
Morro da Garça	Alto Rio Bicudo	528727.00 m E	7932971.00 m S
Morro da Garça	Alto Rio Bicudo	528712.00 m E	7932950.00 m S
Morro da Garça	Alto Rio Bicudo	528684.00 m E	7932902.00 m S
Morro da Garça	Alto Rio Bicudo	528586.00 m E	7934457.00 m S
Morro da Garça	Alto Rio Bicudo	528662.00 m E	7934144.00 m S
Morro da Garça	Alto Rio Bicudo	528533.00 m E	7932935.00 m S
Morro da Garça	Alto Rio Bicudo	528568.00 m E	7932982.00 m S
Morro da Garça	Alto Rio Bicudo	528620.00 m E	7933021.00 m S
Morro da Garça	Alto Rio Bicudo	528468.00 m E	7934268.00 m S

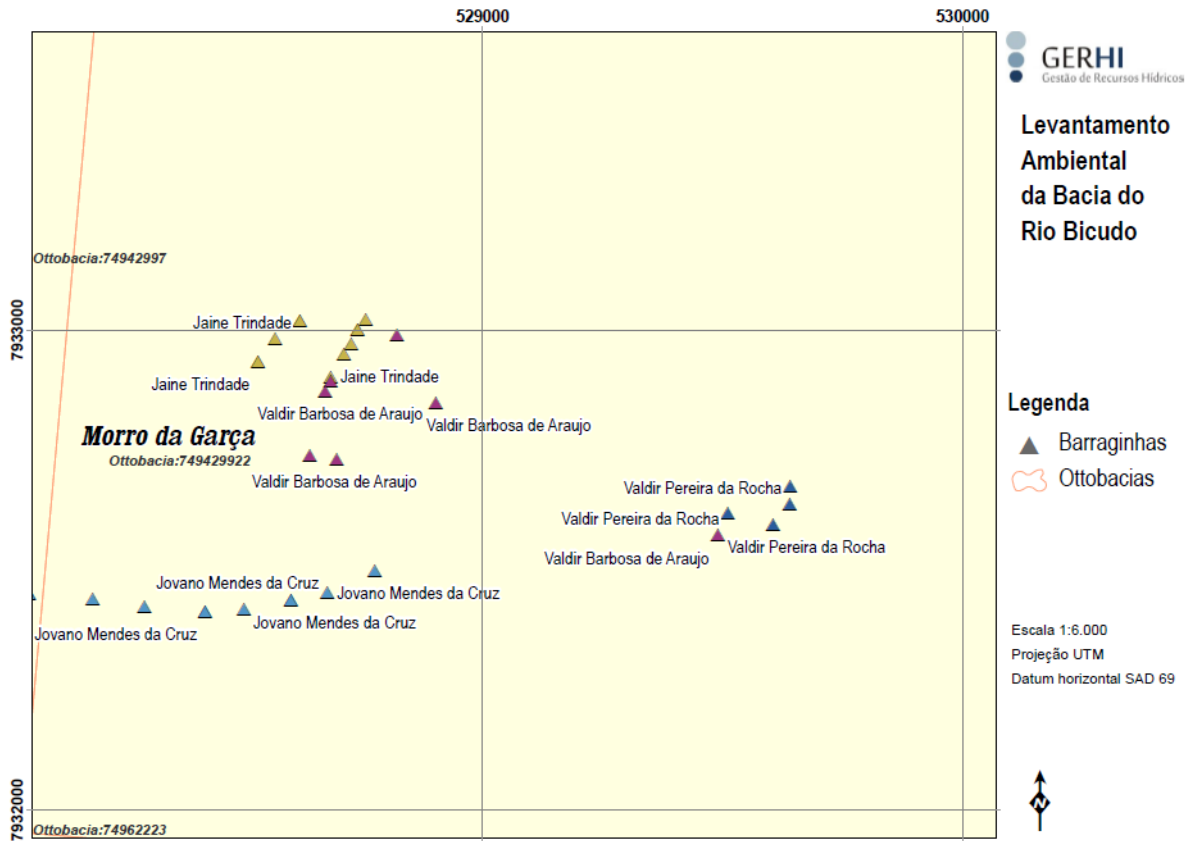
- Imagem do Google Earth



Figura 5: Identificação das barraginhas / Coordenadas UTM da Sede da Propriedade –  
Longitude: 528362.08 m E e Latitude: 7933012.42 m S



Desenho de localização



### A.3 Propriedade de José Benedito de Lacerda / Fazenda Lacerda

- Registro Fotográfico



Fotos 9: Propriedade de José Benedito de Lacerda

- Tabela com as coordenadas de localização das barraginhas

Tabela 17: Coordenadas das barraginhas da propriedade de José Benedito Lacerda

<b>Município</b>	<b>Curso d'água</b>	<b>Coordenadas UTM</b>	
Morro da Garça	Rio Bicudo	523182.00 m E	7933779.00 m S
Morro da Garça	Rio Bicudo	523816.00 m E	7934162.00 m S
Morro da Garça	Rio Bicudo	523893.00 m E	7933926.00 m S
Morro da Garça	Rio Bicudo	523906.00 m E	7933864.00 m S
Morro da Garça	Rio Bicudo	524087.00 m E	7933878.00 m S
Morro da Garça	Rio Bicudo	524098.00 m E	7934219.00 m S
Morro da Garça	Rio Bicudo	524136.00 m E	7934353.00 m S
Morro da Garça	Rio Bicudo	524194.00 m E	7934302.00 m S
Morro da Garça	Rio Bicudo	524204.00 m E	7934252.00 m S
Morro da Garça	Rio Bicudo	524209.00 m E	7934246.00 m S
Morro da Garça	Rio Bicudo	524345.00 m E	7934360.00 m S
Morro da Garça	Rio Bicudo	524853.00 m E	7933811.00 m S
Morro da Garça	Rio Bicudo	524917.00 m E	7933801.00 m S
Morro da Garça	Rio Bicudo	525081.00 m E	7933962.00 m S
Morro da Garça	Rio Bicudo	523796.00 m E	7933378.00 m S
Morro da Garça	Rio Bicudo	523285.00 m E	7933471.00 m S
Morro da Garça	Rio Bicudo	523472.00 m E	7933487.00 m S
Morro da Garça	Rio Bicudo	523618.00 m E	7933487.00 m S
Morro da Garça	Rio Bicudo	523752.00 m E	7933478.00 m S
Morro da Garça	Rio Bicudo	523399.00 m E	7933730.00 m S
Morro da Garça	Rio Bicudo	523598.00 m E	7933676.00 m S
Morro da Garça	Rio Bicudo	523763.00 m E	7933609.00 m S
Morro da Garça	Rio Bicudo	523491.00 m E	7933969.00 m S
Morro da Garça	Rio Bicudo	523576.00 m E	7933848.00 m S
Morro da Garça	Rio Bicudo	523681.00 m E	7933733.00 m S
Morro da Garça	Rio Bicudo	523711.00 m E	7934068.00 m S
Morro da Garça	Rio Bicudo	523754.00 m E	7933960.00 m S
Morro da Garça	Rio Bicudo	523802.00 m E	7933731.00 m S
Morro da Garça	Rio Bicudo	523826.00 m E	7933528.00 m S
Morro da Garça	Rio Bicudo	523954.00 m E	7933934.00 m S
Morro da Garça	Rio Bicudo	524037.00 m E	7933960.00 m S
Morro da Garça	Rio Bicudo	524098.00 m E	7934002.00 m S
Morro da Garça	Rio Bicudo	523946.00 m E	7934005.00 m S
Morro da Garça	Rio Bicudo	523899.00 m E	7934163.00 m S
Morro da Garça	Rio Bicudo	524005.00 m E	7934085.00 m S
Morro da Garça	Rio Bicudo	524109.00 m E	7934091.00 m S
Morro da Garça	Rio Bicudo	523771.00 m E	7934250.00 m S



Município	Curso d'água	Coordenadas UTM	
Morro da Garça	Rio Bicudo	523748.00 m E	7934373.00 m S
Morro da Garça	Rio Bicudo	523712.00 m E	7934293.00 m S
Morro da Garça	Rio Bicudo	524777.00 m E	7934126.00 m S
Morro da Garça	Rio Bicudo	524791.00 m E	7934254.00 m S
Morro da Garça	Rio Bicudo	524686.00 m E	7934268.00 m S
Morro da Garça	Rio Bicudo	524945.00 m E	7934312.00 m S
Morro da Garça	Rio Bicudo	524989.00 m E	7934441.00 m S
Morro da Garça	Rio Bicudo	524507.00 m E	7934326.00 m S
Morro da Garça	Rio Bicudo	524344.00 m E	7934535.00 m S
Morro da Garça	Rio Bicudo	524260.00 m E	7934571.00 m S
Morro da Garça	Rio Bicudo	524183.00 m E	7934606.00 m S
Morro da Garça	Rio Bicudo	524286.00 m E	7934415.00 m S
Morro da Garça	Rio Bicudo	524253.00 m E	7934335.00 m S

- Imagem do Google Earth

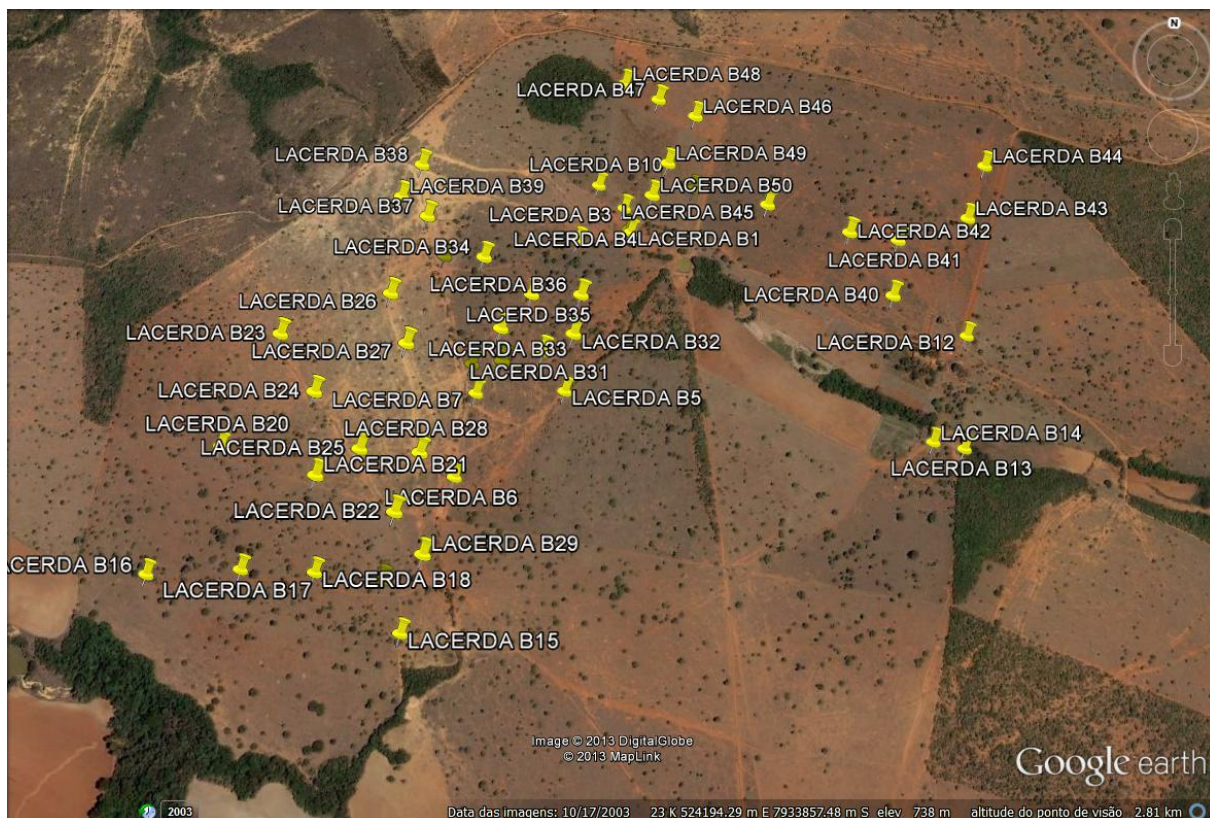
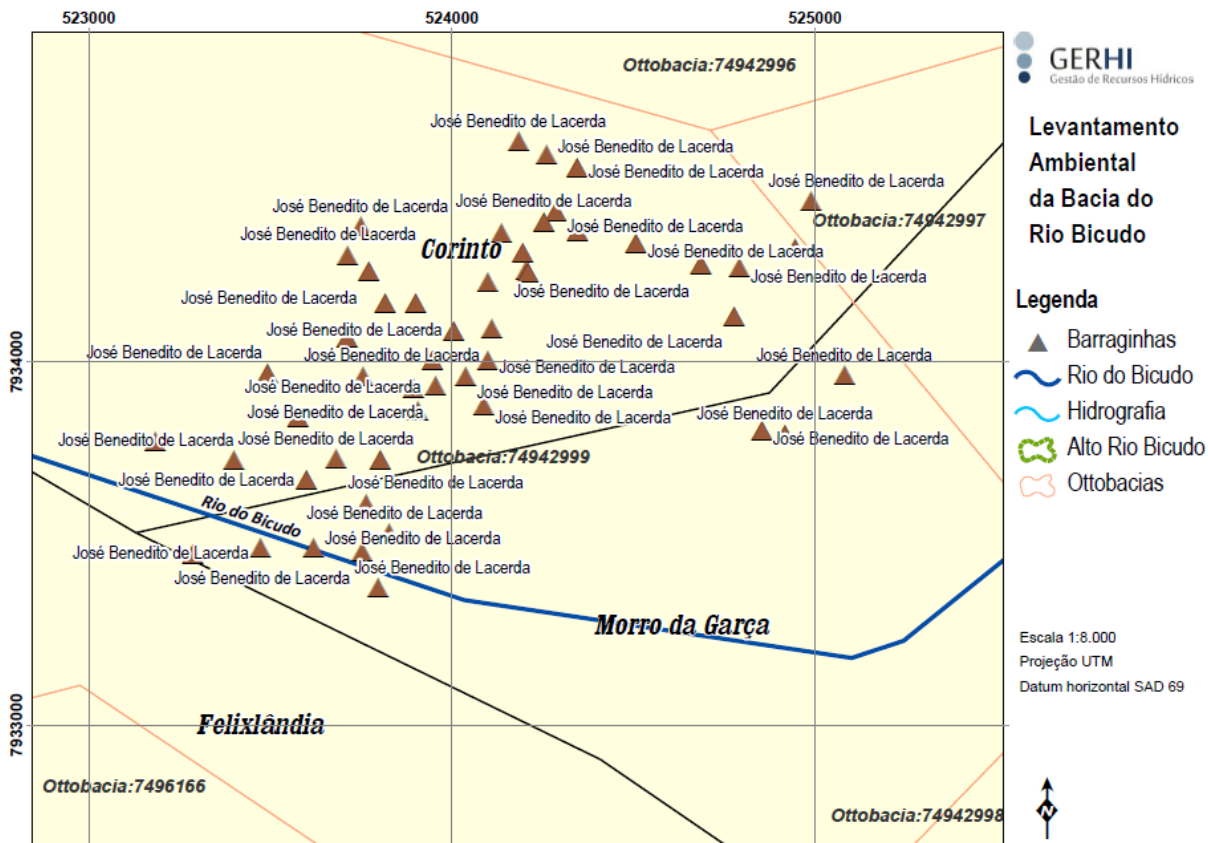


Figura 6: Identificação das barraginhas / Coordenadas UTM da Sede da Propriedade –  
Longitude: 524865.00 m E e Latitude: 7934006.00 m S



▪ Desenho de localização



#### A.4 Propriedade de Marcelino Fernandes da Silveira / Sítio Paraíso

- Registro Fotográfico



Fotos 10: Propriedade de Marcelino Fernandes da Silveira



- Tabela com as coordenadas de localização das barraginhas

Tabela 18: Coordenadas das barraginhas da propriedade de Marcelino Fernandes da Silveira

Município	Curso d'água	Coordenadas UTM	
Morro da Garça	Rio Bicudo	531392.00 m E	7940607.00 m S
Morro da Garça	Rio Bicudo	531382.00 m E	7940722.00 m S
Morro da Garça	Rio Bicudo	531382.00 m E	7940697.00 m S
Morro da Garça	Rio Bicudo	531391.00 m E	7940752.00 m S
Morro da Garça	Rio Bicudo	531398.00 m E	7940582.00 m S
Morro da Garça	Rio Bicudo	531407.00 m E	7940669.00 m S
Morro da Garça	Rio Bicudo	531421.00 m E	7940654.00 m S
Morro da Garça	Rio Bicudo	531445.00 m E	7940631.00 m S
Morro da Garça	Rio Bicudo	531447.00 m E	7940678.00 m S
Morro da Garça	Rio Bicudo	531469.00 m E	7940615.00 m S
Morro da Garça	Rio Bicudo	531465.00 m E	7940657.00 m S
Morro da Garça	Rio Bicudo	531489.00 m E	7940643.00 m S
Morro da Garça	Rio Bicudo	531470.00 m E	7940723.00 m S

- Imagem do Google Earth



Figura 7: Identificação das barraginhas / Coordenadas UTM da Sede da Propriedade –

Longitude: 531327.00 m E e Latitude: 7940639.00 m S

▪ Desenho de localização





## A.5 Propriedade de Rafael Pacheco Araújo / Fazenda Bicudo

- Registro Fotográfico



Fotos 11: Propriedade de Rafael Pacheco Araújo



- Tabela com as coordenadas de localização das barraginhas

Tabela 19: Coordenadas das barraginhas da propriedade de Rafael Pacheco Araujo

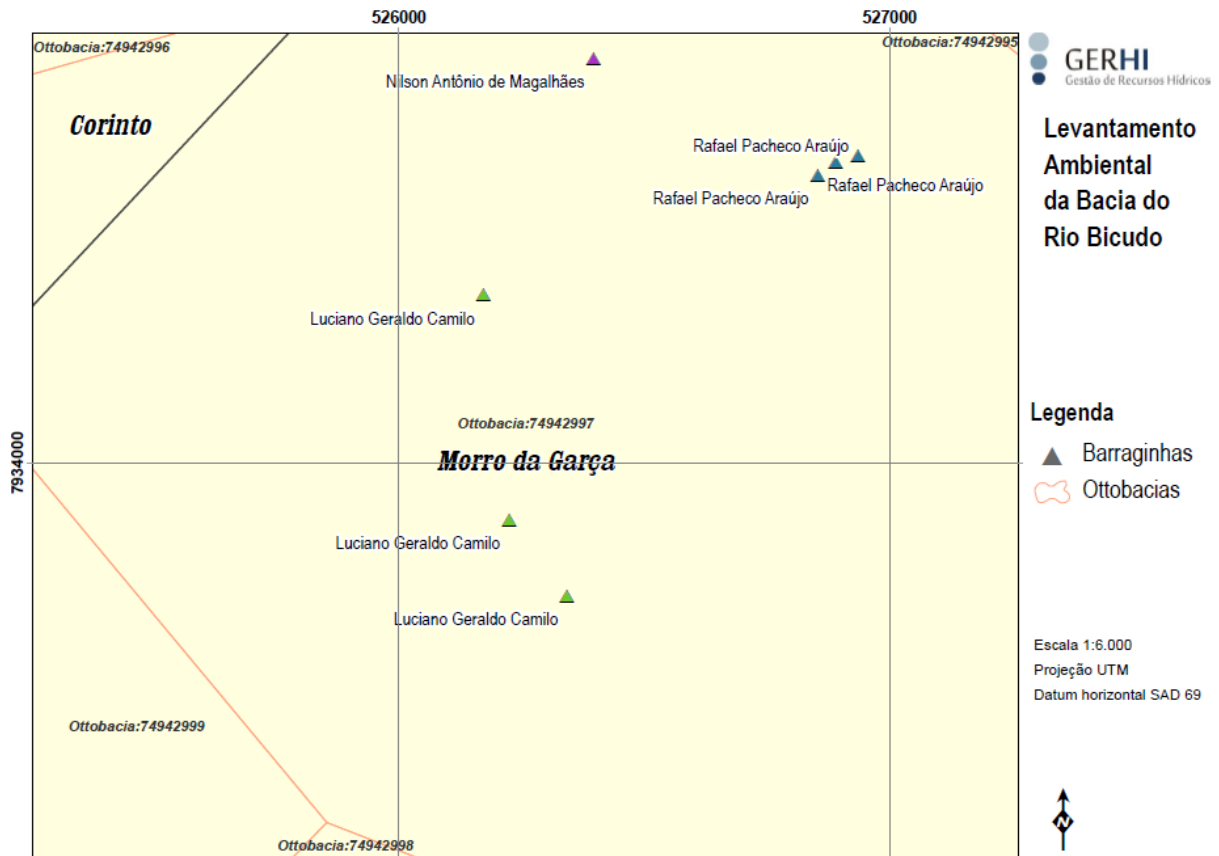
Município	Curso d'água	Coordenadas UTM	
Morro da Garça	Rio Bicudo	526854.00 m E	7934587.00 m S
Morro da Garça	Rio Bicudo	526936.00 m E	7934626.00 m S
Morro da Garça	Rio Bicudo	525891.00 m E	7944612.00 m S

- Imagem do Google Earth



Figura 8: Identificação das barraginhas / Coordenadas UTM da Sede da Propriedade –  
Longitude: 526818.00 m E e Latitude: 7934494.00 m S

▪ Desenho de localização





## A.6 Propriedade de Raimundo Nonato Leite Matoso / Fazenda Fernandinha

- Registro Fotográfico



Fotos 12: Propriedade de Raimundo Nonato Leite Matoso



- Tabela com as coordenadas de localização das barraginhas

Tabela 20: Coordenadas das barraginhas da propriedade de Raimundo Nonato Leite Matoso

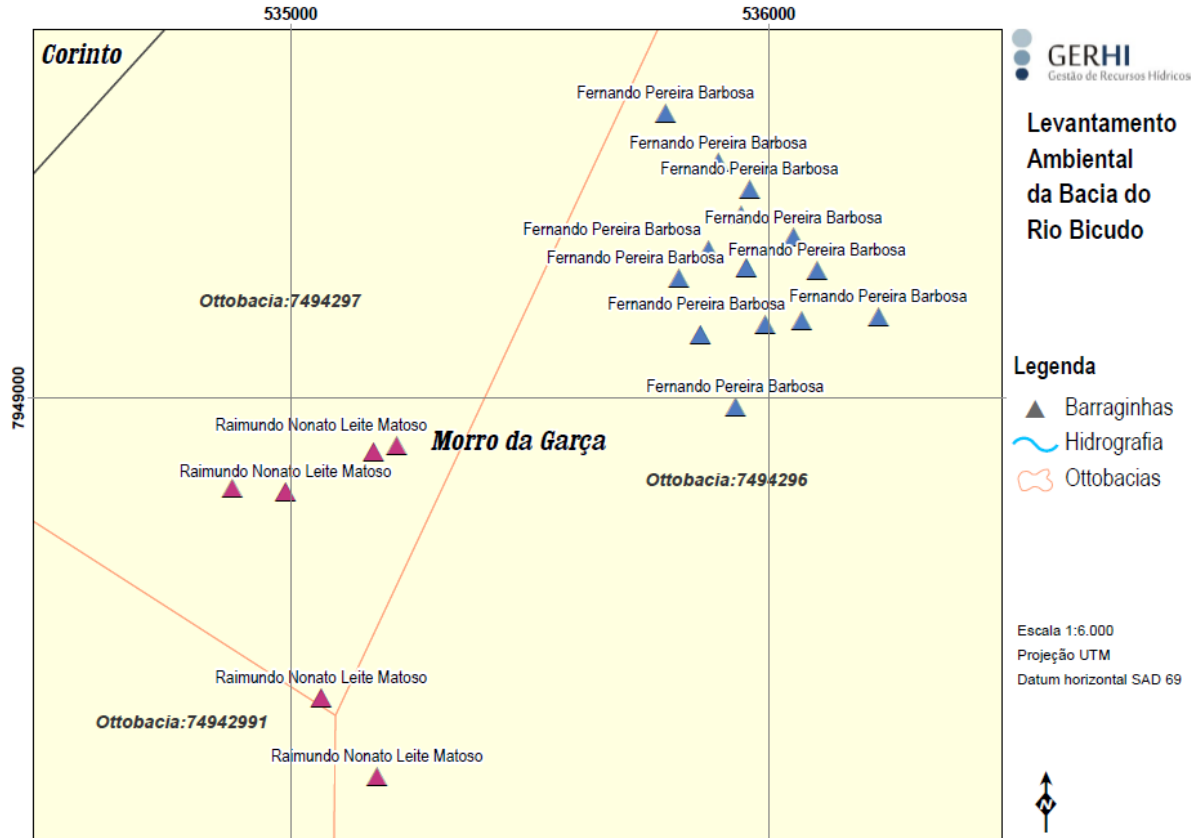
Município	Curso d'água	Coordenadas UTM	
Morro da Garça	Rio Bicudo	535181.00 m E	7948208.00 m S
Morro da Garça	Rio Bicudo	535065.00 m E	7948374.00 m S
Morro da Garça	Rio Bicudo	534879.00 m E	7948811.00 m S
Morro da Garça	Rio Bicudo	534990.00 m E	7948820.00 m S
Morro da Garça	Rio Bicudo	535174.00 m E	7948888.00 m S
Morro da Garça	Alto Rio Bicudo	535222.00 m E	7948900.00 m S

- Imagem do Google Earth



Figura 9: Identificação das barraginhas / Coordenadas UTM da Sede da Propriedade –  
Longitude: 534861.00 m E e Latitude: 7945342.00 m S

▪ Desenho de localização





## A.7 Propriedade de Rui Fontes / Fazenda Bicudo

- Registro Fotográfico



Fotos 13: Propriedade de Rui Fontes



- Tabela com as coordenadas de localização das barraginhas

Tabela 21: Coordenadas das barraginhas da propriedade de Rui Fontes

Município	Curso d'água	Coordenadas UTM	
Morro da Garça	Rio Bicudo	528819.00 m E	7934638.00 m S
Morro da Garça	Rio Bicudo	528860.00 m E	7934582.00 m S
Morro da Garça	Rio Bicudo	528876.00 m E	7934651.00 m S
Morro da Garça	Rio Bicudo	528893.00 m E	7935162.00 m S
Morro da Garça	Rio Bicudo	528783.00 m E	7935235.00 m S
Morro da Garça	Rio Bicudo	528999.00 m E	7935060.00 m S
Morro da Garça	Rio Bicudo	528689.00 m E	7935291.00 m S
Morro da Garça	Rio Bicudo	528624.00 m E	7935336.00 m S
Morro da Garça	Rio Bicudo	528963.00 m E	7935114.00 m S

- Imagem do Google Earth

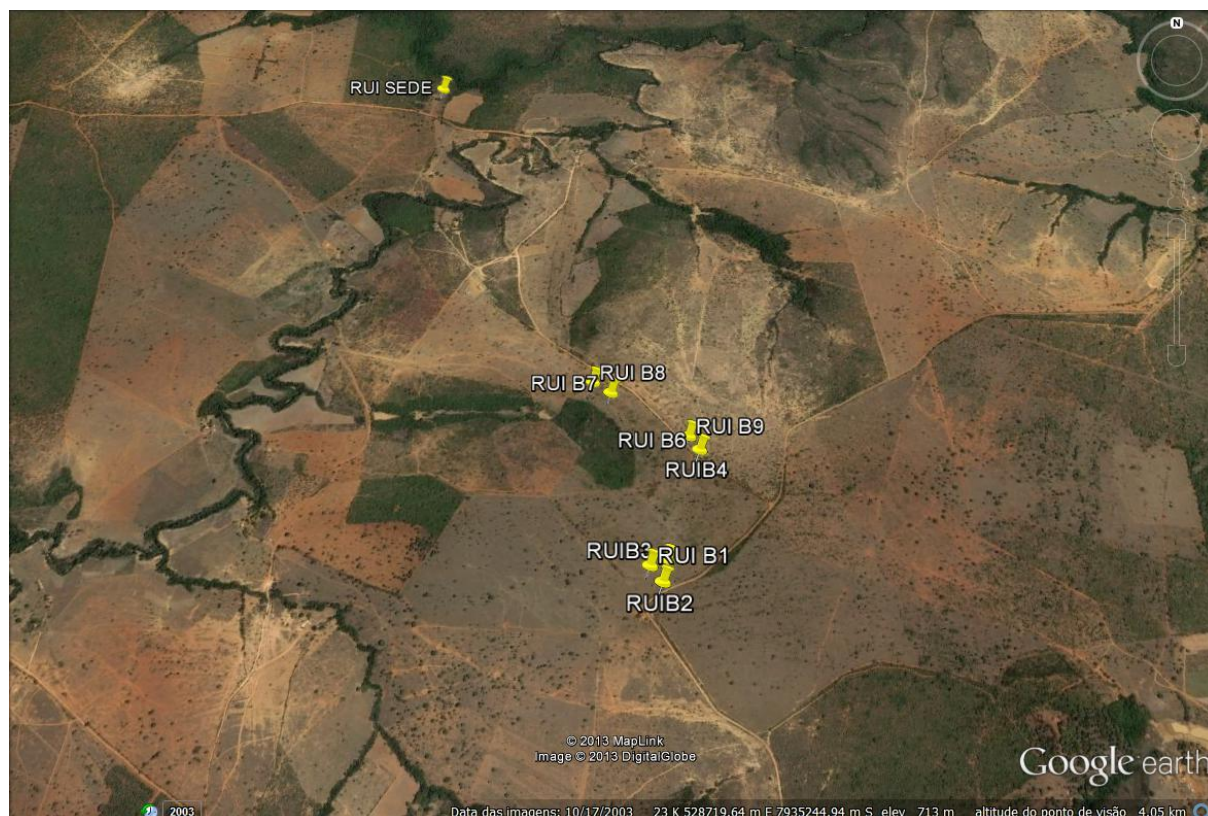
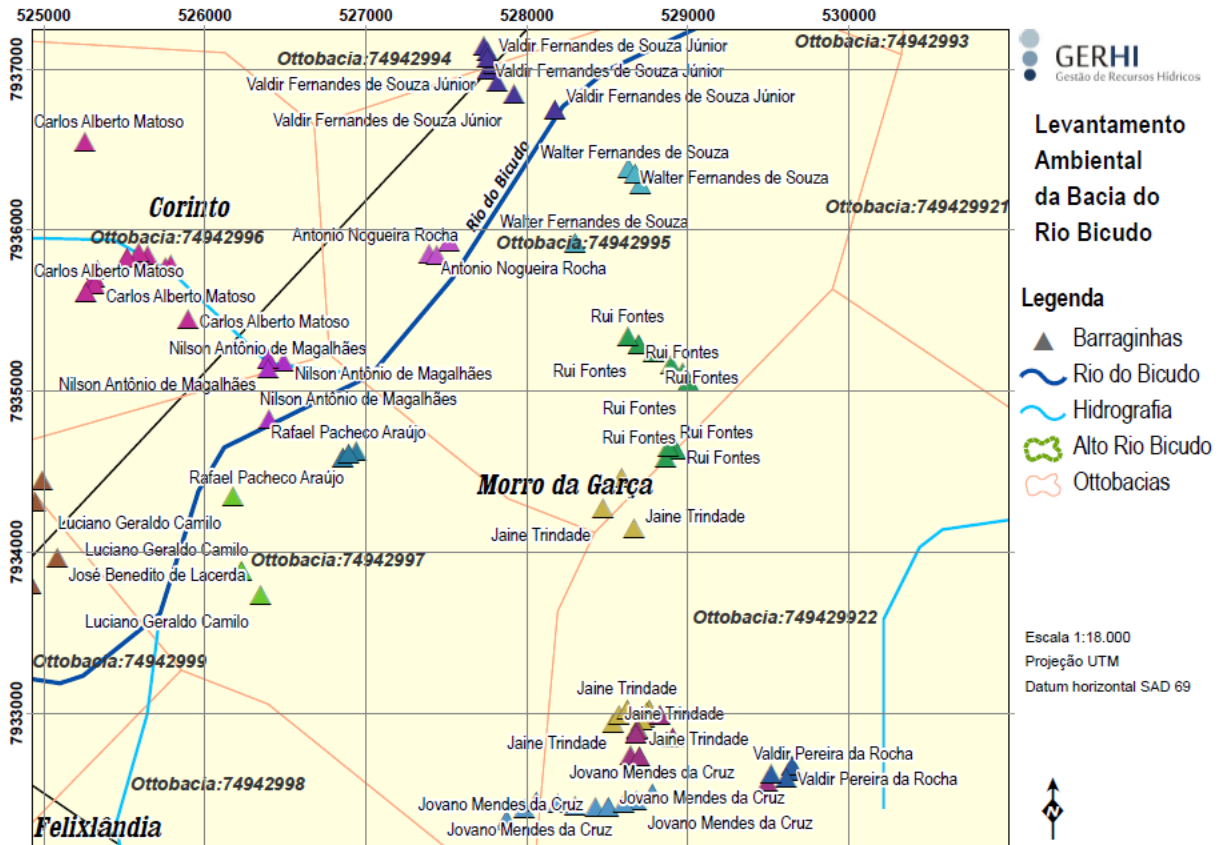


Figura 10: Identificação das barraginhas / Coordenadas UTM da Sede da Propriedade – Longitude: 527973.41 m E e Latitude: 7936778.81 m S



▪ Desenho de localização



## A.8 Propriedade de Valdir Barbosa de Araujo / Fazenda Capão da Pelonha

- Registro Fotográfico



Fotos 14: Propriedade de Valdir Barbosa de Araujo



- Tabela com as coordenadas de localização das barraginhas

Tabela 22: Coordenadas das barraginhas da propriedade de Valdir Barbosa de Araujo

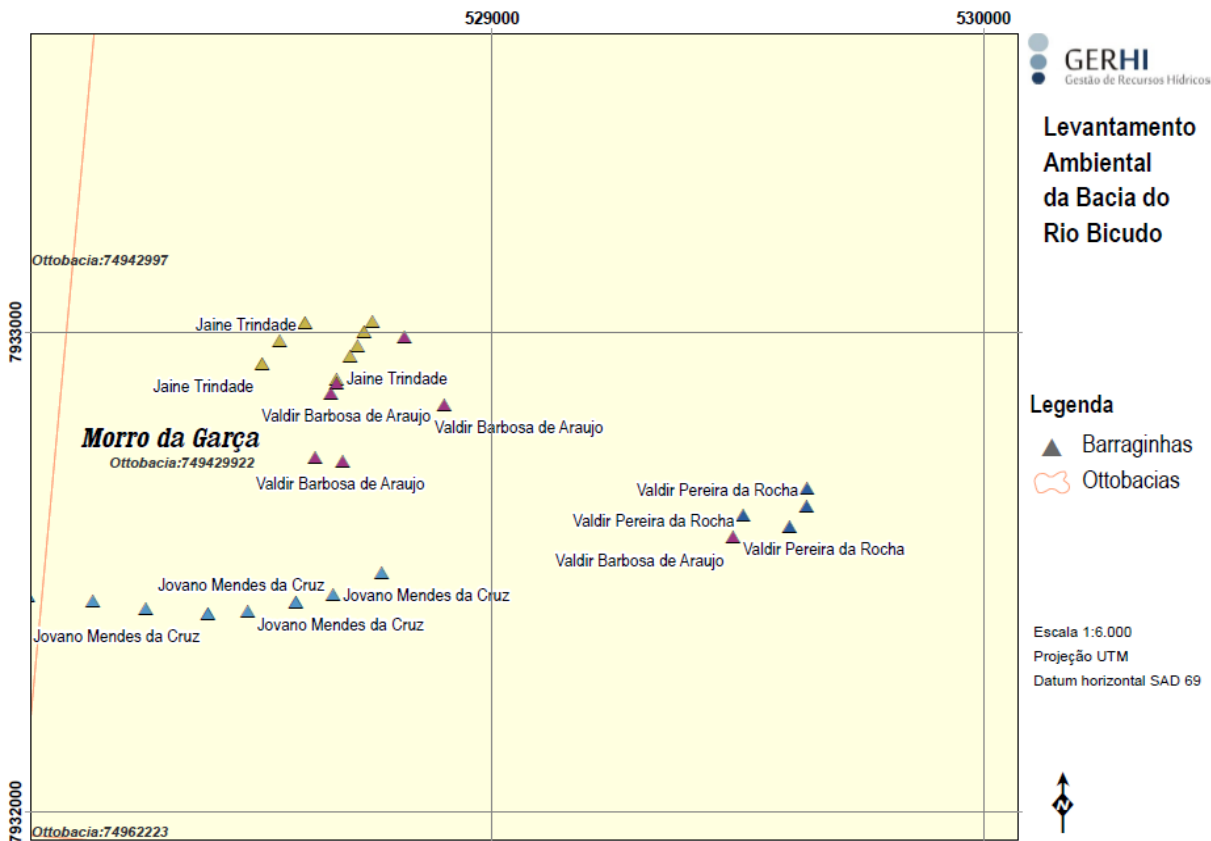
Município	Curso d'água	Coordenadas UTM	
Morro da Garça	Rio Bicudo	528903.00 m E	7932849.00 m S
Morro da Garça	Rio Bicudo	528822.00 m E	7932991.00 m S
Morro da Garça	Rio Bicudo	528664.00 m E	7932894.00 m S
Morro da Garça	Rio Bicudo	528673.00 m E	7932873.00 m S
Morro da Garça	Rio Bicudo	528641.00 m E	7932739.00 m S
Morro da Garça	Rio Bicudo	528697.00 m E	7932731.00 m S
Morro da Garça	Rio Bicudo	529491.00 m E	7932572.00 m S

- Imagem do Google Earth



Figura 11: Identificação das barraginhas / Coordenadas UTM da Sede da Propriedade –  
Longitude: 528926.00 m E e Latitude: 7932764.00 m S

Desenho de localização





## A.9 Propriedade de Valdir Pereira da Rocha / Fazenda Almoço

- Registro Fotográfico



Fotos 15: Propriedade de Valdir Pereira da Rocha



- Tabela com as coordenadas de localização das barraginhas

Tabela 23: Coordenadas das barraginhas da propriedade de Valdir Pereira da Rocha

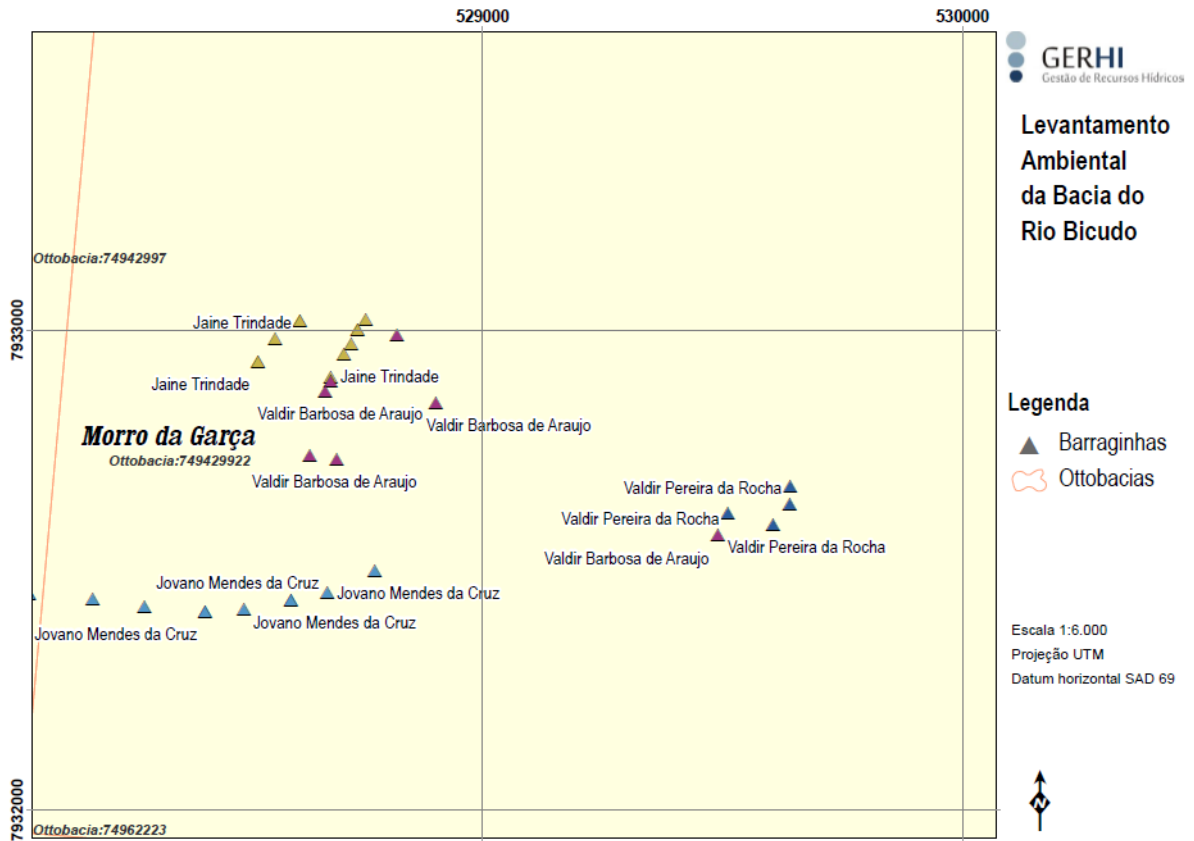
Município	Curso d'água	Coordenadas UTM	
Morro da Garça	Rio Bicudo	529641.00 m E	7932637.00 m S
Morro da Garça	Rio Bicudo	529642.00 m E	7932675.00 m S
Morro da Garça	Rio Bicudo	529606.00 m E	7932595.00 m S
Morro da Garça	Rio Bicudo	529512.00 m E	7932618.00 m S

- Imagem do Google Earth



Figura 12: Identificação das barraginhas / Coordenadas UTM da Sede da Propriedade –  
Longitude: 529621.00 m E e Latitude: 7932753.00 m S

Desenho de localização





## A.10 Propriedade de Walter Fernandes de Souza / Fazenda Riachinho

- Registro Fotográfico



Fotos 16: Propriedade de Walter Fernandes de Souza



- Tabela com as coordenadas de localização das barraginhas

Tabela 24: Coordenadas das barraginhas da propriedade de Walter Fernandes de Souza

Município	Curso d'água	Coordenadas UTM	
Morro da Garça	Rio Bicudo	528702.00 m E	7936285.00 m S
Morro da Garça	Rio Bicudo	528295.00 m E	7935920.00 m S
Morro da Garça	Rio Bicudo	528629.00 m E	7936384.00 m S
Morro da Garça	Rio Bicudo	528670.00 m E	7936351.00 m S

- Imagem do Google Earth

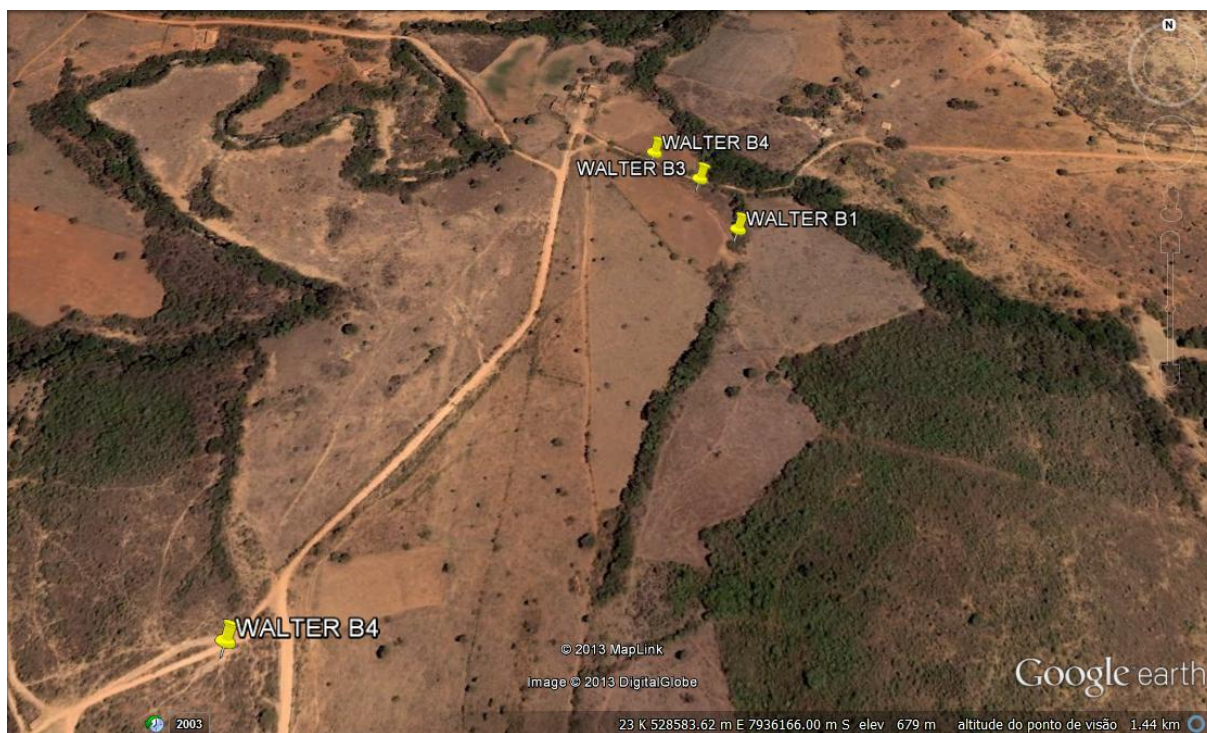
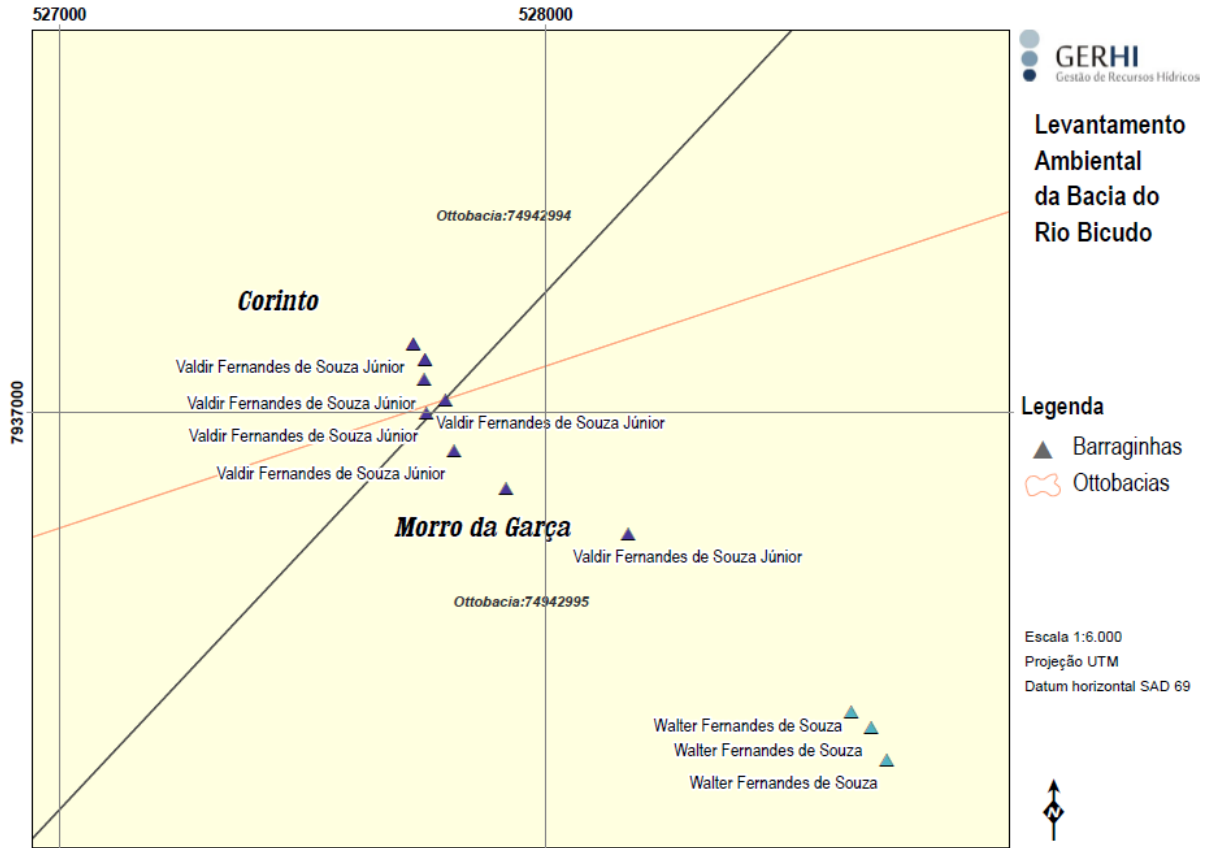


Figura 13: Identificação das barraginhas / Coordenadas UTM da Sede da Propriedade –  
Longitude: 528206.00 m E e Latitude: 7935854.00 m S

▪ Desenho de localização





## **B - Informações Georreferenciadas das Propriedades Rurais Inseridas na Sub Bacia do Córrego Capivara**

### **B.1 Propriedade de Domingo Alves Rocha / Fazenda Tanque da Lagoa**

- Registro Fotográfico



Fotos 17: Propriedade de Domingo Alves (Domingo Coelho)

- Tabela com as coordenadas de localização das barraginhas

Tabela 25: Coordenadas das barraginhas na propriedade de Domingo Alves

Município	Curso d'água	Coordenadas UTM	
Corinto	Córrego Capivara	521728.00 m E	7953250.00 m S
Corinto	Córrego Capivara	521719.00 m E	7953183.00 m S
Corinto	Córrego Capivara	521674.00 m E	7953121.00 m S
Corinto	Córrego Capivara	521633.00 m E	7953320.00 m S
Corinto	Córrego Capivara	521770.00 m E	7953143.00 m S
Corinto	Córrego Capivara	521601.00 m E	7953244.00 m S
Corinto	Córrego Capivara	521648.00 m E	7953108.00 m S
Corinto	Córrego Capivara	521628.00 m E	7953088.00 m S
Corinto	Córrego Capivara	521621.00 m E	7953063.00 m S

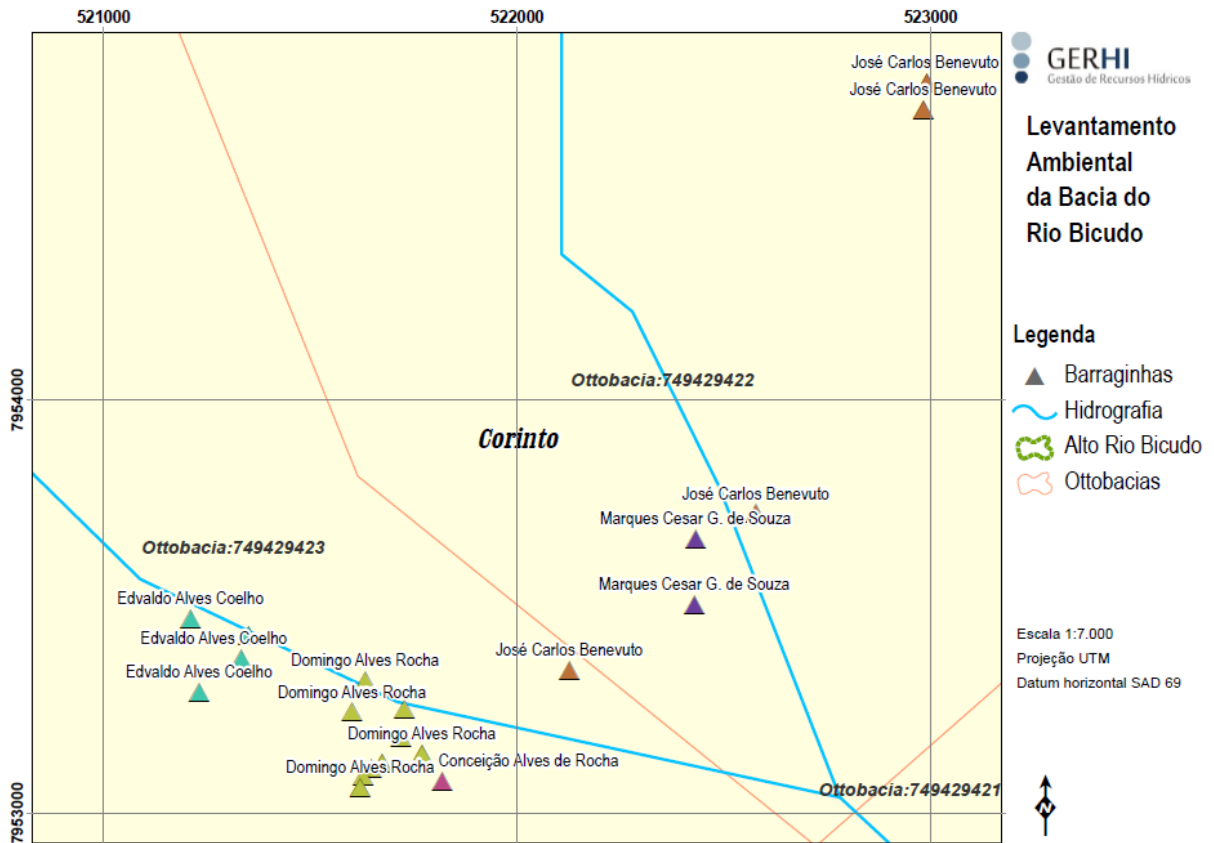
- Imagem do Google Earth



Figura 14: Identificação das barraginhas / Coordenadas UTM da Sede da Propriedade –  
Longitude: 521612.00 m E e Latitude: 7953267.00 m S



▪ Desenho de localização



## B.2 Propriedade de Ednilson Pereira Mariz / Fazenda São Pedro

- Registro Fotográfico



Fotos 18: Propriedade de Ednilson Pereira Mariz



- Tabela com as coordenadas de localização das barraginhas

Tabela 26: Coordenadas das barraginhas da propriedade de Ednilson Pereira Mariz

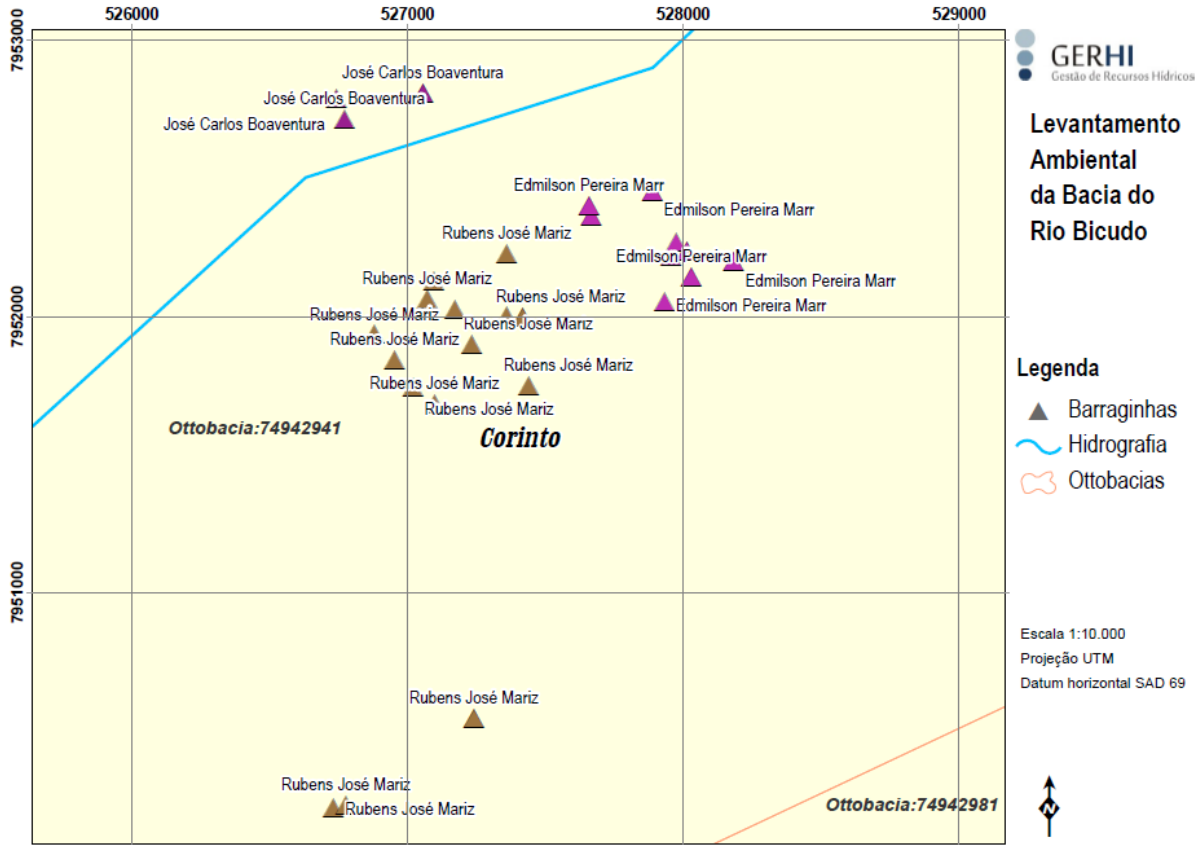
Município	Curso d'água	Coordenadas UTM	
Corinto	Córrego Capivara	527932.00 m E	7952053.00 m S
Corinto	Córrego Capivara	527956.00 m E	7952217.00 m S
Corinto	Córrego Capivara	527667.00 m E	7952366.00 m S
Corinto	Córrego Capivara	528014.00 m E	7952239.00 m S
Corinto	Córrego Capivara	527974.00 m E	7952271.00 m S
Corinto	Córrego Capivara	527888.00 m E	7952454.00 m S
Corinto	Córrego Capivara	527658.00 m E	7952403.00 m S
Corinto	Córrego Capivara	528183.00 m E	7952202.00 m S
Corinto	Córrego Capivara	528030.00 m E	7952025.00 m S

- Imagem do Google Earth



Figura 15: Identificação das barraginhas / Coordenadas UTM da Sede da Propriedade – Longitude: 527816.02 m E e Latitude: 7952426.11 m S

▪ Desenho de localização





### B.3 Propriedade de Edson Pereira de Almeida / Fazenda Capivara

- Registro Fotográfico



Fotos 19: Propriedade Edson Pereira (Dilson)



- Tabela com as coordenadas de localização das barraginhas

Tabela 27: Coordenadas das barraginhas na propriedade do Edson Pereira

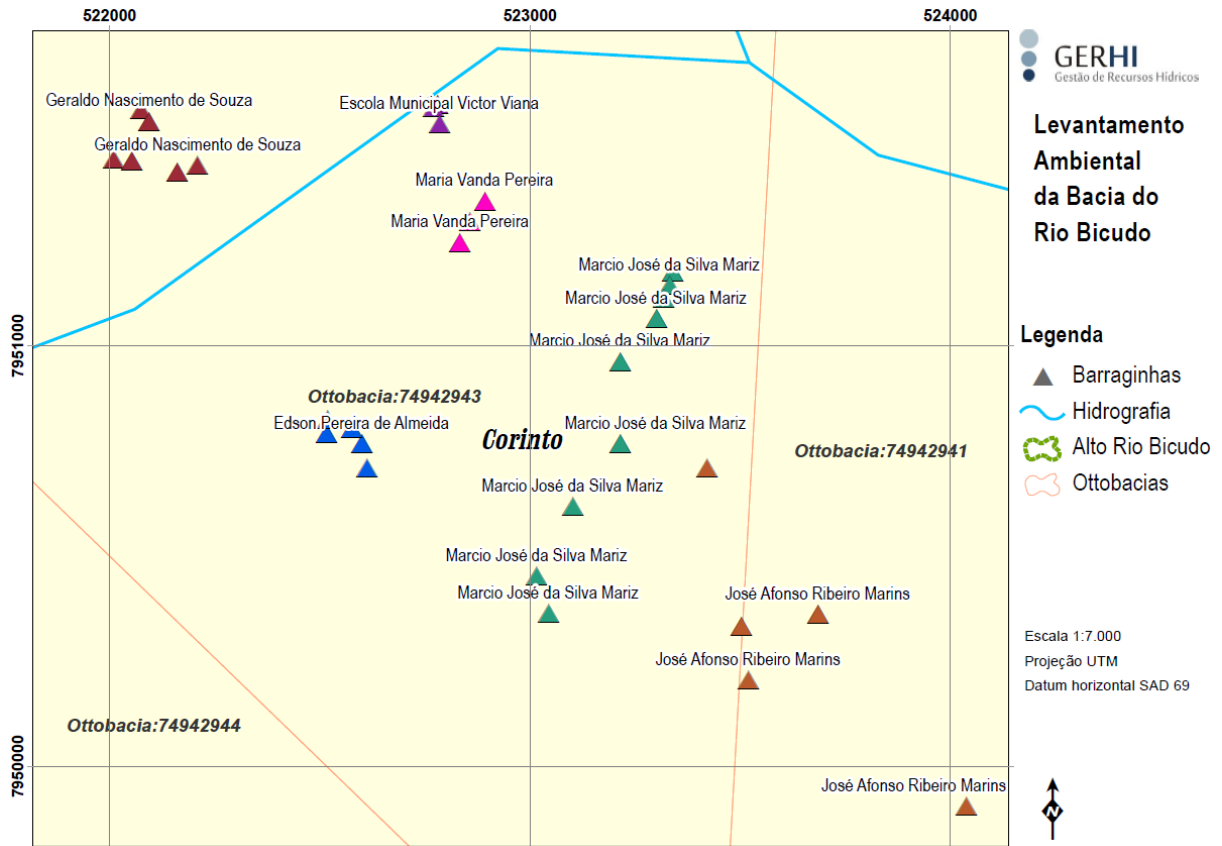
Município	Curso d'água	Coordenadas UTM	
Corinto	Córrego Capivara	522311.00 m E	7951017.00 m S
Corinto	Córrego Capivara	522599.00 m E	7950768.00 m S
Corinto	Córrego Capivara	522576.00 m E	7950804.00 m S
Corinto	Córrego Capivara	522516.00 m E	7950792.00 m S
Corinto	Córrego Capivara	522519.00 m E	7950825.00 m S

- Imagem do Google Earth



Figura 16: Identificação das barraginhas / Coordenadas UTM da Sede da Propriedade –  
Longitude: 522311.00 m E e Latitude: 7951516.00 m S

▪ Desenho de localização





#### B.4 Propriedade Edvaldo Alves Coelho / Fazenda Capivara de Cima

- Registro Fotográfico



Fotos 20: Propriedade de Edvaldo Alves (Badaró)



- Tabela com as coordenadas de localização das barraginhas

Tabela 28: Coordenadas das barraginhas na propriedade de Edvaldo Alves

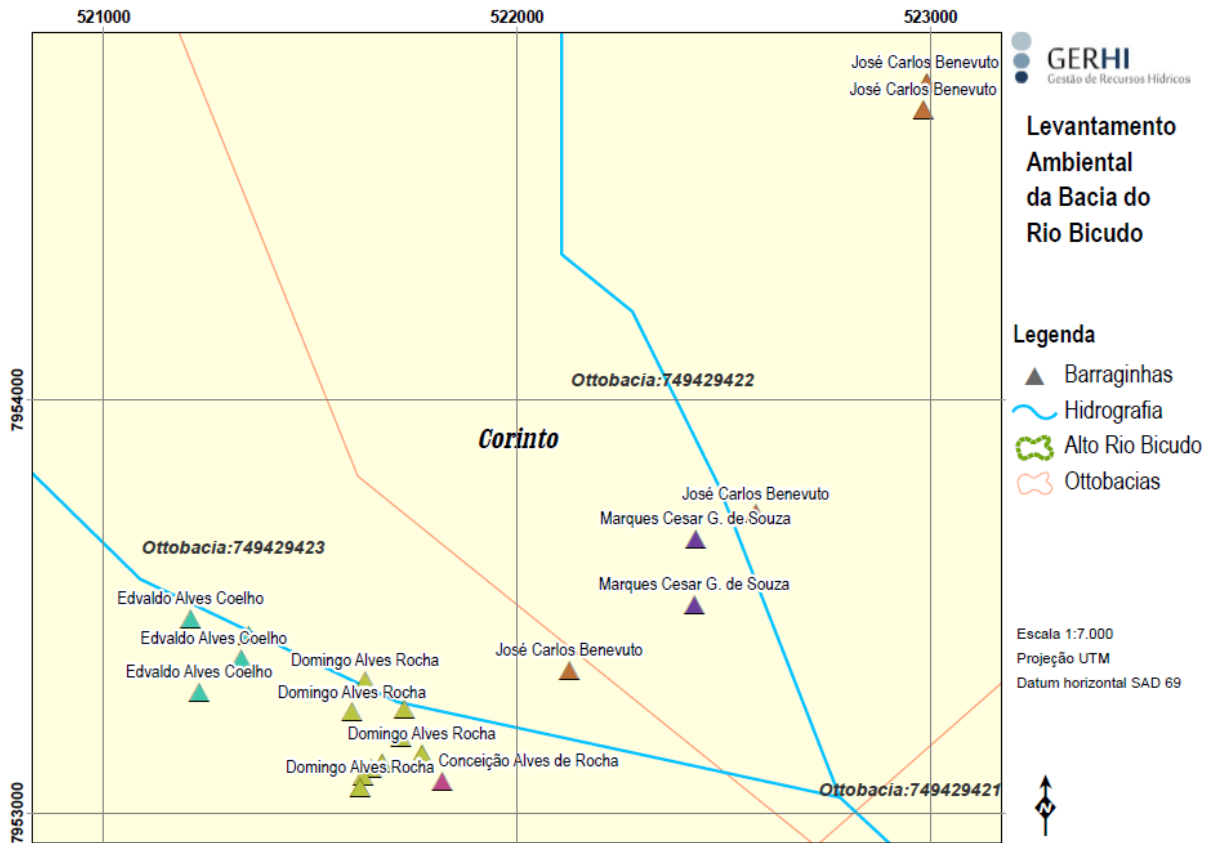
Município	Curso d'água	Coordenadas UTM	
Corinto	Córrego Capivara	521350.00 m E	7953430.00 m S
Corinto	Córrego Capivara	521231.00 m E	7953483.00 m S
Corinto	Córrego Capivara	521173.00 m E	7953292.00 m S
Corinto	Córrego Capivara	521333.00 m E	7953373.00 m S

- Imagem do Google Earth



Figura 17: Identificação das barraginhas / Coordenadas UTM da Sede da Propriedade –  
Longitude: 521163.00 m E e Latitude: 7953215.00 m S

▪ Desenho de localização





## B.5 Propriedade de Escola Municipal Victor Viana

- Registro Fotográfico



Fotos 21: Propriedade de Escola Municipal Victor Viana



- Tabela com as coordenadas de localização das barraginhas

Tabela 29: Coordenadas das barraginhas da Escola Municipal Victor Viana

Município	Curso d'água	Coordenadas UTM	
Corinto	Córrego Capivara	522780.00 m E	7951574.00 m S
Corinto	Córrego Capivara	522772.00 m E	7951549.00 m S
Corinto	Córrego Capivara	522784.00 m E	7951527.00 m S

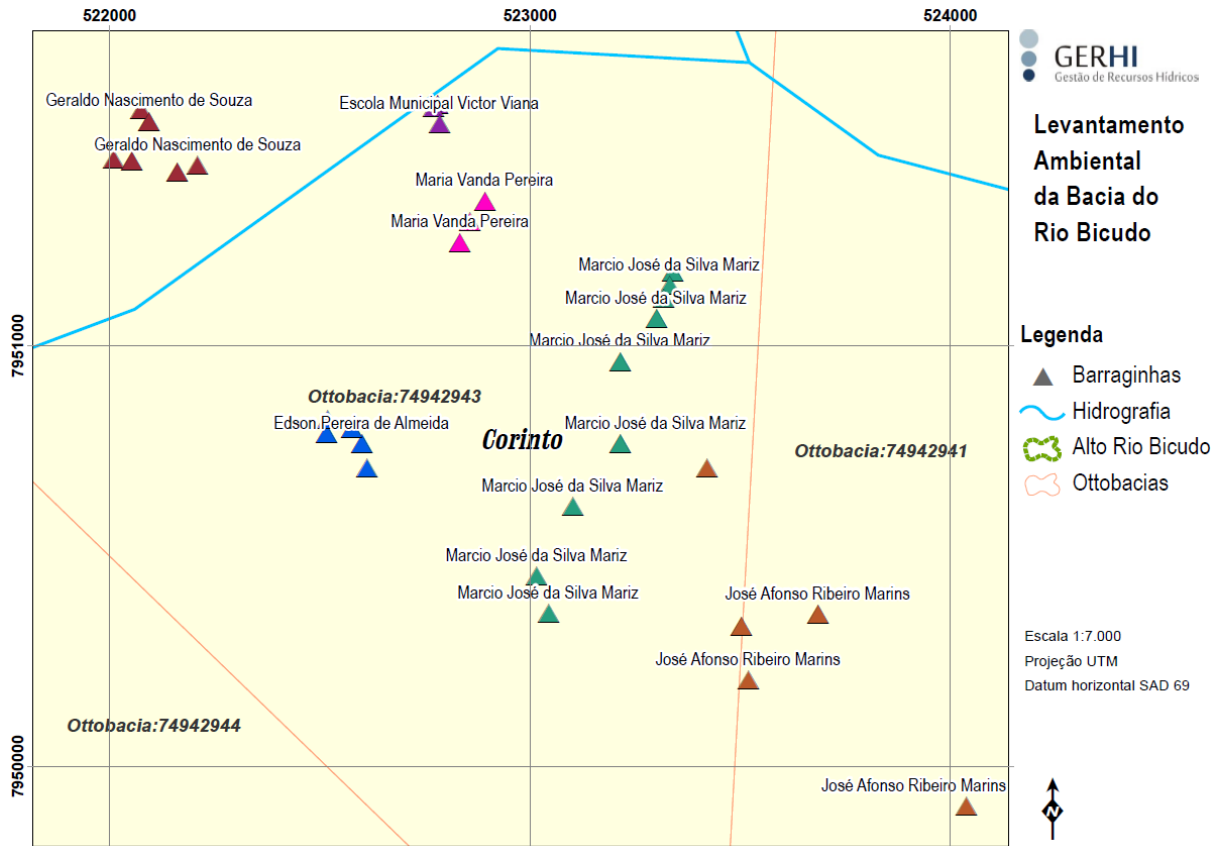
- Imagem do Google Earth



Figura 18: Identificação das barraginhas / Coordenadas UTM da Sede da Propriedade –  
Longitude: 522801.00 m E e Latitude: 7951516.00 m S




▪ Desenho de localização



## B.6 Propriedade de Geralda de Fátima Fernandes Leite / Fazenda Capivara de Cima

- Registro Fotográfico



Fotos 22: Propriedade Geralda de Fátima (Geraldinha)

- Tabela com as coordenadas de localização das barraginhas

Tabela 30: Coordenadas das barraginhas da propriedade de Geralda de Fátima

<b>Município</b>	<b>Curso d'água</b>	<b>Coordenadas UTM</b>	
Corinto	Córrego Capivara	519607.00 m E	7948821.00 m S
Corinto	Córrego Capivara	519601.00 m E	7948889.00 m S
Corinto	Córrego Capivara	519567.00 m E	7948975.00 m S
Corinto	Córrego Capivara	519483.00 m E	7949092.00 m S
Corinto	Córrego Capivara	519420.00 m E	7949206.00 m S
Corinto	Córrego Capivara	519460.00 m E	7949220.00 m S
Corinto	Córrego Capivara	519436.00 m E	7949244.00 m S
Corinto	Córrego Capivara	519392.00 m E	7949300.00 m S
Corinto	Córrego Capivara	517644.00 m E	7949568.00 m S
Corinto	Córrego Capivara	517676.00 m E	7949548.00 m S
Corinto	Córrego Capivara	518323.00 m E	7949346.00 m S
Corinto	Córrego Capivara	518346.00 m E	7949360.00 m S
Corinto	Córrego Capivara	518443.00 m E	7949377.00 m S
Corinto	Córrego Capivara	518485.00 m E	7949361.00 m S
Corinto	Córrego Capivara	518496.00 m E	7949379.00 m S
Corinto	Córrego Capivara	518752.00 m E	7949508.00 m S
Corinto	Córrego Capivara	518861.00 m E	7949542.00 m S
Corinto	Córrego Capivara	518986.00 m E	7949553.00 m S
Corinto	Córrego Capivara	519175.00 m E	7949566.00 m S
Corinto	Córrego Capivara	519306.00 m E	7949979.00 m S
Corinto	Córrego Capivara	519413.00 m E	7950049.00 m S
Corinto	Córrego Capivara	519240.00 m E	7949746.00 m S
Corinto	Córrego Capivara	517760.00 m E	7949648.00 m S
Corinto	Córrego Capivara	517908.00 m E	7949733.00 m S
Corinto	Córrego Capivara	517836.00 m E	7949569.00 m S
Corinto	Córrego Capivara	517973.00 m E	7949654.00 m S
Corinto	Córrego Capivara	519208.00 m E	7949633.00 m S



- Imagem do Google Earth

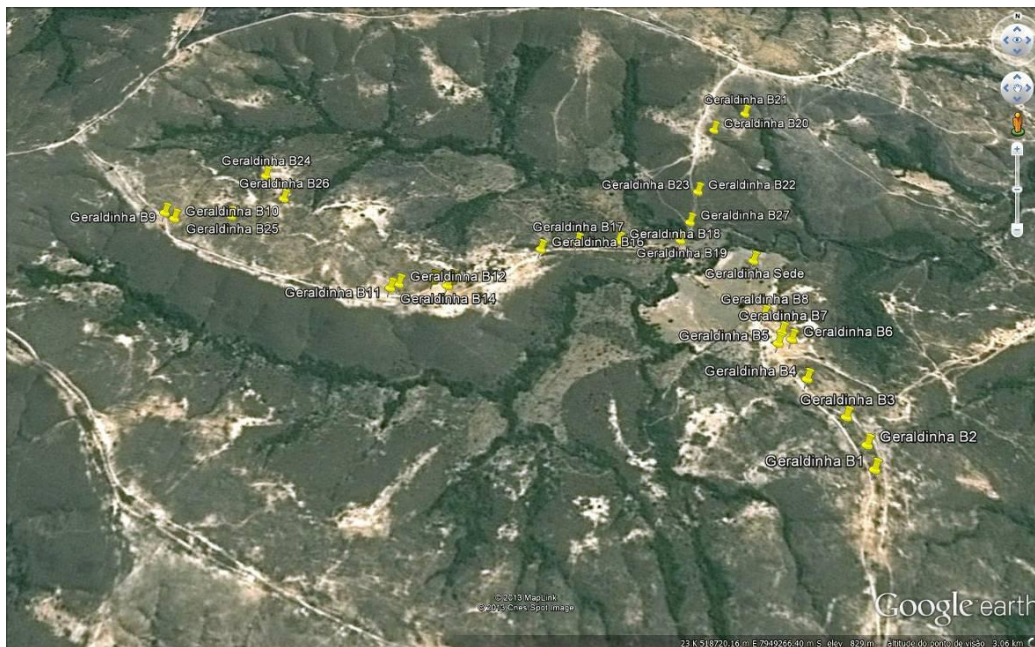


Figura 19: Identificação das barraginhas / Coordenadas UTM da Sede da Propriedade – Longitude: 519376.00 m E e Latitude: 7949496.00 m S

- Desenho de localização





## B.7 Propriedade de Geraldo Nascimento de Souza / Fazenda Recanto

- Registro Fotográfico



Fotos 23: Propriedade Geraldo Nascimento de Souza (Toco)

- Tabela com as coordenadas de localização das barraginhas

Tabela 31: Coordenadas das barraginhas da propriedade de Geraldo Nascimento de Souza

Município	Curso d'água	Coordenadas UTM	
Corinto	Córrego Capivara	522010.00 m E	7951443.00 m S
Corinto	Córrego Capivara	522052.00 m E	7951440.00 m S
Corinto	Córrego Capivara	522073.00 m E	7951562.00 m S
Corinto	Córrego Capivara	522094.00 m E	7951534.00 m S
Corinto	Córrego Capivara	522161.00 m E	7951413.00 m S
Corinto	Córrego Capivara	522209.00 m E	7951429.00 m S

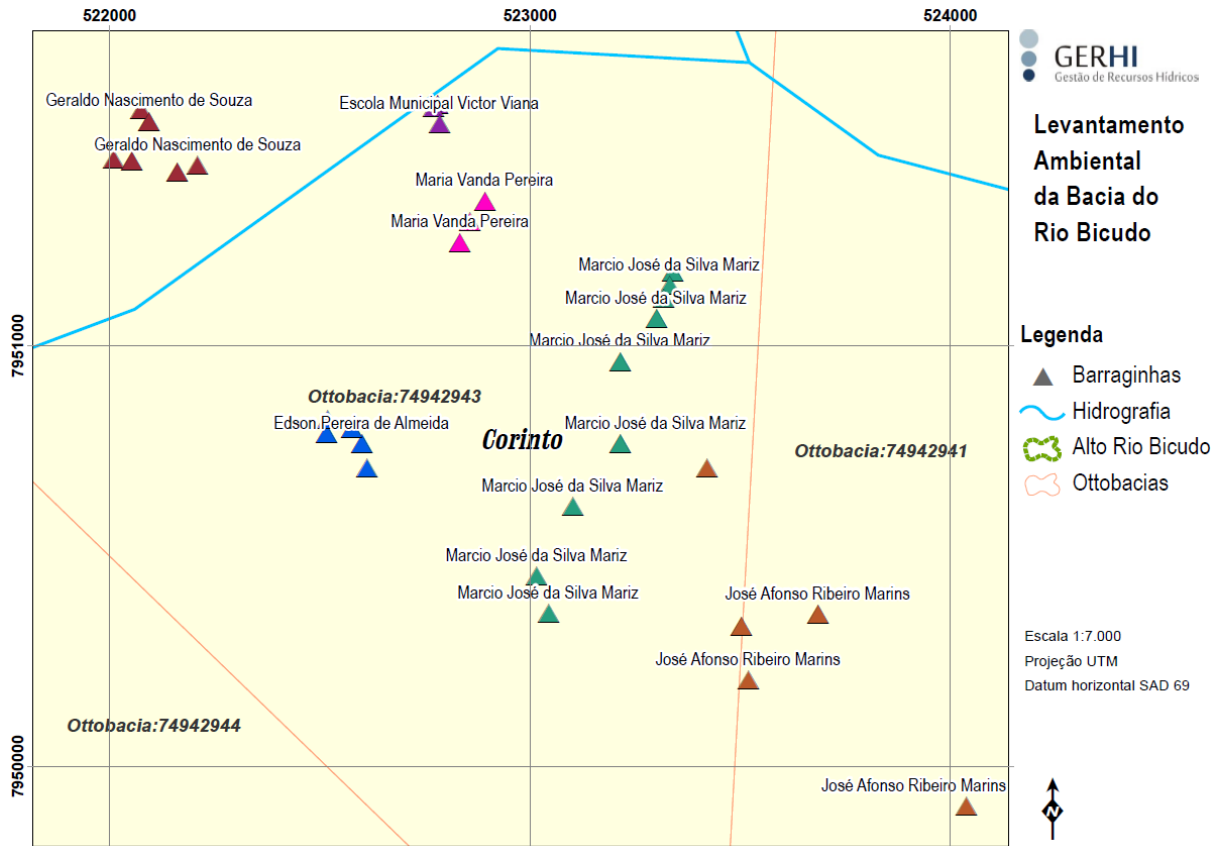
- Imagem do Google Earth



Figura 20: Identificação das barraginhas / Coordenadas UTM da Sede da Propriedade –  
Longitude: 521828.00 m E e Latitude: 7951321.00 m S



▪ Desenho de localização



## B.8 Propriedade de João Pereira de Brito / Fazenda Tanque da Lagoa

- Registro Fotográfico



Fotos 24: Propriedade de João Pereira de Brito



- Tabela com as coordenadas de localização das barraginhas

Tabela 32: Coordenadas das barraginhas da propriedade de João Pereira de Brito

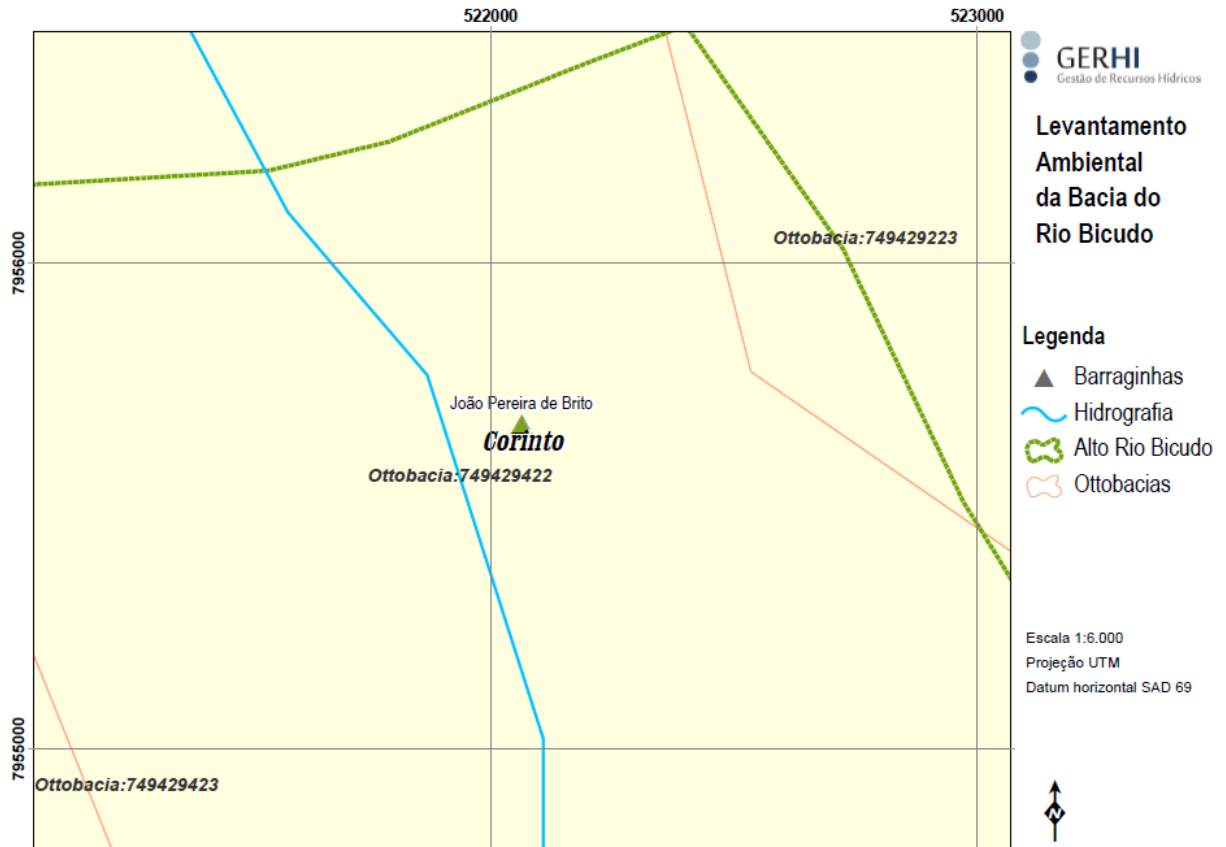
Município	Curso d'água	Coordenadas UTM	
Corinto	Córrego Capivara	522064.00 m E	7955668.00 m S

- Imagem do Google Earth



Figura 21: Identificação das barraginhas / Coordenadas UTM da Sede da Propriedade –  
Longitude: 521855.00 m E e Latitude: 7955199.00 m S

▪ Desenho de localização





## B.9 Propriedade de José Afonso Ribeiro Marins / Fazenda Capivara de Cima

- Registro Fotográfico



Fotos 25: Propriedade de José Afonso Ribeiro Marins



- Tabela com as coordenadas de localização das barraginhas

Tabela 33: Coordenadas das barraginhas da propriedade de José Afonso

Município	Curso d'água	Coordenadas UTM	
Corinto	Córrego Capivara	523503.00 m E	7950334.00 m S
Corinto	Córrego Capivara	523518.00 m E	7950205.00 m S
Corinto	Córrego Capivara	523684.00 m E	7950362.00 m S
Corinto	Córrego Capivara	523421.00 m E	7950709.00 m S
Corinto	Córrego Capivara	524037.00 m E	7949905.00 m S

- Imagem do Google Earth

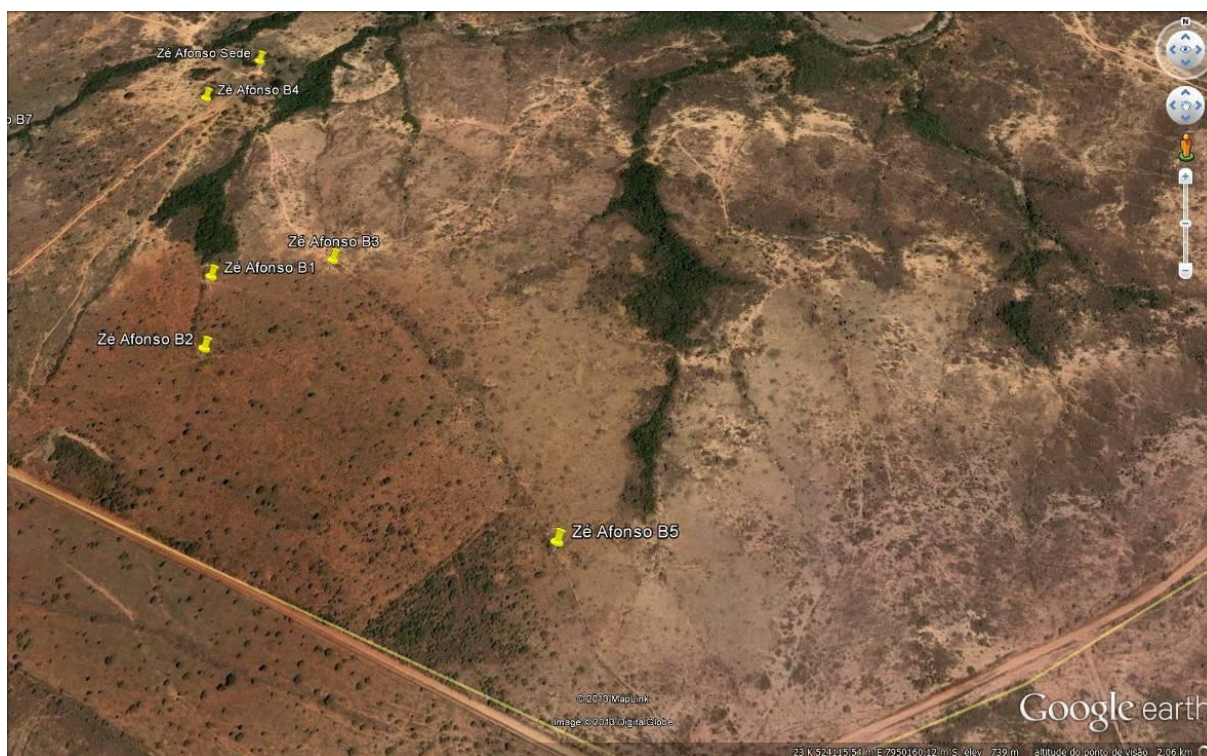
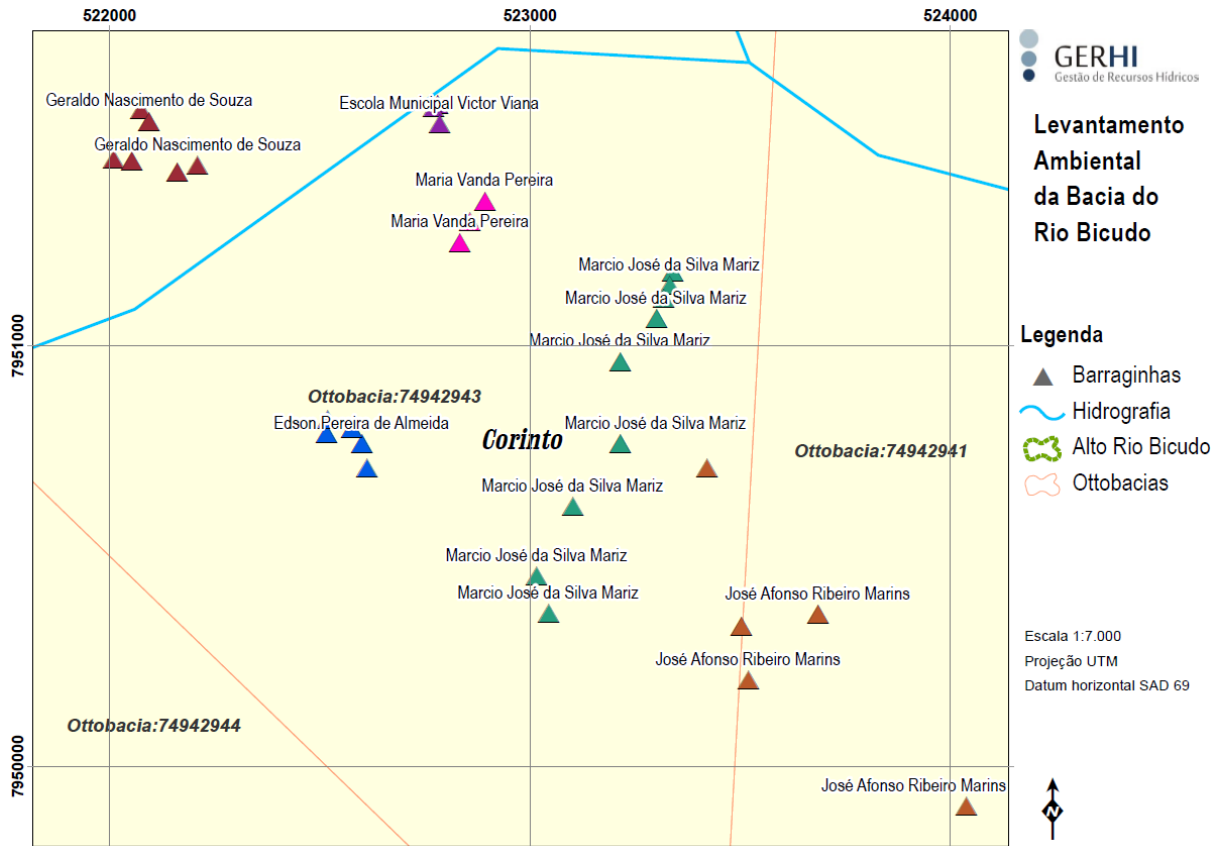


Figura 22: Identificação das barraginhas / Coordenadas UTM da Sede da Propriedade –  
Longitude: 523499.00 m E e Latitude: 7950789.00 m S



▪ Desenho de localização



## B.10 Propriedade de José Carlos Boaventura / Fazenda Capivara

- Registro Fotográfico



Fotos 26: Propriedade de José Carlos Boaventura

- Tabela com as coordenadas de localização das barraginhas



Tabela 34: Coordenadas das barraginhas da propriedade de José Carlos Boaventura

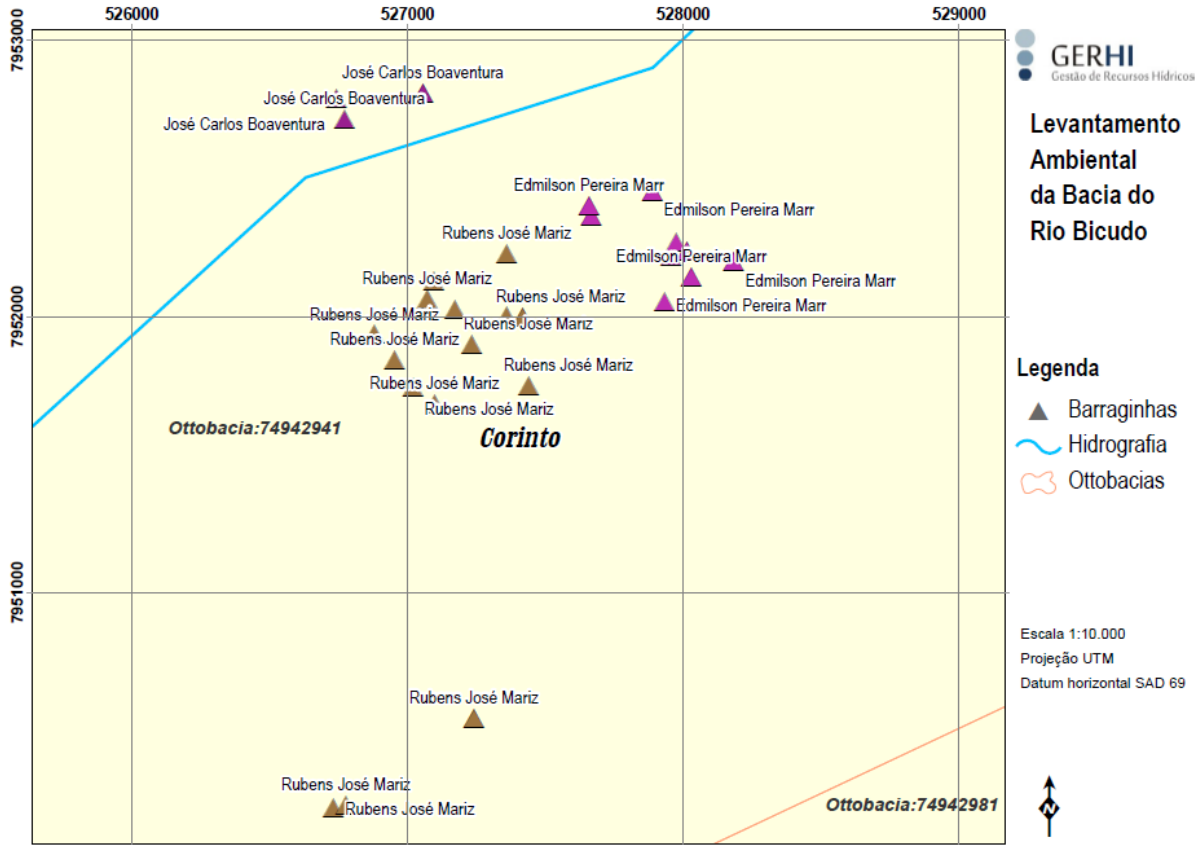
Município	Curso d'água	Coordenadas UTM	
Corinto	Córrego Capivara	526743.00 m E	7952792.00 m S
Corinto	Córrego Capivara	527057.00 m E	7952811.00 m S
Corinto	Córrego Capivara	526772.00 m E	7952716.00 m S

- Imagem do Google Earth



Figura 23: Identificação das barraginhas / Coordenadas UTM da Sede da Propriedade –  
Longitude: 527437.00 m E e Latitude: 7952230.00 m S

▪ Desenho de localização





### B.11 Propriedade de Luiz Fernando de A. Paiva / Fazenda Canaã

- Registro Fotográfico



Fotos 27: Propriedade de Luiz Fernando (Luizinho)

- Tabela com as coordenadas de localização das barraginhas

Tabela 35: Coordenadas das barraginhas da propriedade de Luiz Fernando (Luizinho)

Município	Curso d'água	Coordenadas UTM	
Corinto	Córrego Capivara	515652.00 m E	7953840.00 m S
Corinto	Córrego Capivara	515468.00 m E	7954014.00 m S

- Imagem do Google Earth

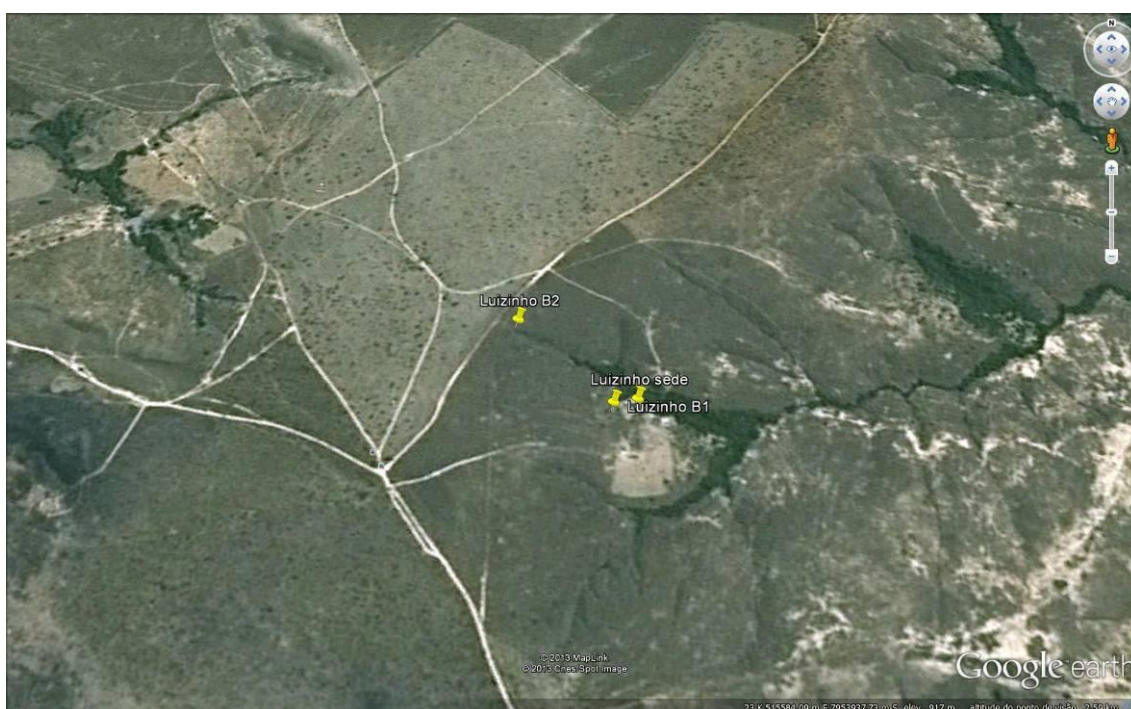
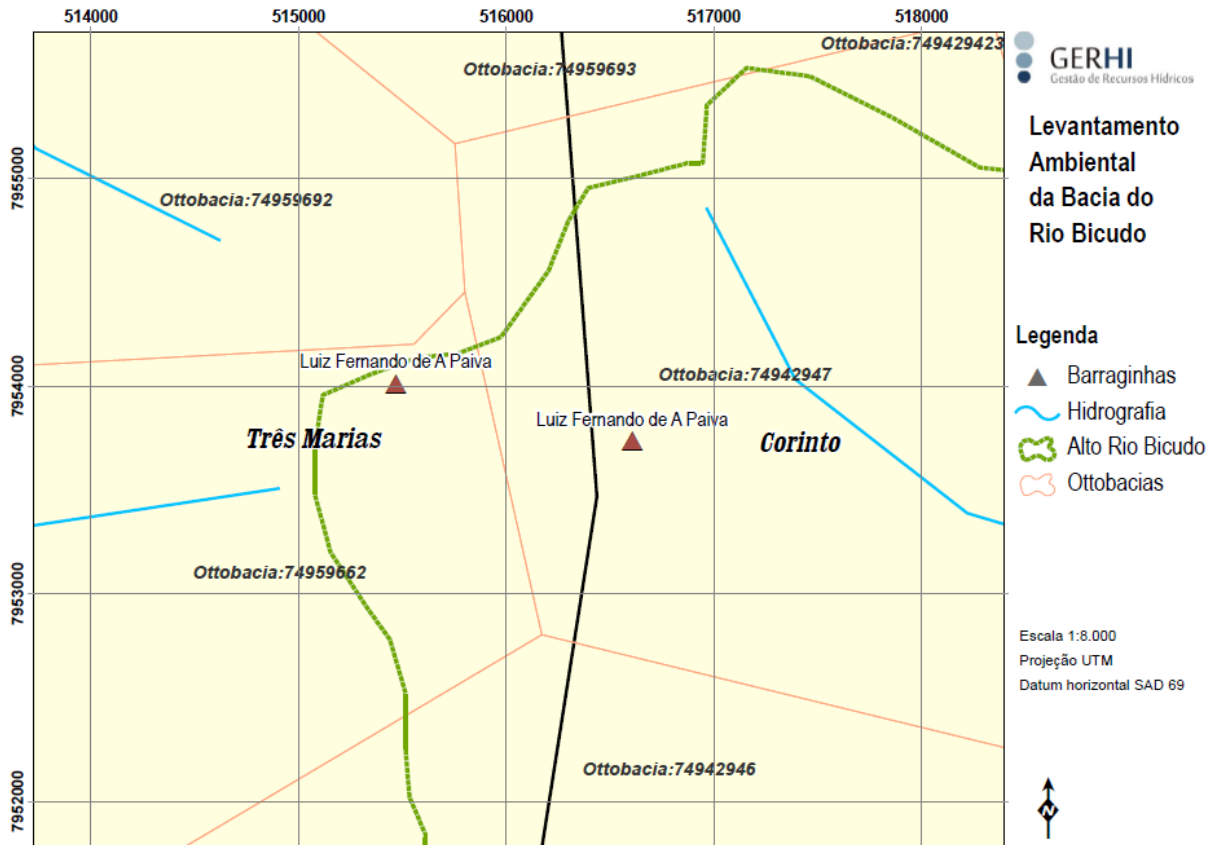


Figura 24: Identificação das barraginhas / Coordenadas UTM da Sede da Propriedade –  
Longitude: 515698.00 m E e Latitude: 7953849.00 m S



▪ Desenho de localização



## B.12 Propriedade de Marcio José da Silva Mariz / Fazenda Tanque da Lagoa

- Registro Fotográfico



Fotos 28: Propriedade Márcio José Silva



- Tabela com as coordenadas de localização das barraginhas

Tabela 36: Coordenadas das barraginhas da propriedade de Márcio José da Silva

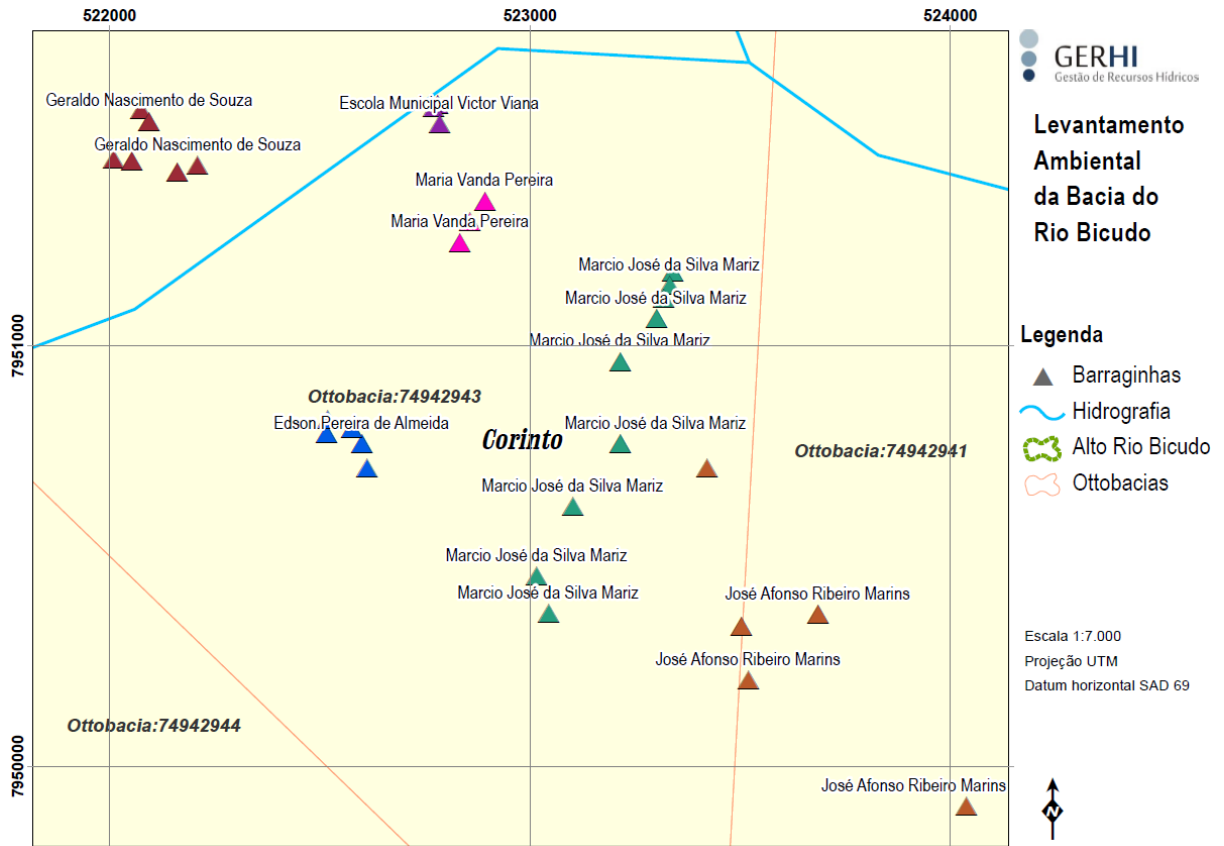
Município	Curso d'água	Coordenadas UTM	
Corinto	Córrego Capivara	523339.00 m E	7951176.00 m S
Corinto	Córrego Capivara	523331.00 m E	7951143.00 m S
Corinto	Córrego Capivara	523317.00 m E	7951112.00 m S
Corinto	Córrego Capivara	523299.00 m E	7951065.00 m S
Corinto	Córrego Capivara	523213.00 m E	7950963.00 m S
Corinto	Córrego Capivara	523214.00 m E	7950768.00 m S
Corinto	Córrego Capivara	523101.00 m E	7950618.00 m S
Corinto	Córrego Capivara	523015.00 m E	7950453.00 m S
Corinto	Córrego Capivara	523043.00 m E	7950363.00 m S

- Imagem do Google Earth



Figura 25: Identificação das barraginhas / Coordenadas UTM da Sede da Propriedade – Longitude: 523497.00 m E e Latitude: 7950794.00 m S

▪ Desenho de localização





### B.13 Propriedade de Maria Amália P. de Brito / Fazenda Riachinho

- Registro Fotográfico



Fotos 29: Propriedade de Maria Amália



- Tabela com as coordenadas de localização das barraginhas

Tabela 37: Coordenadas das barraginhas da propriedade de Maria Amália P. de Brito

Município	Curso d'água	Coordenadas UTM	
Corinto	Córrego Capivara	520154.00 m E	7957417.00 m S
Corinto	Córrego Capivara	520074.00 m E	7957474.00 m S

- Imagem do Google Earth

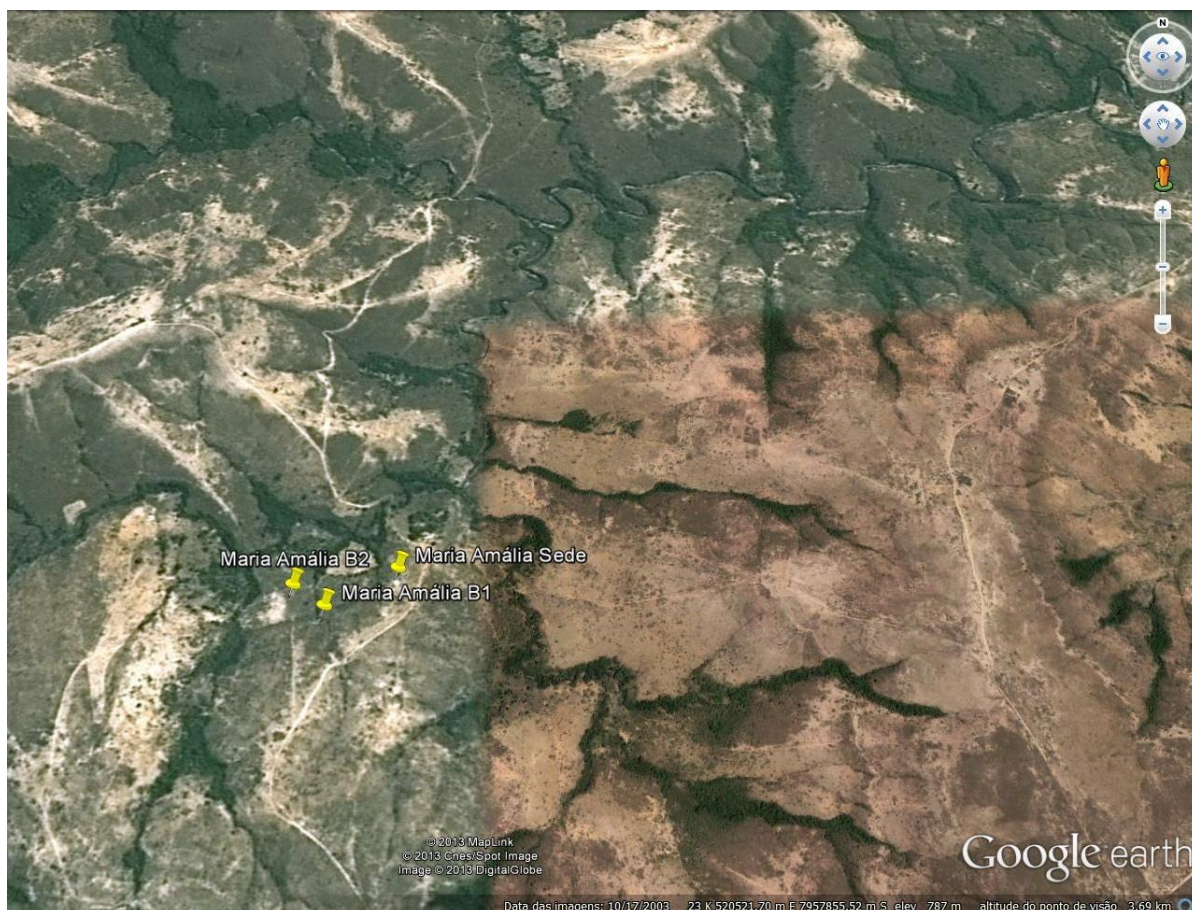
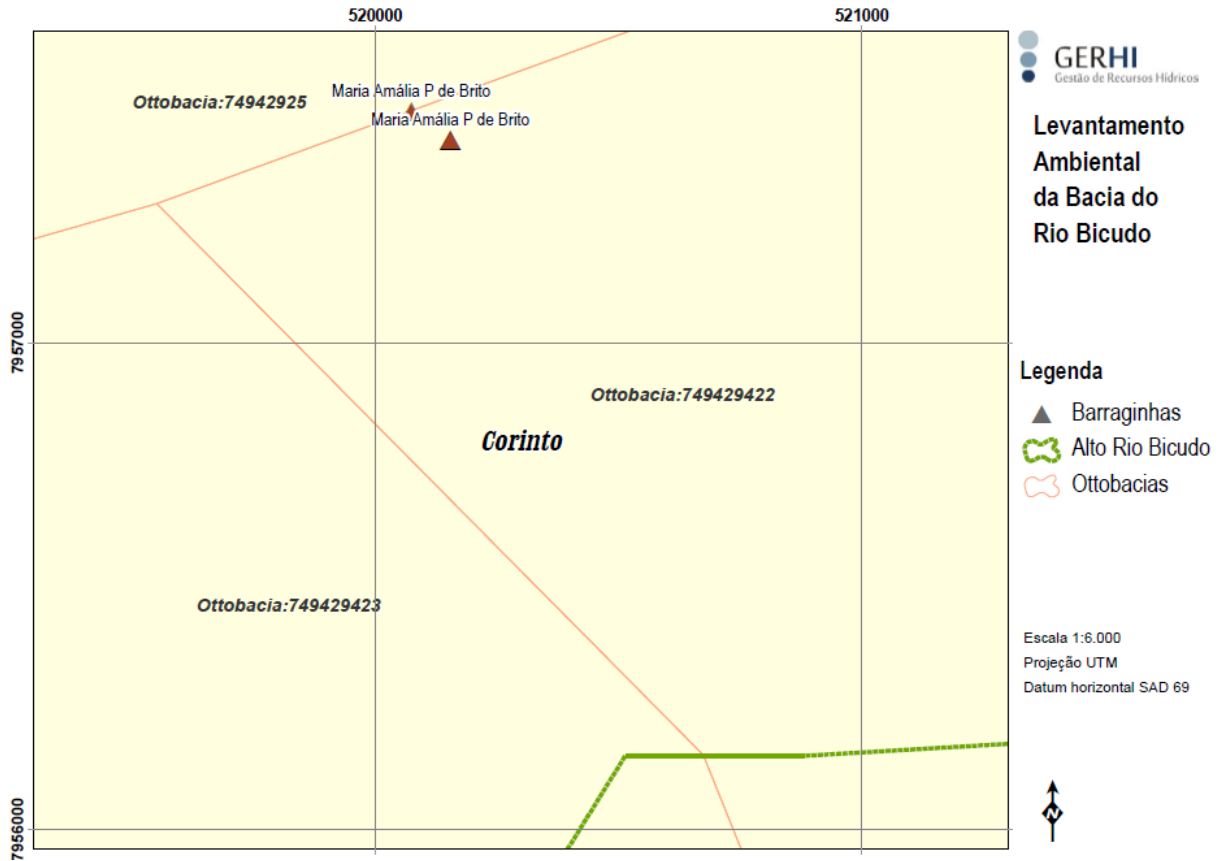


Figura 26: Identificação das barraginhas / Coordenadas UTM da Sede da Propriedade –  
Longitude: 520332.00 m E e Latitude: 7957518.00 m S

▪ Desenho de localização





## B.14 Propriedade de Maria Vanda Pereira / Fazenda Tanque Lagoa

- Registro Fotográfico



Fotos 30: Propriedade Maria Vanda (Dazinha)



- Tabela com as coordenadas de localização das barraginhas

Tabela 38: Coordenadas das barraginhas da propriedade de Maria Vanda

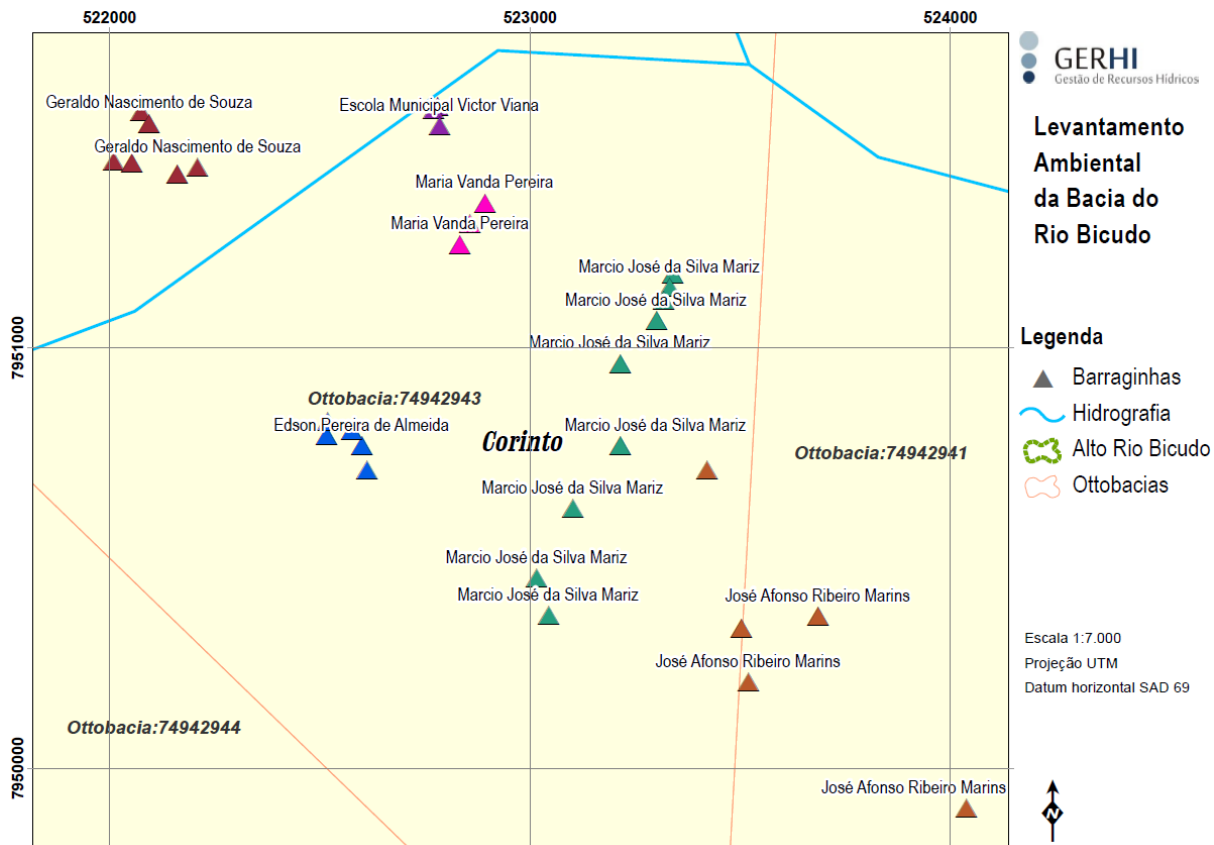
Município	Curso d'água	Coordenadas UTM	
Corinto	Córrego Capivara	522833.00 m E	7951240.00 m S
Corinto	Córrego Capivara	522857.00 m E	7951295.00 m
Corinto	Córrego Capivara	522891.00 m E	7951344.00 m S

- Imagem do Google Earth



Figura 27: Identificação das barraginhas / Coordenadas UTM da Sede da Propriedade – 522950.00 m E e Latitude: 7951385.00 m S

▪ Desenho de localização





## B.15 Propriedade de Marques Cesar G. de Souza / Fazenda Tanque Lagoa

- Registro Fotográfico



Fotos 31: Propriedade de Marques César



- Tabela com as coordenadas de localização das barraginhas

Tabela 39: Coordenadas das barraginhas da propriedade de Marques César

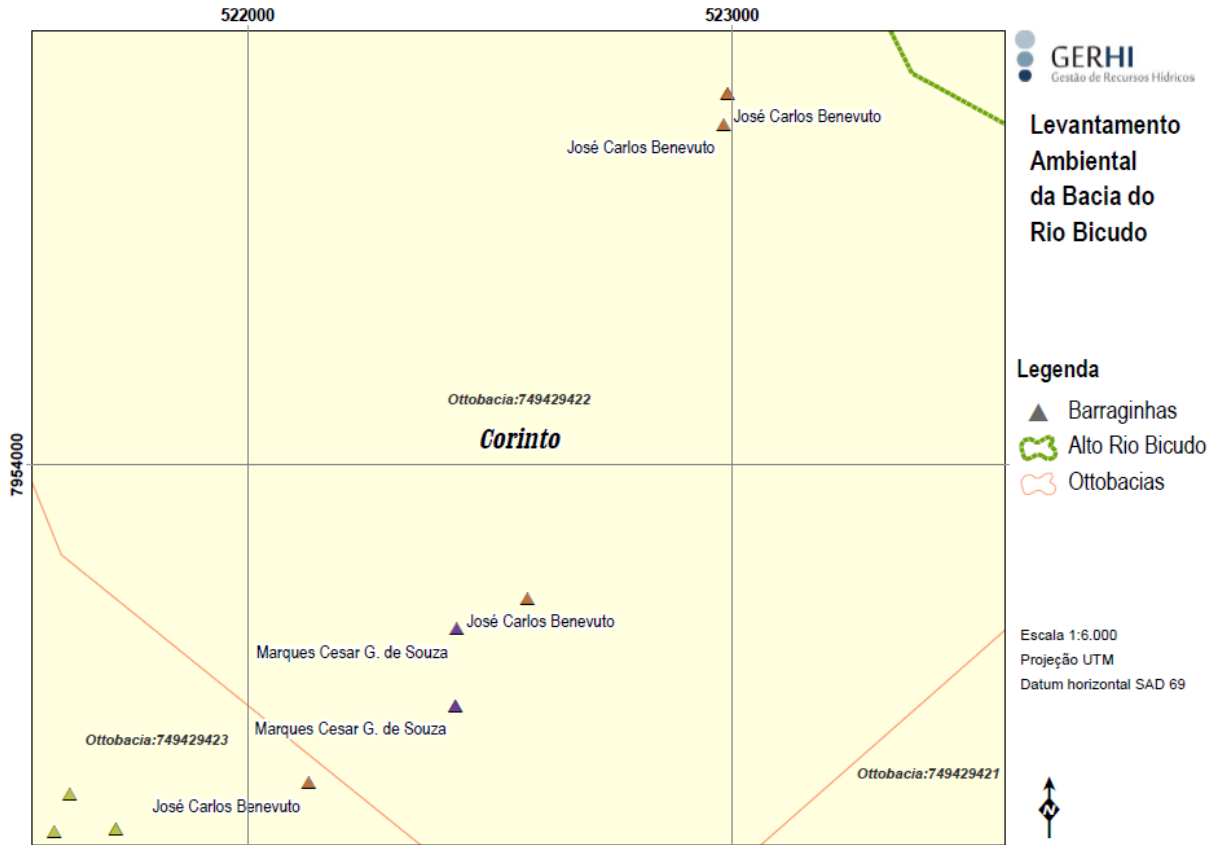
Município	Curso d'água	Coordenadas UTM	
Corinto	Córrego Capivara	522429.00 m E	7953504.00 m S
Corinto	Córrego Capivara	522432.00 m E	7953662.00 m S

- Imagem do Google Earth



Figura 28: Identificação das barraginhas / Coordenadas UTM da Sede da Propriedade –  
Longitude: 522483.00 m E e Latitude: 7953506.00 m S

▪ Desenho de localização





## B.16 Propriedade de Raimundo Ribeiro Mariz / Fazenda Tanque Lagoa

- Registro Fotográfico



Fotos 32: Propriedade Raimundo Ribeiro Mariz



- Tabela com as coordenadas de localização das barraginhas

Tabela 40: Coordenadas das barraginhas da propriedade de Raimundo Ribeiro Mariz

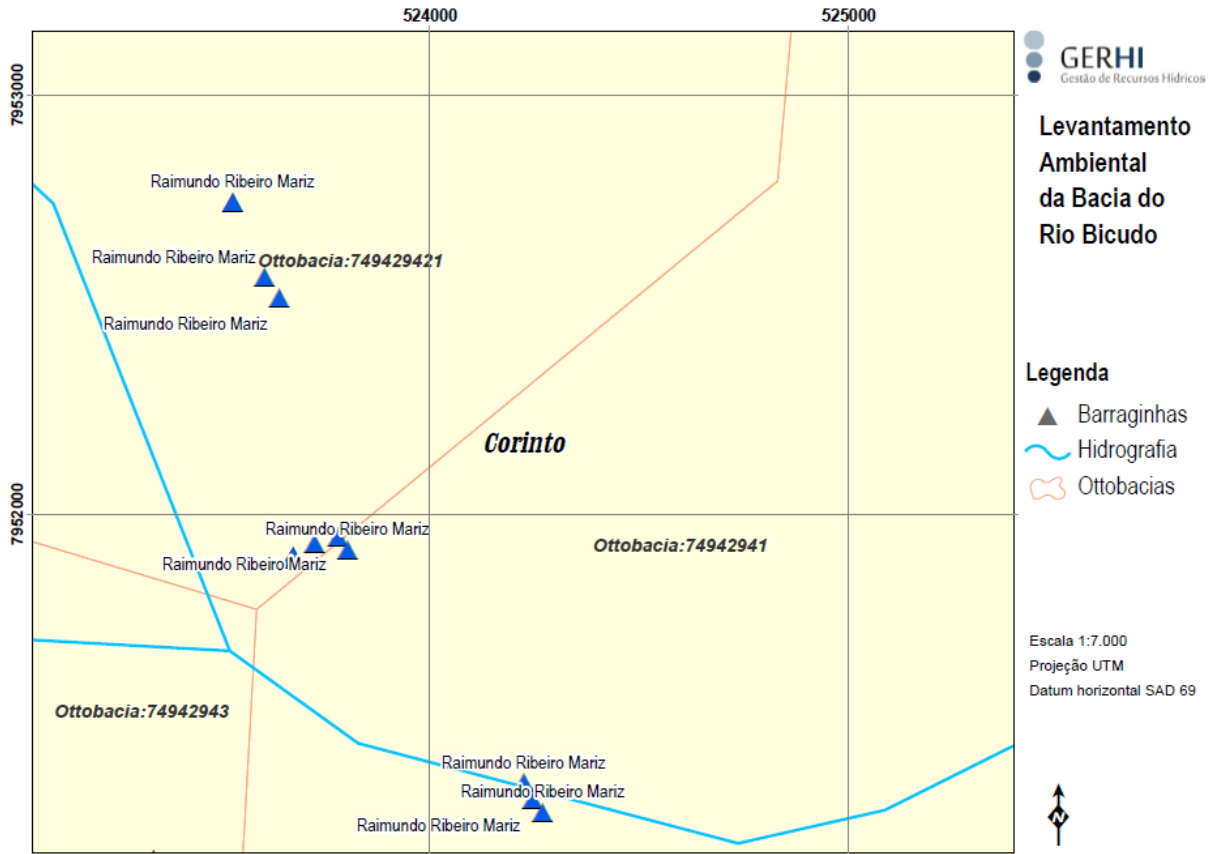
Município	Curso d'água	Coordenadas UTM	
Corinto	Córrego Capivara	523668.00 m E	7951892.00 m S
Corinto	Córrego Capivara	523673.00 m E	7951900.00 m S
Corinto	Córrego Capivara	523724.00 m E	7951930.00 m S
Corinto	Córrego Capivara	523780.00 m E	7951945.00 m S
Corinto	Córrego Capivara	524224.00 m E	7951358.00 m S
Corinto	Córrego Capivara	523604.00 m E	7952565.00 m S
Corinto	Córrego Capivara	523528.00 m E	7952745.00 m S
Corinto	Córrego Capivara	524244.00 m E	7951319.00 m S
Corinto	Córrego Capivara	524269.00 m E	7951287.00 m S
Corinto	Córrego Capivara	523640.00 m E	7952516.00 m S
Corinto	Córrego Capivara	523803.00 m E	7951914.00 m S

- Imagem do Google Earth



Figura 29: Identificação das barraginhas / Coordenadas UTM da Sede da Propriedade –  
Longitude: 523948.00 m E e Latitude: 7951292.00 m S

▪ Desenho de localização





## B.17 Propriedade de Rubens José Mariz / Fazenda Tanque Lagoa

- Registro Fotográfico



Fotos 33: Propriedade de Rubens José Mariz



- Tabela com as coordenadas de localização das barraginhas

Tabela 41: Coordenadas das barraginhas da propriedade de Rubens José Mariz

Município	Curso d'água	Coordenadas UTM	
Corinto	Córrego Capivara	526732.00 m E	7950219.00 m S
Corinto	Córrego Capivara	526777.00 m E	7950229.00 m S
Corinto	Córrego Capivara	527241.00 m E	7950546.00 m S
Corinto	Córrego Capivara	527360.00 m E	7952003.00 m S
Corinto	Córrego Capivara	527360.00 m E	7952227.00 m S
Corinto	Córrego Capivara	527418.00 m E	7951999.00 m S
Corinto	Córrego Capivara	527440.00 m E	7951750.00 m S
Corinto	Córrego Capivara	527096.00 m E	7952130.00 m S
Corinto	Córrego Capivara	527172.00 m E	7952025.00 m S
Corinto	Córrego Capivara	527233.00 m E	7951899.00 m S
Corinto	Córrego Capivara	527072.00 m E	7952062.00 m S
Corinto	Córrego Capivara	526880.00 m E	7951935.00 m S
Corinto	Córrego Capivara	526954.00 m E	7951843.00 m S
Corinto	Córrego Capivara	527020.00 m E	7951744.00 m S
Corinto	Córrego Capivara	527099.00 m E	7951914.00 m S

- Imagem do Google Earth

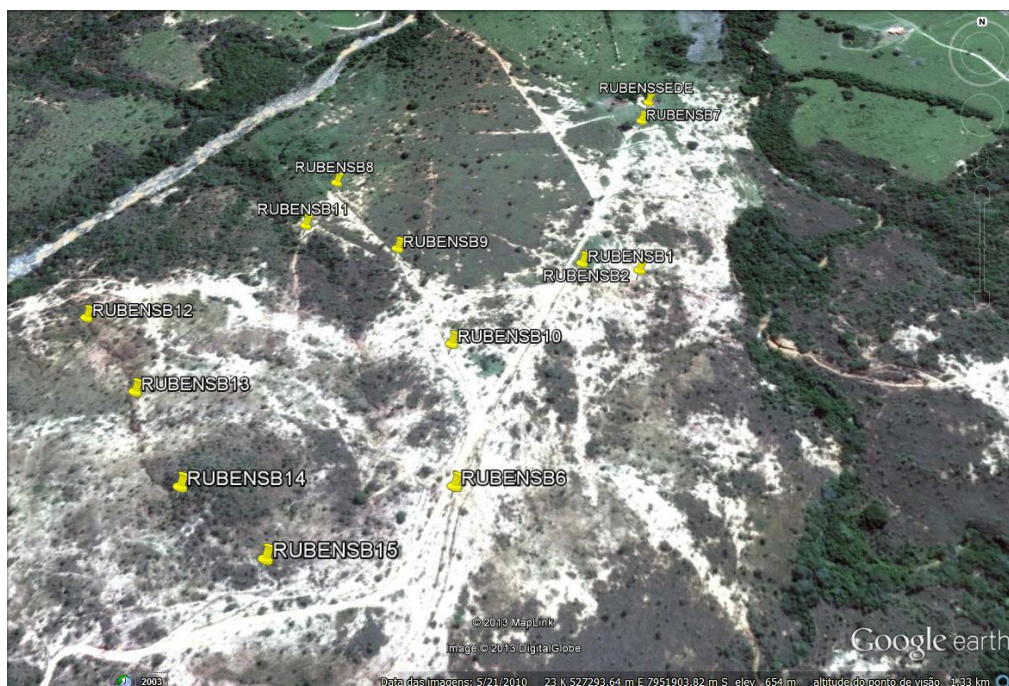
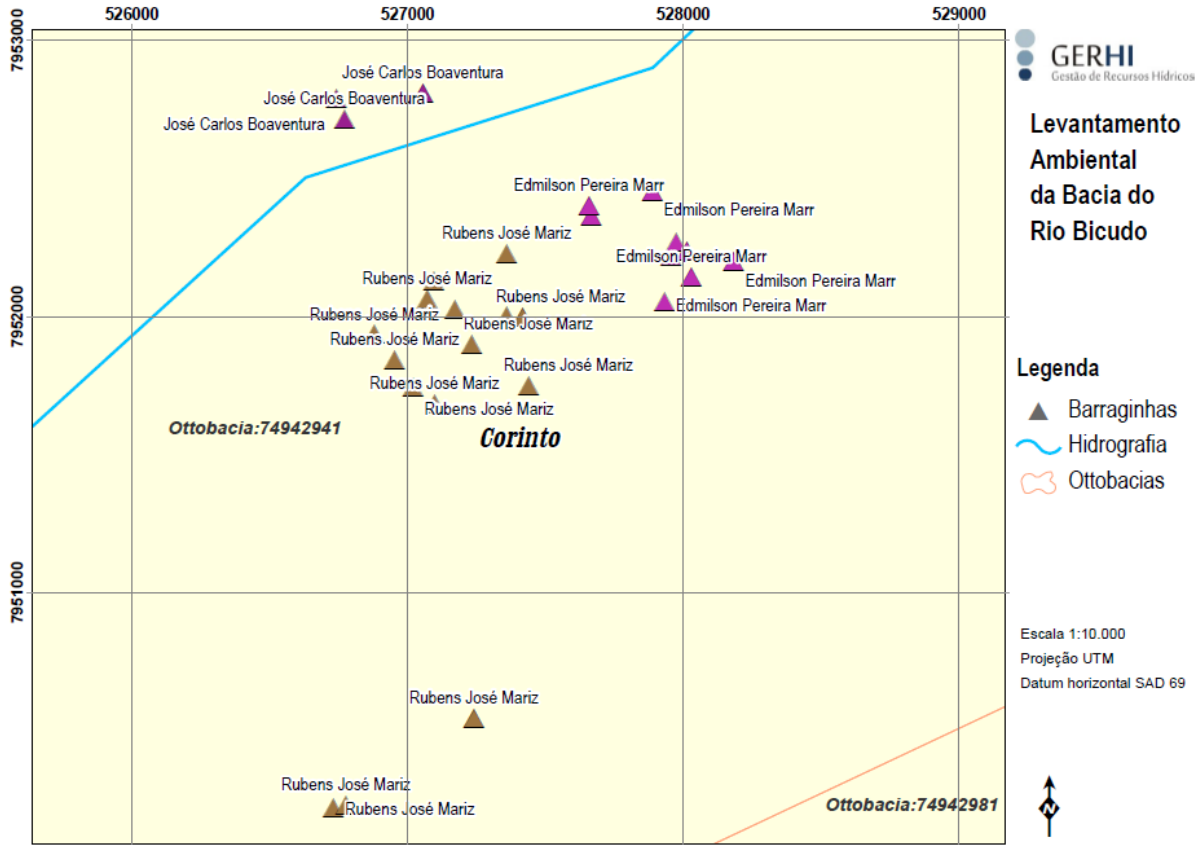


Figura 30: Identificação das barraginhas / Coordenadas UTM da Sede da Propriedade – Longitude: 527451.53 m E e Latitude: 7952262.33 m S

▪ Desenho de localização





## **B.18 Propriedade de Terezinha Rosimar Silveira / Fazenda Capivara de Baixo**

- Registro Fotográfico



Fotos 34: Propriedade de Terezinha Rosimar Silveira



- Tabela com as coordenadas de localização das barraginhas

Tabela 42: Coordenadas das barraginhas da propriedade de Terezinha Rosimar Silveira

Município	Curso d'água	Coordenadas UTM	
Corinto	Córrego Capivara	530731.00 m E	7953878.00 m S
Corinto	Córrego Capivara	530603.00 m E	7954234.00 m S
Corinto	Córrego Capivara	530671.00 m E	7954195.00 m S

- Imagem do Google Earth



Figura 31: Identificação das barraginhas / Coordenadas UTM da Sede da Propriedade –  
Longitude: 530639.00 m E e Latitude: 7954027.00 m S

▪ Desenho de localização





## **C - Informações Georreferenciadas das Propriedades Rurais Inseridas na Sub Bacia do Córrego da Lagoa**

### **C.1 Propriedade de Edna Fernandes de Souza / Fazenda Sítio Novo**

- Registro Fotográfico



Fotos 35: Propriedade de Edna Fernandes de Souza



- Tabela com as coordenadas de localização das barraginhas

Tabela 43: Coordenadas das barraginhas da propriedade de Edna Fernandes de Souza

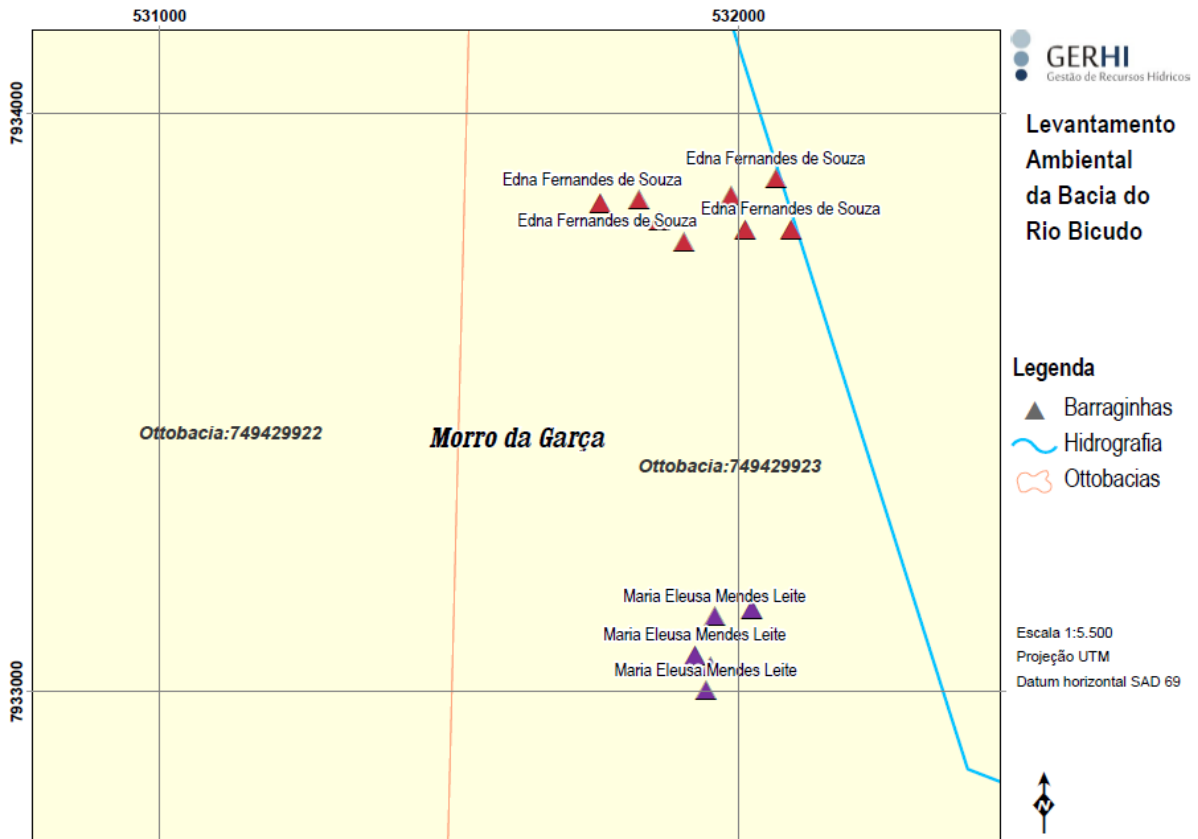
Município	Curso d'água	Coordenadas UTM	
Morro da Garça	Córrego da Lagoa	531827.00 m E	7933844.00 m S
Morro da Garça	Córrego da Lagoa	531862.00 m E	7933850.00 m S
Morro da Garça	Córrego da Lagoa	531905.00 m E	7933813.00 m S
Morro da Garça	Córrego da Lagoa	531796.00 m E	7933777.00 m S
Morro da Garça	Córrego da Lagoa	531986.00 m E	7933857.00 m S
Morro da Garça	Córrego da Lagoa	532064.00 m E	7933886.00 m S
Morro da Garça	Córrego da Lagoa	532011.00 m E	7933798.00 m S
Morro da Garça	Córrego da Lagoa	532090.00 m E	7933798.00 m S

- Imagem do Google Earth



Figura 32: Identificação das barraginhas / Coordenadas UTM da Sede da Propriedade –  
Longitude: 531700.22 m E e Latitude: 7933858.41 m S

▪ Desenho de localização





## C.2 Propriedade de Maria Eleusa Mendes Leite / Sítio Civira

- Registro Fotográfico



Fotos 36: Propriedade de Maria Eleusa Mendes Leite



- Tabela com as coordenadas de localização das barraginhas

Tabela 44: Coordenadas das barraginhas da propriedade de Maria Eleusa

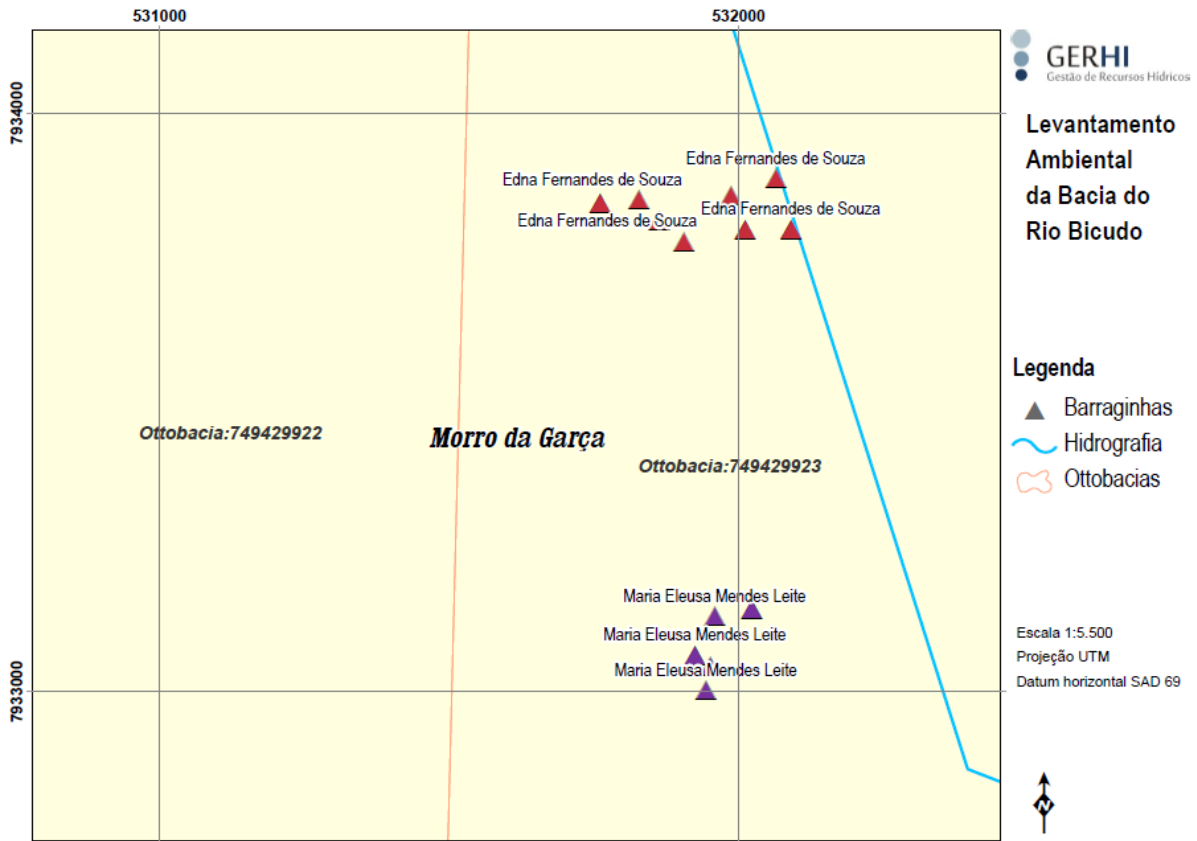
Município	Curso d'água	Coordenadas UTM	
Morro da Garça	Córrego da Lagoa	532022.00 m E	7933142.00 m S
Morro da Garça	Córrego da Lagoa	531958.00 m E	7933130.00 m S
Morro da Garça	Córrego da Lagoa	531924.00 m E	7933063.00 m S
Morro da Garça	Córrego da Lagoa	531951.00 m E	7933043.00 m S
Morro da Garça	Córrego da Lagoa	531943.00 m E	7933002.00 m S

- Imagem do Google Earth



Figura 33: Identificação das barraginhas / Coordenadas UTM da Sede da Propriedade –  
Longitude: 532098.00 m E e Latitude: 7933025.00 m S

▪ Desenho de localização



## **D - Informações Georreferenciadas das Propriedades Rurais Inseridas na Sub Bacia do Riacho do Morro**

### **D.1 Propriedade de Adair Silva Magalhães / Fazenda do Dadá**

- Registro Fotográfico



Fotos 37: Propriedade de Adair Silva Magalhães



- Tabela com as coordenadas de localização das barraginhas

Tabela 45: Coordenadas das barraginhas da propriedade de Adair Silva Magalhães

Município	Curso d'água	Coordenadas UTM	
Morro da Garça	Riacho do Morro	533299.00 m E	7932085.00 m S
Morro da Garça	Riacho do Morro	533346.00 m E	7931910.00 m S
Morro da Garça	Riacho do Morro	533395.00 m E	7931796.00 m S
Morro da Garça	Riacho do Morro	533516.00 m E	7931836.00 m S
Morro da Garça	Riacho do Morro	533668.00 m E	7931868.00 m S
Morro da Garça	Riacho do Morro	533426.00 m E	7932329.00 m S
Morro da Garça	Riacho do Morro	533685.00 m E	7932174.00 m S
Morro da Garça	Riacho do Morro	533818.00 m E	7932187.00 m S
Morro da Garça	Riacho do Morro	533754.00 m E	7931886.00 m S
Morro da Garça	Riacho do Morro	533163.00 m E	7932017.00 m S
Morro da Garça	Riacho do Morro	533477.00 m E	7932104.00 m S
Morro da Garça	Riacho do Morro	533865.00 m E	7931922.00 m S
Morro da Garça	Riacho do Morro	533853.00 m E	7932203.00 m S

- Imagem do Google Earth

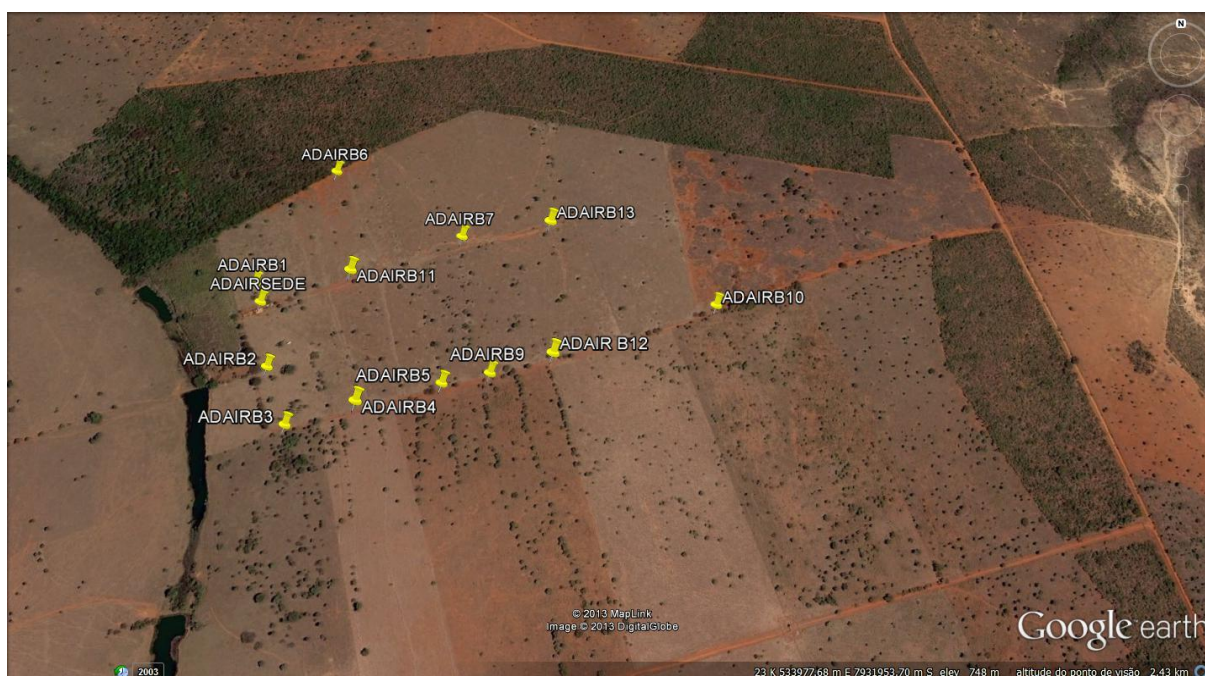
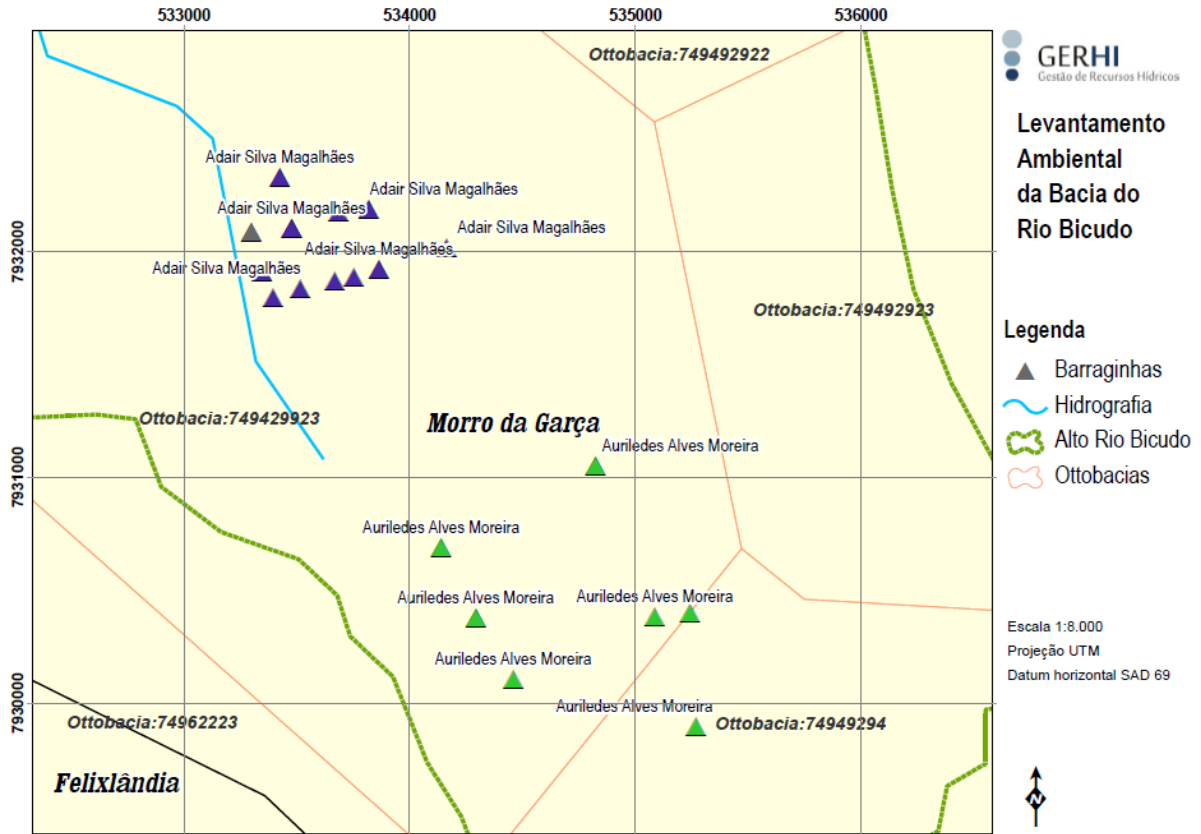


Figura 34: Identificação das barraginhas / Coordenadas UTM da Sede da Propriedade –  
Longitude: 533348.72 m E e Latitude: 7932035.33 m S

▪ Desenho de localização





## D.2 Propriedade de Afonso Reginaldo Passos / Fazenda Capoeira Larga

- Registro Fotográfico



Fotos 38: Propriedade de Afonso Reginaldo Passos



- Tabela com as coordenadas de localização das barraginhas

Tabela 46: Coordenadas das barraginhas da propriedade de Afonso Reginaldo Passos

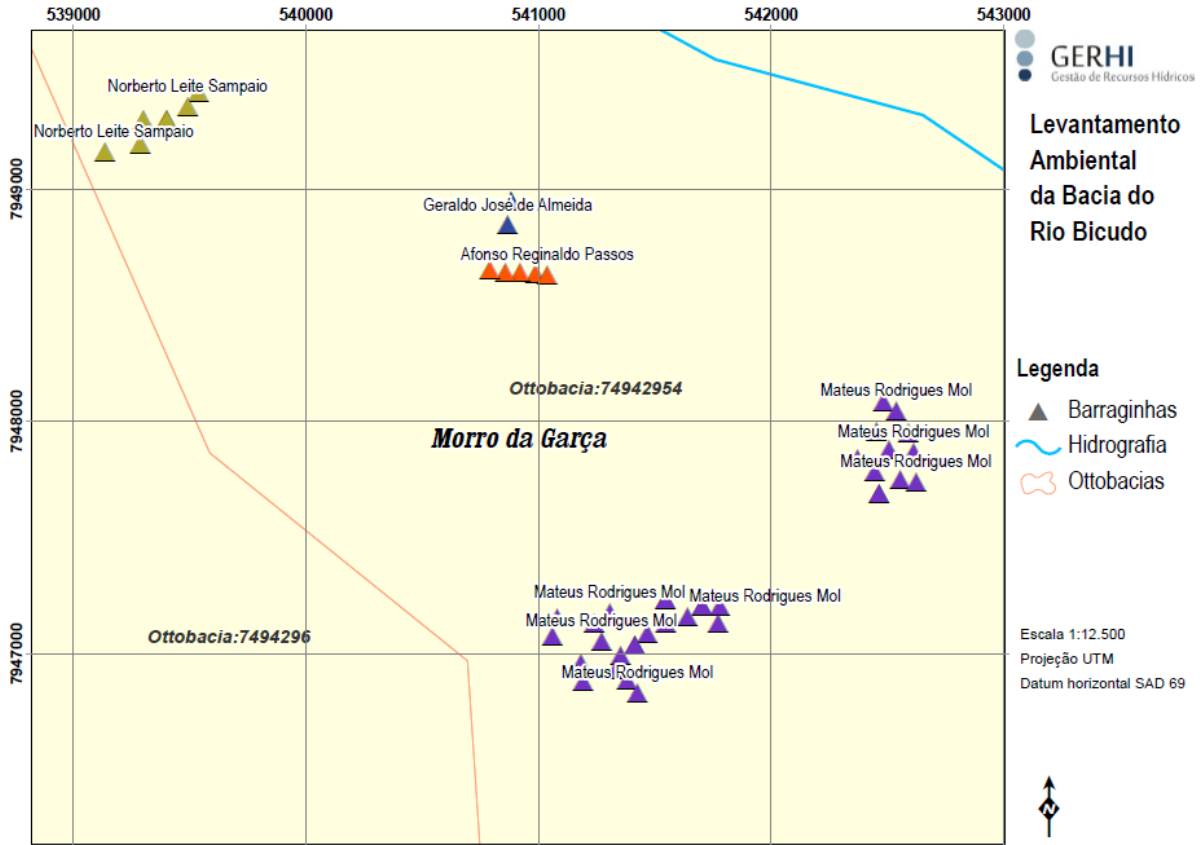
Município	Curso d'água	Coordenadas UTM	
Morro da Garça	Riacho do Morro	540987.00 m E	7948636.00 m S
Morro da Garça	Riacho do Morro	540921.00 m E	7948640.00 m S
Morro da Garça	Riacho do Morro	540857.00 m E	7948640.00 m S
Morro da Garça	Riacho do Morro	540791.00 m E	7948652.00 m S
Morro da Garça	Riacho do Morro	541038.00 m E	7948628.00 m S

- Imagem do Google Earth



Figura 35: Identificação das barraginhas / Coordenadas UTM da Sede da Propriedade –  
Longitude: 541070.00 m E e Latitude: 7948574.00 m S

▪ Desenho de localização





### D.3 Propriedade de Auricedes Alves Moreira / Fazenda Lagoa do Guará

- Registro Fotográfico



Fotos 39: Propriedade de Auricedes Alves Moreira



- Tabela com as coordenadas de localização das barraginhas

Tabela 47: Coordenadas das barraginhas da propriedade de Auricedes

Município	Curso d'água	Coordenadas UTM	
Morro da Garça	Riacho do Morro	534294.00 m E	7930379.00 m S
Morro da Garça	Riacho do Morro	534459.00 m E	7930124.00 m S
Morro da Garça	Riacho do Morro	534140.00 m E	7930688.00 m S
Morro da Garça	Riacho do Morro	535269.00 m E	7929895.00 m S
Morro da Garça	Riacho do Morro	535242.00 m E	7930399.00 m S
Morro da Garça	Riacho do Morro	535086.00 m E	7930381.00 m S
Morro da Garça	Riacho do Morro	534823.00 m E	7931056.00 m S

- Imagem do Google Earth

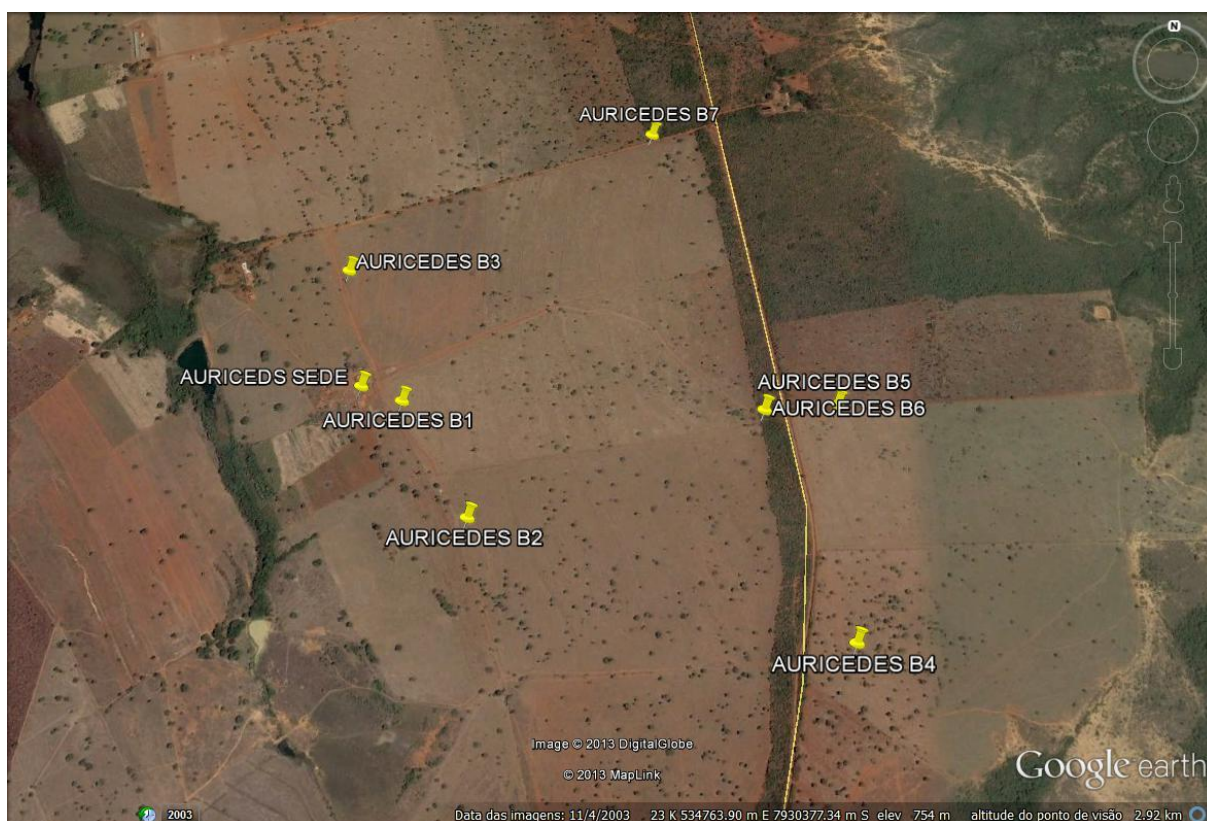
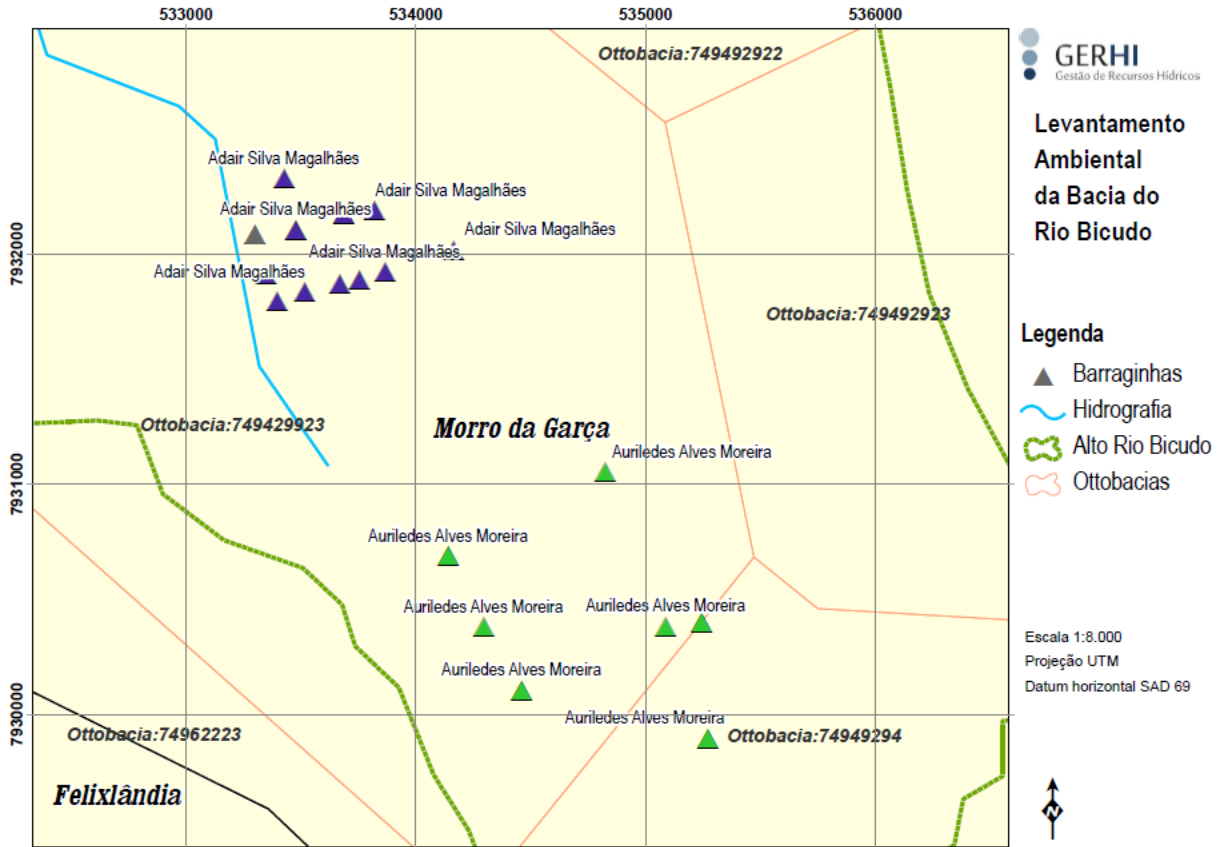


Figura 36: Identificação das barraginhas / Coordenadas UTM da Sede da Propriedade –  
Longitude: 534200.00 m E e Latitude: 7930410.00 m S

▪ Desenho de localização





#### D.4 Propriedade de Francisco de Assis Ferreira / Fazenda Recanto do Morro

- Registro Fotográfico



Fotos 40: Propriedade de Francisco de Assis Ferreira



- Tabela com as coordenadas de localização das barraginhas

Tabela 48: Coordenadas das barraginhas da propriedade de Francisco de Assis Ferreira

<b>Município</b>	<b>Curso d'água</b>	<b>Coordenadas UTM</b>	
Morro da Garça	Riacho do Morro	544151.00 m E	7946456.00 m S
Morro da Garça	Riacho do Morro	544184.00 m E	7946450.00 m S
Morro da Garça	Riacho do Morro	544237.00 m E	7946450.00 m S
Morro da Garça	Riacho do Morro	544294.00 m E	7946444.00 m S
Morro da Garça	Riacho do Morro	544345.00 m E	7946416.00 m S
Morro da Garça	Riacho do Morro	544108.00 m E	7946378.00 m S
Morro da Garça	Riacho do Morro	544145.00 m E	7946345.00 m S
Morro da Garça	Riacho do Morro	544187.00 m E	7946329.00 m S
Morro da Garça	Riacho do Morro	544234.00 m E	7946312.00 m S
Morro da Garça	Riacho do Morro	544283.00 m E	7946288.00 m S
Morro da Garça	Riacho do Morro	544588.00 m E	7945674.00 m S
Morro da Garça	Riacho do Morro	544491.00 m E	7946292.00 m S
Morro da Garça	Riacho do Morro	544455.00 m E	7946340.00 m S
Morro da Garça	Riacho do Morro	544411.00 m E	7946257.00 m S
Morro da Garça	Riacho do Morro	544369.00 m E	7946203.00 m S
Morro da Garça	Riacho do Morro	544292.00 m E	7946166.00 m S
Morro da Garça	Riacho do Morro	544515.00 m E	7946428.00 m S





## D.5 Propriedade de Geraldo José de Almeida / Sítio da Paz

- Registro Fotográfico



Fotos 41: Propriedade de Geraldo José (Geraldo Pedrin)

- Tabela com as coordenadas de localização das barraginhas



Tabela 49: Coordenadas das barraginhas da propriedade de Geraldo José de Almeida

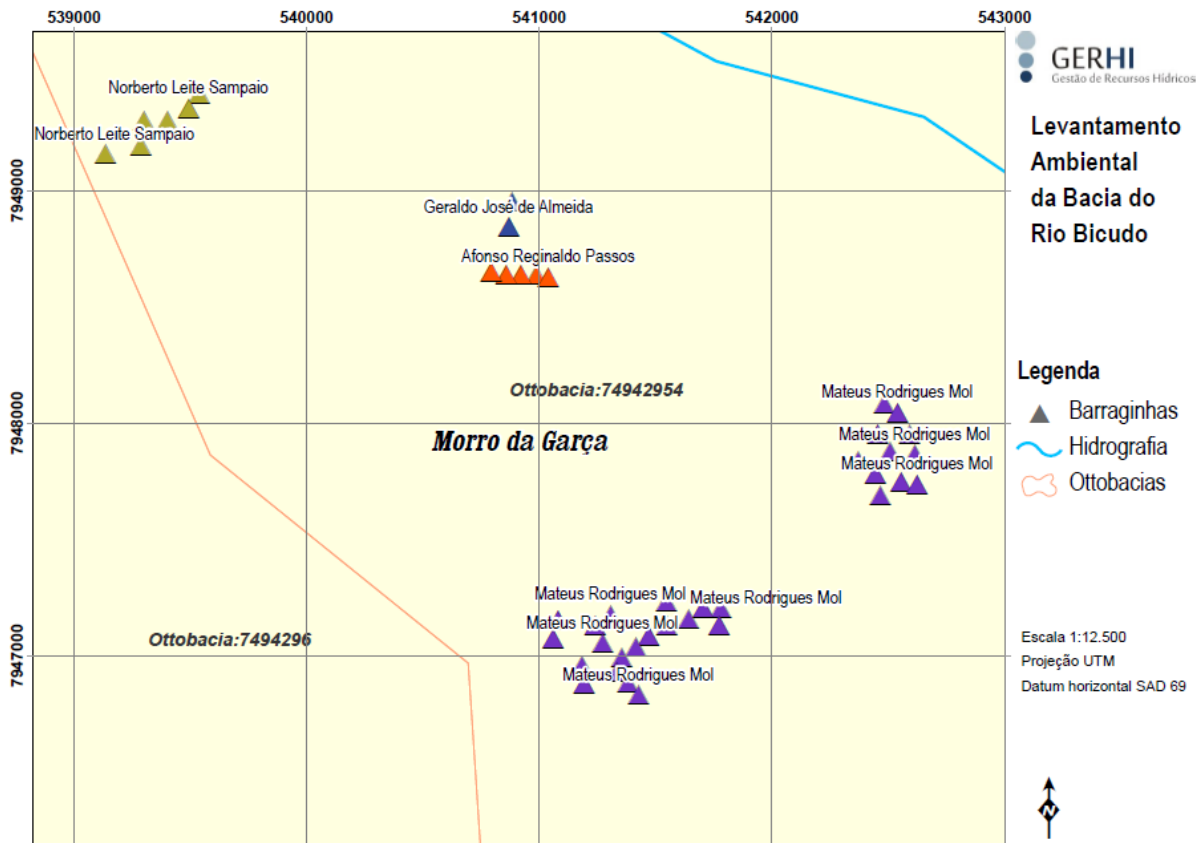
Município	Curso d'água	Coordenadas UTM	
Morro da Garça	Riacho do Morro	540868.00 m E	7948844.00 m S
Morro da Garça	Riacho do Morro	540882.00 m E	7948949.00 m S

- Imagem do Google Earth



Figura 38: Identificação das barraginhas / Coordenadas UTM da Sede da Propriedade –  
Longitude: 540898.00 m E e Latitude: 7949040.00 m S

▪ Desenho de localização





## D.6 Propriedade de Ieda Lucia da Silva / Fazenda do Morrinho

- Registro Fotográfico



Fotos 42: Propriedade de Ieda Lúcia



- Tabela com as coordenadas de localização das barraginhas

Tabela 50: Coordenadas das barraginhas da propriedade de Ieda Lúcia da Silva

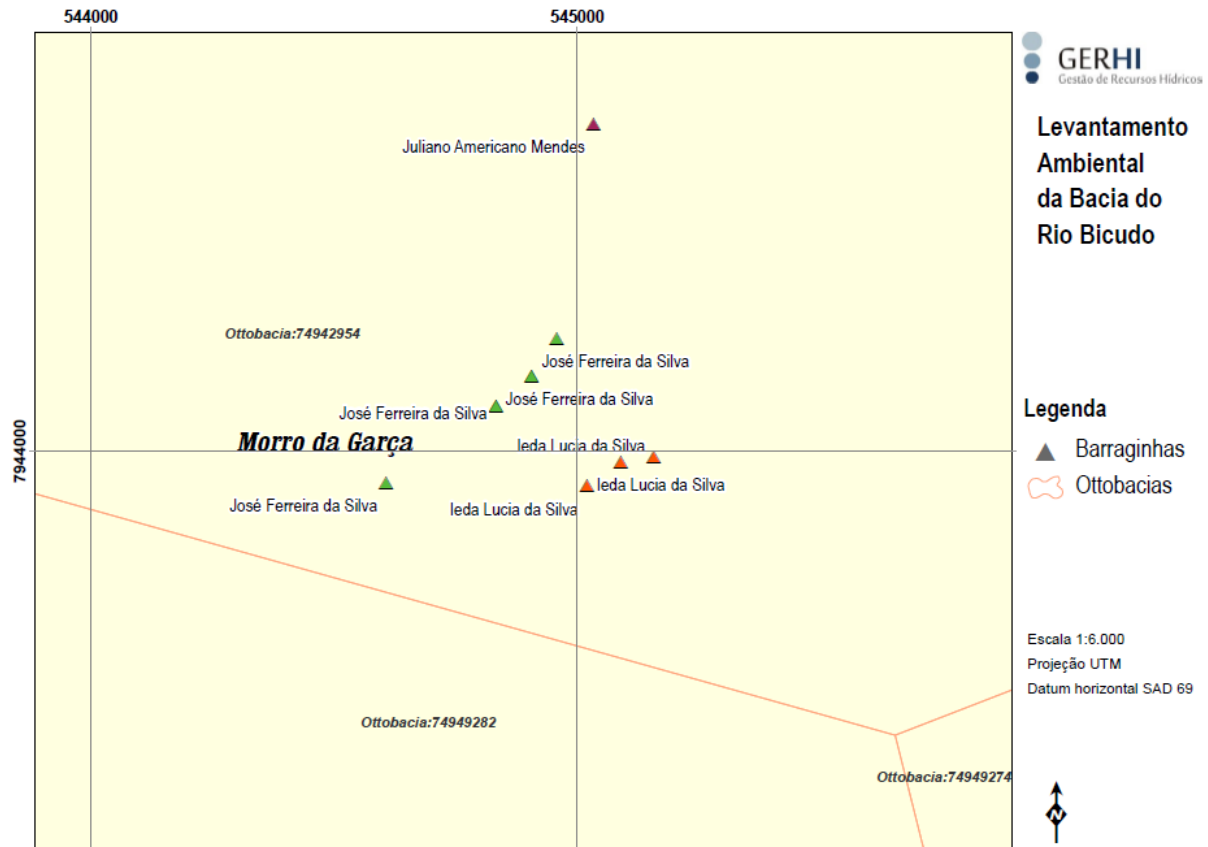
Município	Curso d'água	Coordenadas UTM	
Morro da Garça	Riacho do Morro	545158.00 m E	7943988.00 m S
Morro da Garça	Riacho do Morro	545090.00 m E	7943978.00 m S
Morro da Garça	Riacho do Morro	545020.00 m E	7943929.00 m S

- Imagem do Google Earth



Figura 39: Identificação das barraginhas / Coordenadas UTM da Sede da Propriedade –  
Longitude: 544840.00 m E e Latitude: 7943921.00 m S

▪ Desenho de localização



## D. 7 Propriedade de Isael Manoel Marques / Fazenda dos Prazeres

- Registro Fotográfico



Fotos 43: Propriedade de Isael Manoel Marques



- Tabela com as coordenadas de localização das barraginhas

Tabela 51: Coordenadas das barraginhas da propriedade de Isael Manoel Marques

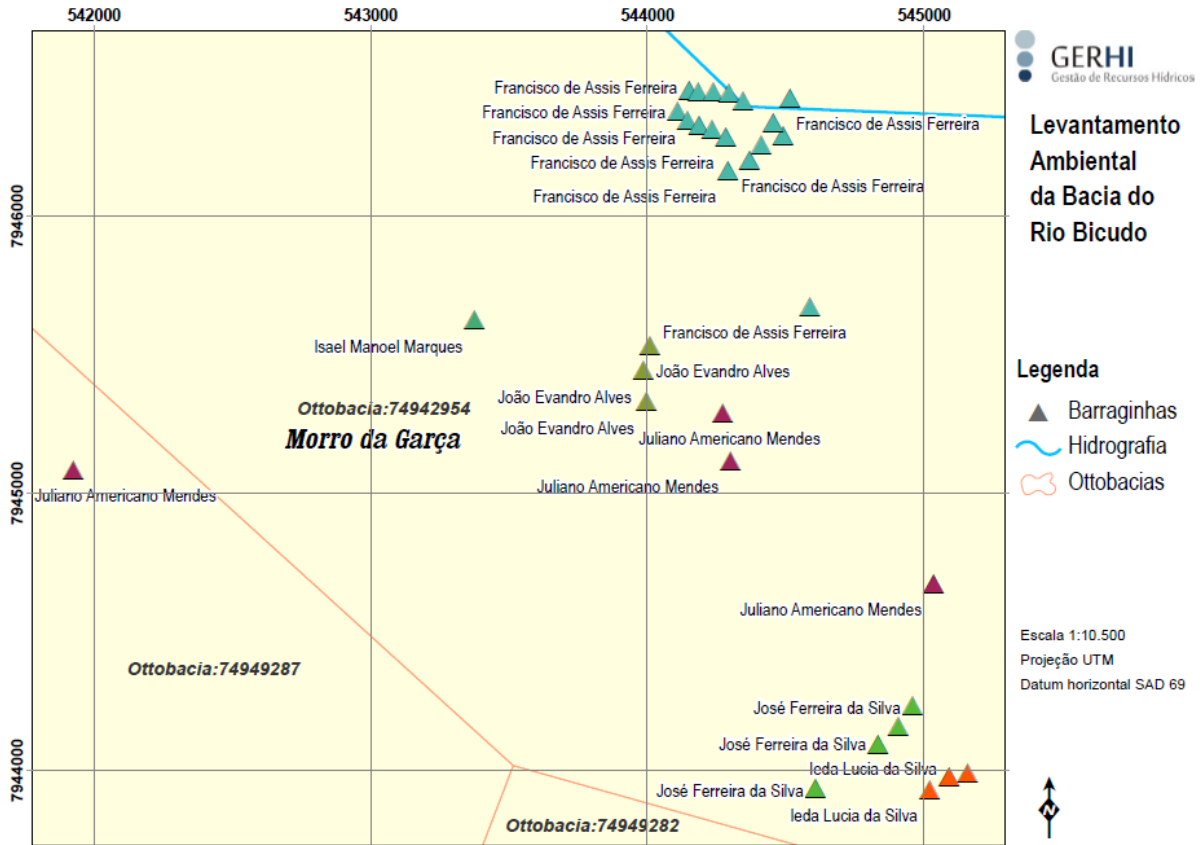
Município	Curso d'água	Coordenadas UTM	
Morro da Garça	Riacho do Morro	543443.00 m E	7945753.00 m S

- Imagem do Google Earth



Figura 40: Identificação das barraginhas / Coordenadas UTM da Sede da Propriedade –  
Longitude: 543451.00 m E e Latitude: 7946117.00 m S

▪ Desenho de localização





## D.8 Propriedade de Ivi Maria Bastos Diniz / Fazenda Siriema

- Registro Fotográfico



Fotos 44: Propriedade de Ivi Maria Bastos Diniz



- Tabela com as coordenadas de localização das barraginhas

Tabela 52: Coordenadas das barraginhas da propriedade de Ivi Maria Bastos Diniz (Evi)

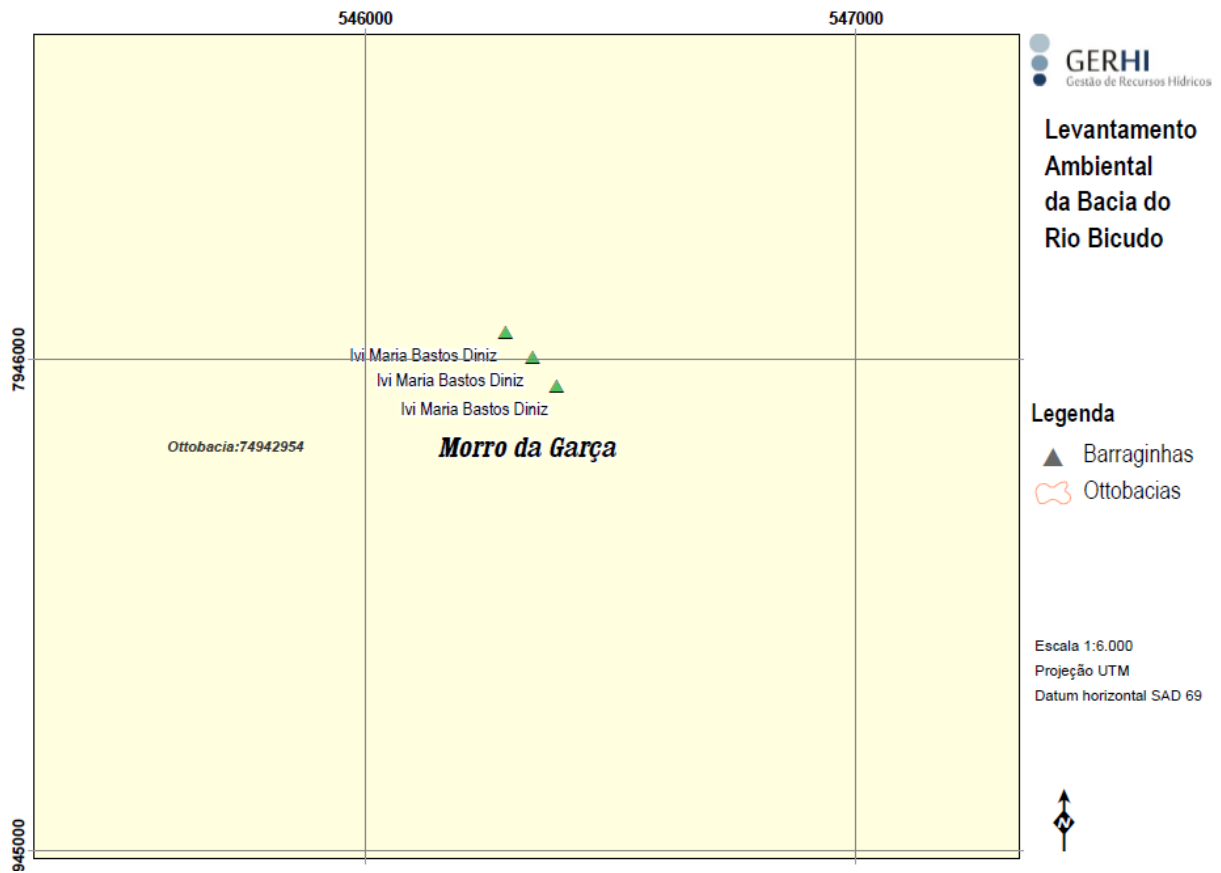
Município	Curso d'água	Coordenadas UTM	
Morro da Garça	Riacho do Morro	546390.00 m E	7945946.00 m S
Morro da Garça	Riacho do Morro	546286.00 m E	7946057.00 m S
Morro da Garça	Riacho do Morro	546341.00 m E	7946005.00 m S

- Imagem do Google Earth



Figura 41: Identificação das barraginhas / Coordenadas UTM da Sede da Propriedade –  
Longitude: 546376.00 m E e Latitude: 7946249.00 m S

▪ Desenho de localização





## D.9 Propriedade de João Evandro Alves / Fazenda Morrinho

- Registro Fotográfico



Fotos 45: Propriedade de João Evandro Alves



- Tabela com as coordenadas de localização das barraginhas

Tabela 53: Coordenadas das barraginhas da propriedade de João Evandro Alves

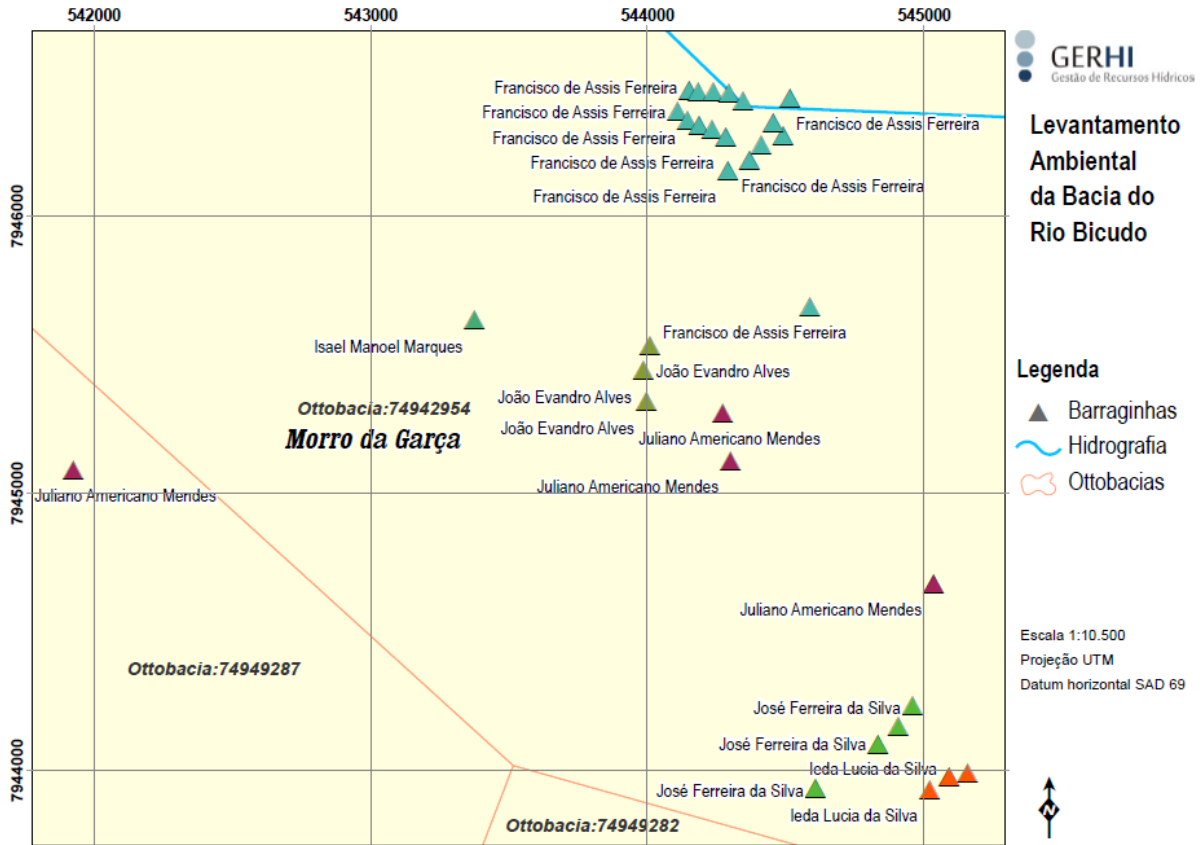
Município	Curso d'água	Coordenadas UTM	
Morro da Garça	Riacho do Morro	539538.00 m E	7949415.00 m S
Morro da Garça	Riacho do Morro	539300.00 m E	7949298.00 m S
Morro da Garça	Riacho do Morro	539287.00 m E	7949192.00 m S

- Imagem do Google Earth



Figura 42: Identificação das barraginhas / Coordenadas UTM da Sede da Propriedade –  
Longitude: 544390.00 m E e Latitude: 7945299.00 m S

▪ Desenho de localização





## D.10 Propriedade de José Ferreira da Silva / Fazenda Morrinho

- Registro Fotográfico



Fotos 46: Propriedade de José Ferreira (Zé Ferreira)



- Tabela com as coordenadas de localização das barraginhas

Tabela 54: Coordenadas das barraginhas da propriedade de José Ferreira

Município	Curso d'água	Coordenadas UTM	
Morro da Garça	Riacho do Morro	544658.00 m E	7943918.00 m S
Morro da Garça	Riacho do Morro	544725.00 m E	7944030.00 m S
Morro da Garça	Riacho do Morro	544907.00 m E	7944156.00 m S
Morro da Garça	Riacho do Morro	544958.00 m E	7944232.00 m S

- Imagem do Google Earth

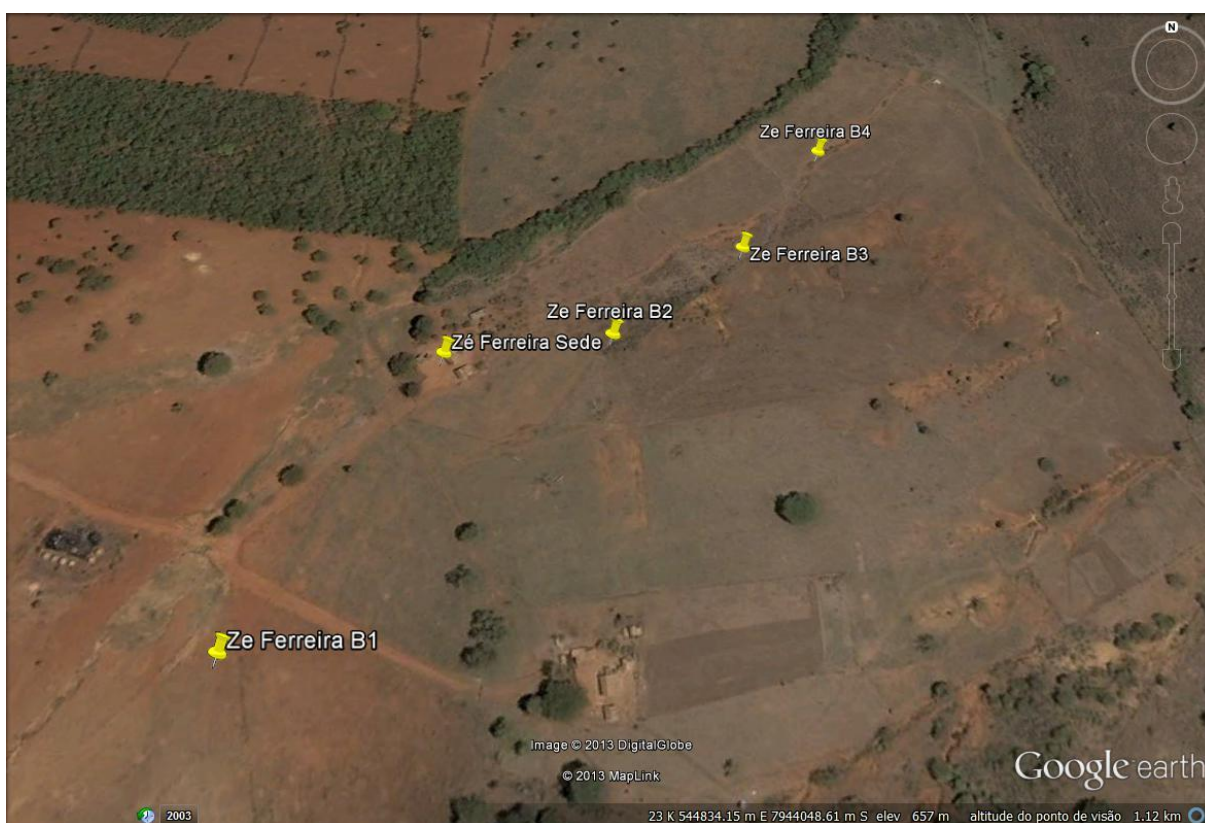
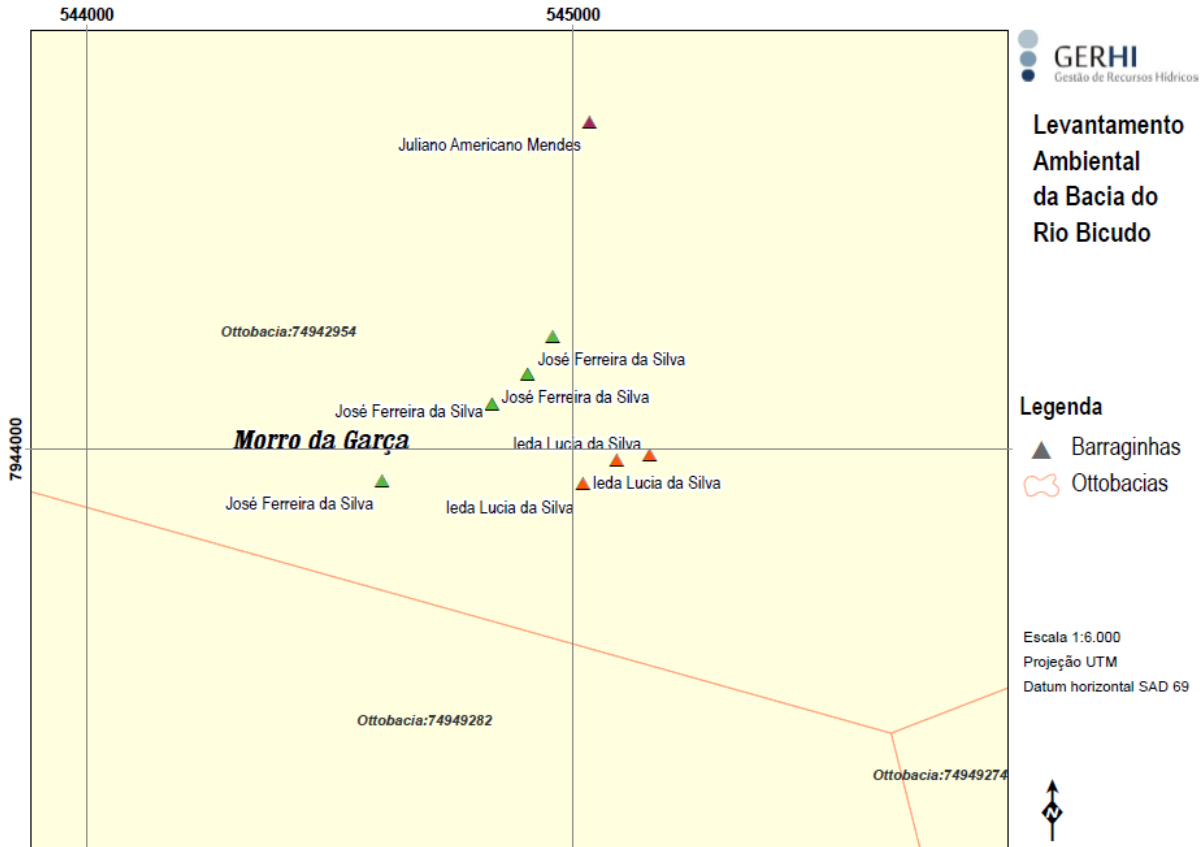


Figura 43: Identificação das barraginhas / Coordenadas UTM da Sede da Propriedade –  
Longitude: 544744.00 m E e Latitude: 7944081.00 m S

▪ Desenho de localização



## D.11 Propriedade de José Raimundo de Souza / Fazenda Mutuca

- Registro Fotográfico



Fotos 47: Propriedade de José Raimundo de Souza



- Tabela com as coordenadas de localização das barraginhas

Tabela 55: Coordenadas das barraginhas da propriedade de José Raimundo de Souza

Município	Curso d'água	Coordenadas UTM	
Morro da Garça	Riacho do Morro	547679.00 m E	7941736.00 m S
Morro da Garça	Riacho do Morro	547770.00 m E	7941627.00 m S
Morro da Garça	Riacho do Morro	547705.00 m E	7941639.00 m S
Morro da Garça	Riacho do Morro	547926.00 m E	7941285.00 m S

- Imagem do Google Earth

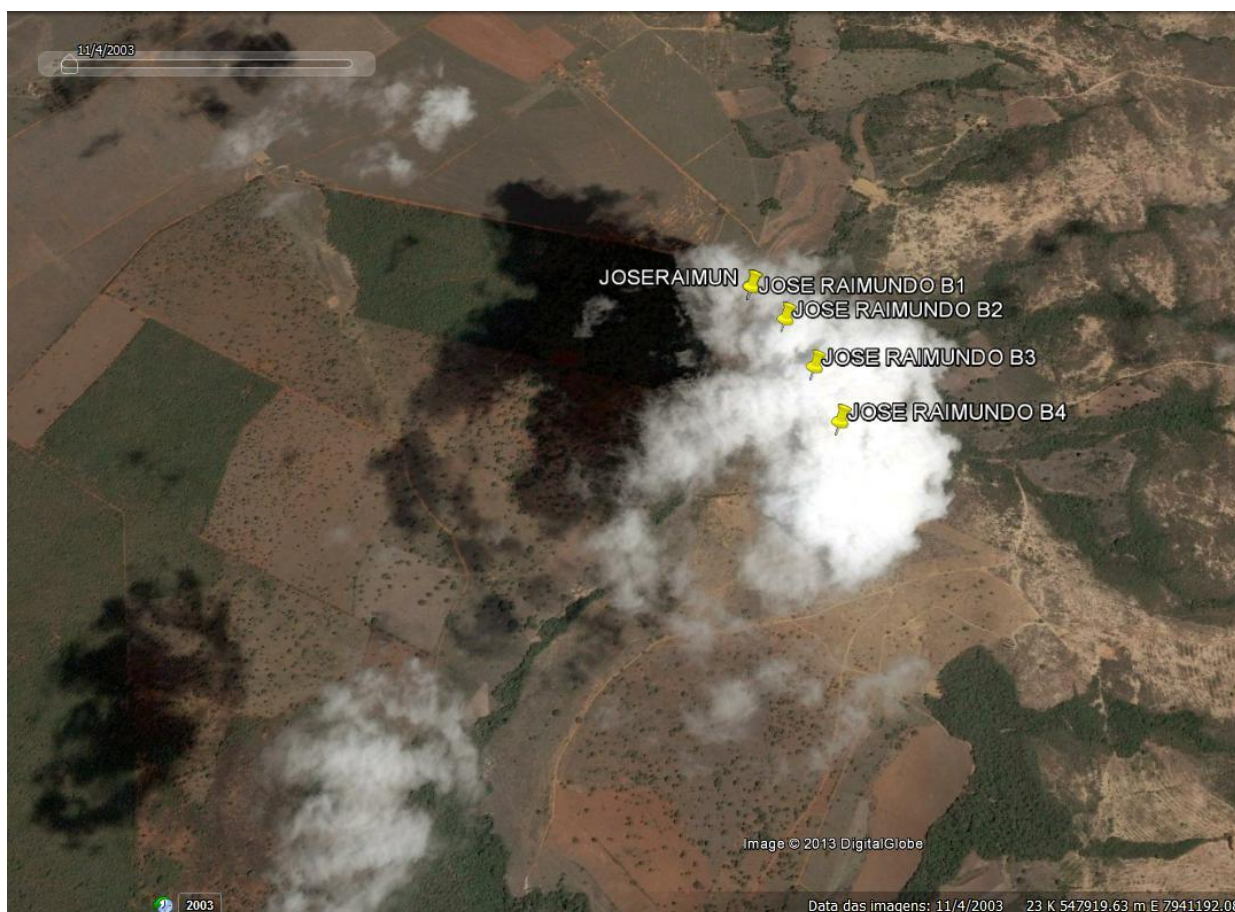
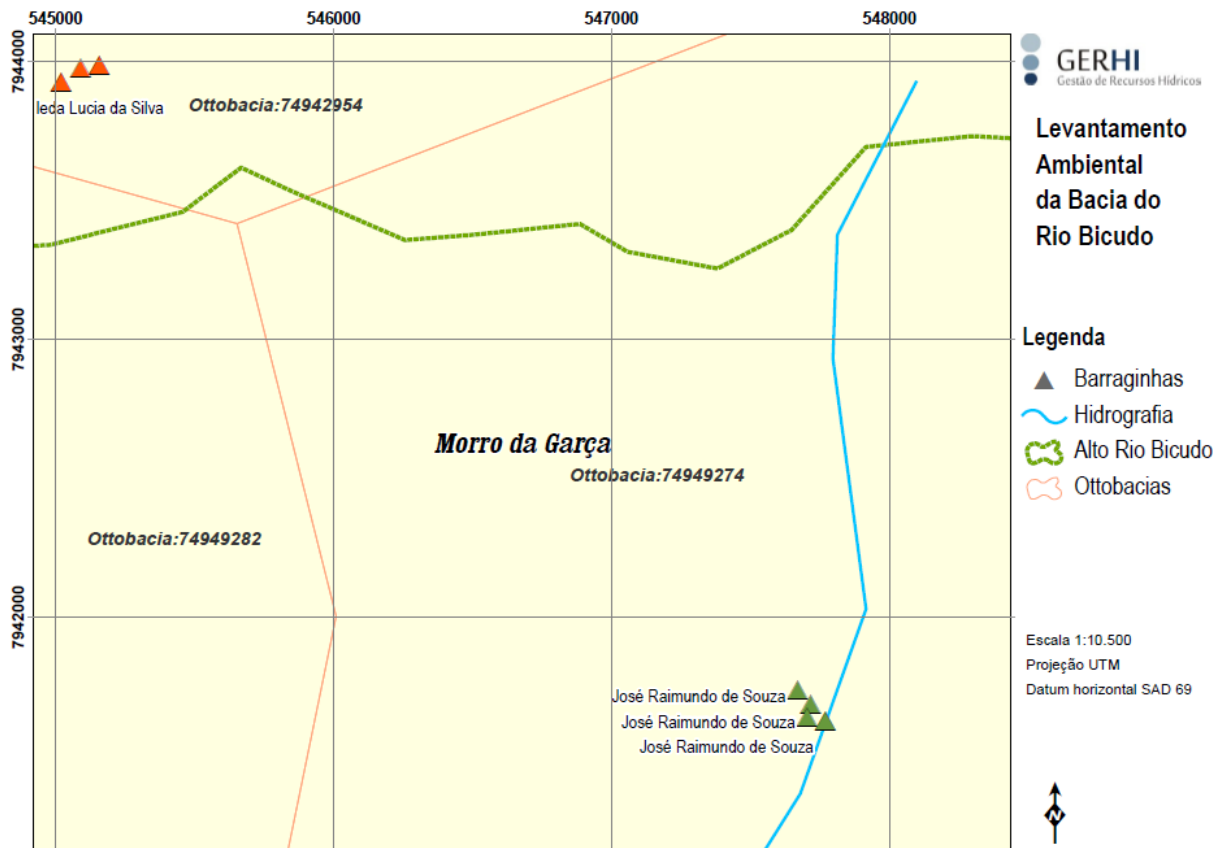


Figura 44: Identificação das barraginhas / Coordenadas UTM da Sede da Propriedade –  
Longitude: 547682.00 m E e Latitude: 7941579.00 m S

▪ Desenho de localização





## D.12 Propriedade de Juliano Americano Mendes / Fazenda Canaã

- Registro Fotográfico



Fotos 48: Propriedade de Juliano Americano Mendes



- Tabela com as coordenadas de localização das barraginhas

Tabela 56: Coordenadas das barraginhas da propriedade de Juliano Americano Mendes

Município	Curso d'água	Coordenadas UTM	
Morro da Garça	Riacho do Morro	544273.00 m E	7945290.00 m S
Morro da Garça	Riacho do Morro	541925.00 m E	7945084.00 m S
Morro da Garça	Riacho do Morro	545034.00 m E	7944674.00 m S
Morro da Garça	Riacho do Morro	544300.00 m E	7945117.00 m S

- Imagem do Google Earth

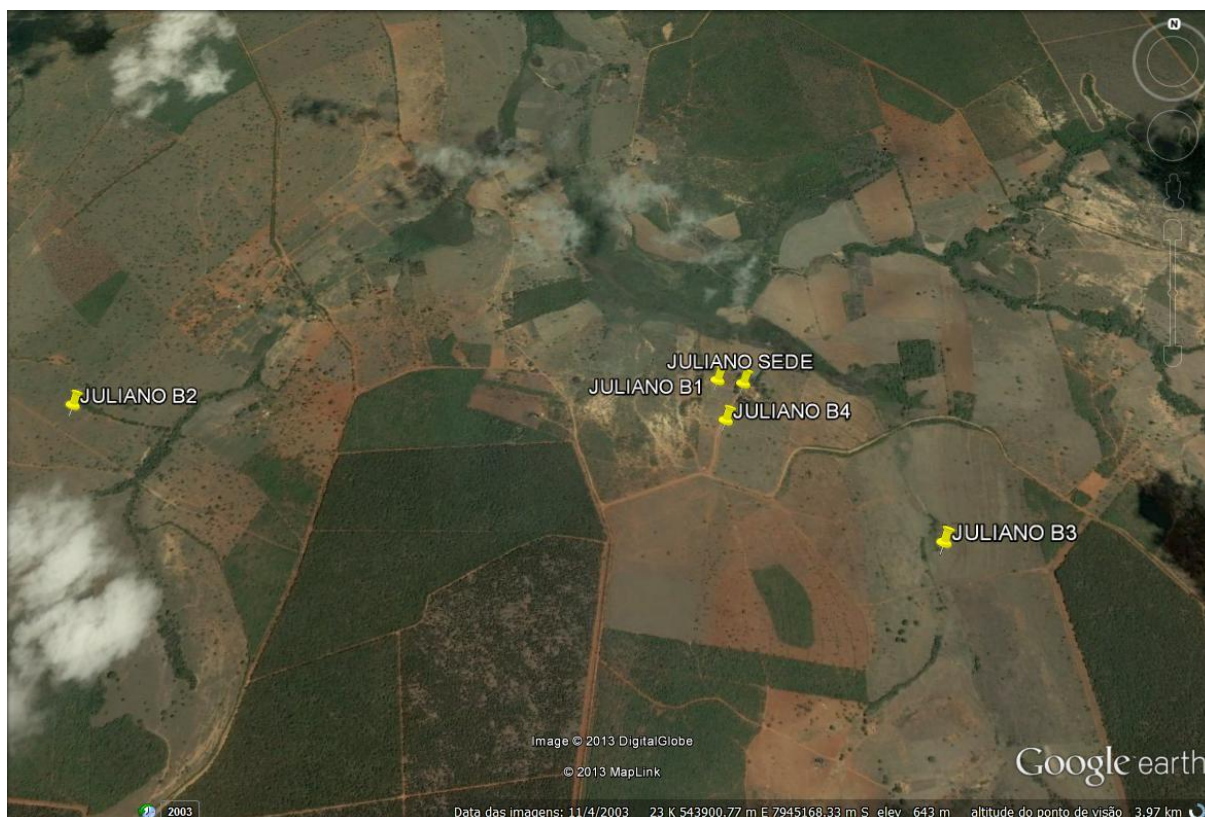
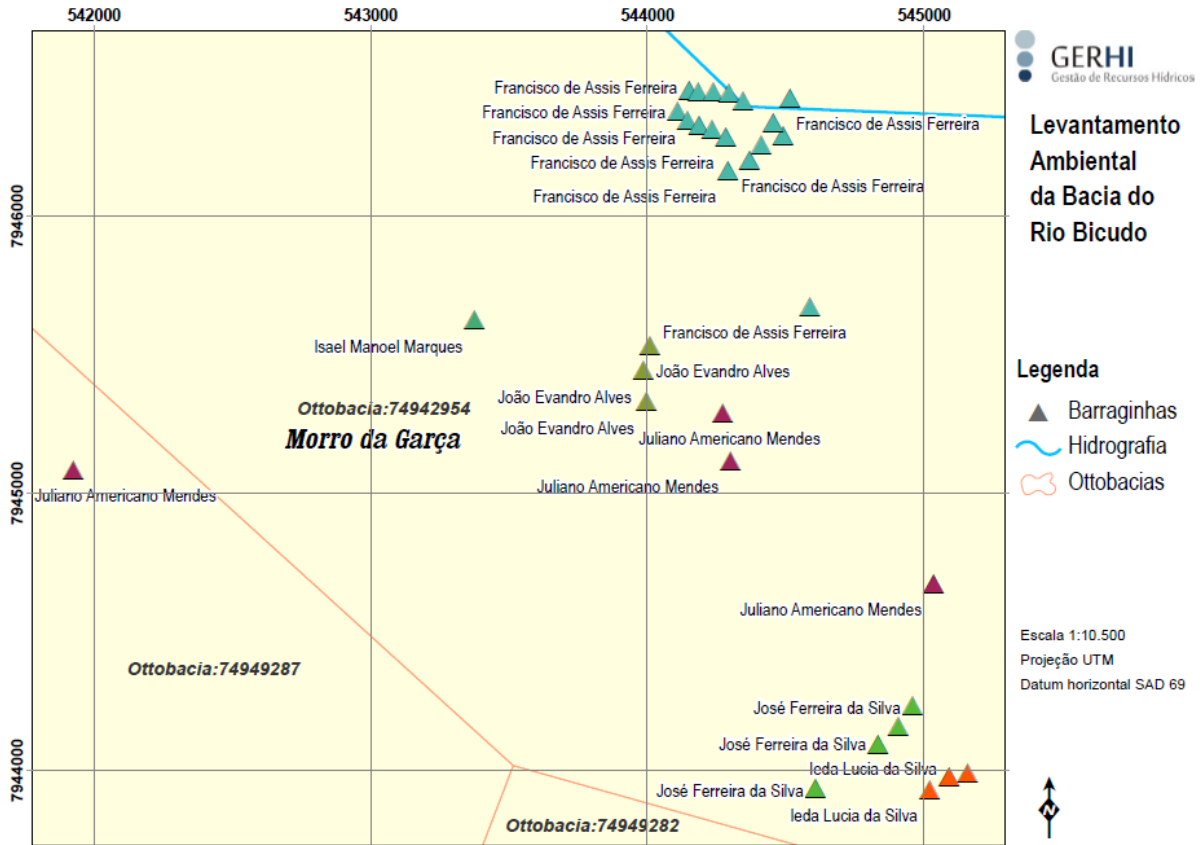


Figura 45: Identificação das barraginhas / Coordenadas UTM da Sede da Propriedade –  
Longitude: 544367.00 m E e Latitude: 7945279.00 m S

▪ Desenho de localização





### D.13 Propriedade de Mateus Rodrigues Mol / Fazenda Grupiara

- Registro Fotográfico



Fotos 49: Propriedade de Mateus Rodrigues Mol



- Tabela com as coordenadas de localização das barraginhas

Tabela 57: Coordenadas das barraginhas da propriedade de Fernando Pereira Barbosa

<b>Município</b>	<b>Curso d'água</b>	<b>Coordenadas UTM</b>	
Morro da Garça	Riacho do Morro	542371.00 m E	7947837.00 m S
Morro da Garça	Riacho do Morro	541780.00 m E	7947204.00 m S
Morro da Garça	Riacho do Morro	541772.00 m E	7947132.00 m S
Morro da Garça	Riacho do Morro	541704.00 m E	7947205.00 m S
Morro da Garça	Riacho do Morro	541642.00 m E	7947159.00 m S
Morro da Garça	Riacho do Morro	541545.00 m E	7947233.00 m S
Morro da Garça	Riacho do Morro	541192.00 m E	7946880.00 m S
Morro da Garça	Riacho do Morro	541182.00 m E	7946958.00 m S
Morro da Garça	Riacho do Morro	541059.00 m E	7947074.00 m S
Morro da Garça	Riacho do Morro	541079.00 m E	7947155.00 m S
Morro da Garça	Riacho do Morro	541547.00 m E	7947129.00 m S
Morro da Garça	Riacho do Morro	541469.00 m E	7947086.00 m S
Morro da Garça	Riacho do Morro	541414.00 m E	7947038.00 m S
Morro da Garça	Riacho do Morro	541353.00 m E	7946993.00 m S
Morro da Garça	Riacho do Morro	541240.00 m E	7947132.00 m S
Morro da Garça	Riacho do Morro	541271.00 m E	7947053.00 m S
Morro da Garça	Riacho do Morro	541306.00 m E	7947176.00 m S
Morro da Garça	Riacho do Morro	541332.00 m E	7946930.00 m S
Morro da Garça	Riacho do Morro	541380.00 m E	7946884.00 m S
Morro da Garça	Riacho do Morro	541426.00 m E	7946831.00 m S
Morro da Garça	Riacho do Morro	542445.00 m E	7947783.00 m S
Morro da Garça	Riacho do Morro	542465.00 m E	7947690.00 m S
Morro da Garça	Riacho do Morro	52454.00 m E	7947955.00 m S
Morro da Garça	Riacho do Morro	5425081.00 m E	7947877.00 m S
Morro da Garça	Riacho do Morro	542555.00 m E	7947748.00 m S
Morro da Garça	Riacho do Morro	542483.00 m E	7947084.00 m S
Morro da Garça	Riacho do Morro	542539.00 m E	7947045.00 m S
Morro da Garça	Riacho do Morro	542590.00 m E	7947951.00 m S
Morro da Garça	Riacho do Morro	542614.00 m E	7947867.00 m S
Morro da Garça	Riacho do Morro	542624.00 m E	7947738.00 m S

- Imagem do Google Earth

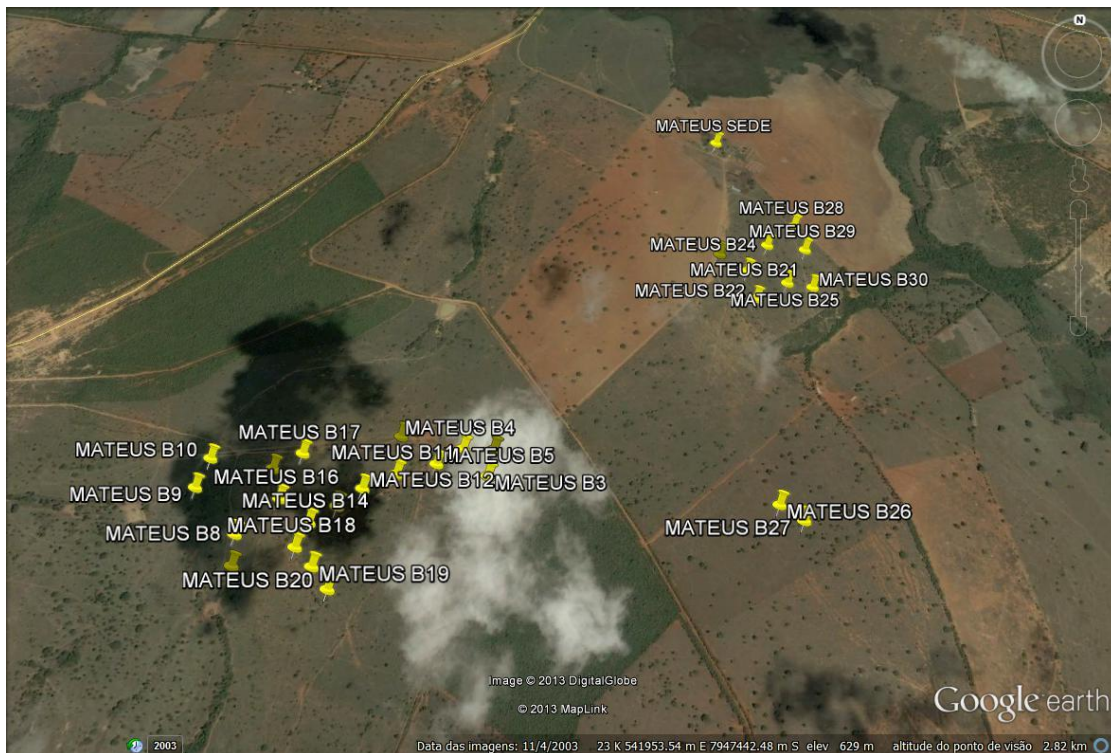
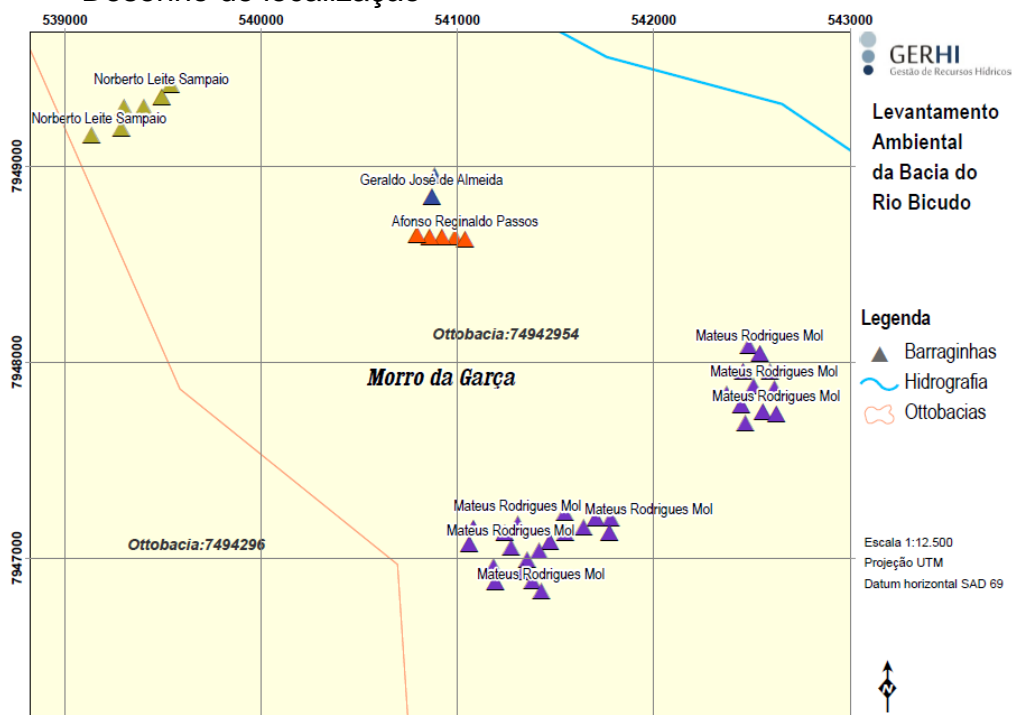


Figura 46: Identificação das barraginhas / Coordenadas UTM da Sede da Propriedade – Longitude: 5423798.00 m E e Latitude: 7948266.00 m S

- Desenho de localização





## D.14 Propriedade de Norberto Leite Sampaio / Fazenda do Cruzeiro

- Registro Fotográfico



Fotos 50: Propriedade de Norberto Leite Sampaio



- Tabela com as coordenadas de localização das barraginhas

Tabela 58: Coordenadas das barraginhas da propriedade de Norberto Leite Sampaio

Município	Curso d'água	Coordenadas UTM	
Morro da Garça	Riacho do Morro	539538.00 m E	7949415.00 m S
Morro da Garça	Riacho do Morro	539300.00 m E	7949298.00 m S
Morro da Garça	Riacho do Morro	539287.00 m E	7949192.00 m S
Morro da Garça	Riacho do Morro	539134.00 m E	7949157.00 m S
Morro da Garça	Riacho do Morro	539401.00 m E	7949300.00 m S
Morro da Garça	Riacho do Morro	539492.00 m E	7949354.00 m S

- Imagem do Google Earth

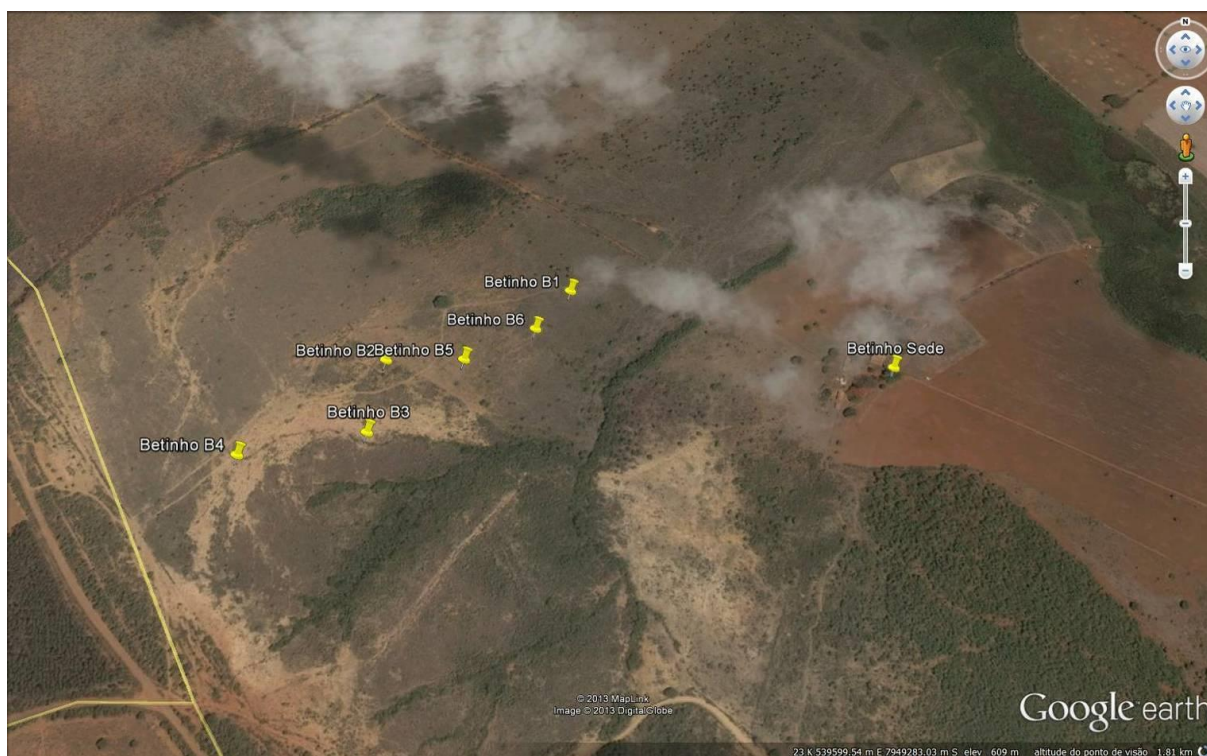
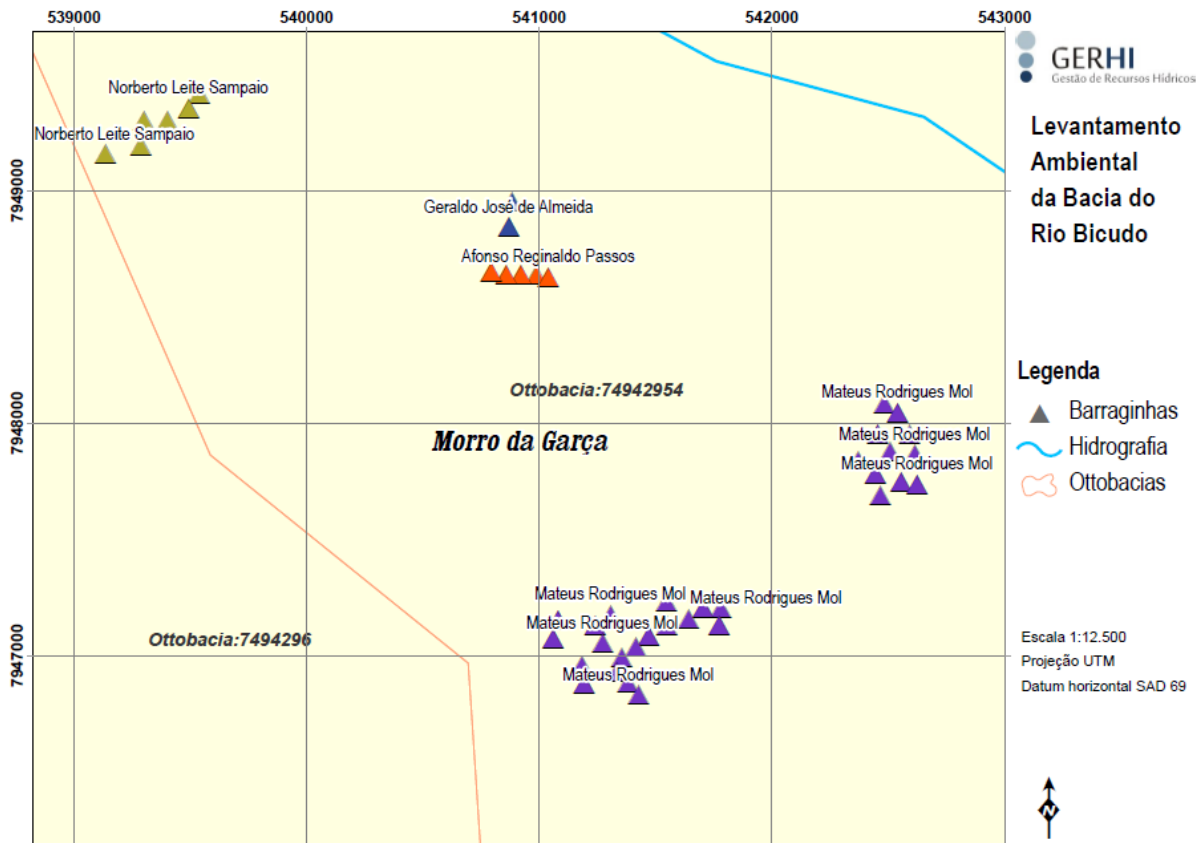


Figura 47: Identificação das barraginhas / Coordenadas UTM da Sede da Propriedade – Longitude: 539965.00 m E e Latitude: 7949292.00 m S

▪ Desenho de localização





## E.5 - Informações Georreferenciadas das Propriedades Rurais Inseridas na Sub Bacia do Córrego Fruteira

### E.1 Propriedade de Jovano Mendes da Cruz / Sítio Resplendor

- Registro Fotográfico



Fotos 51: Propriedade de Jovano Mendes da Cruz



- Tabela com as coordenadas de localização das barraginhas

Tabela 59: Coordenadas das barraginhas da propriedade de Jovano Mendes da Cruz

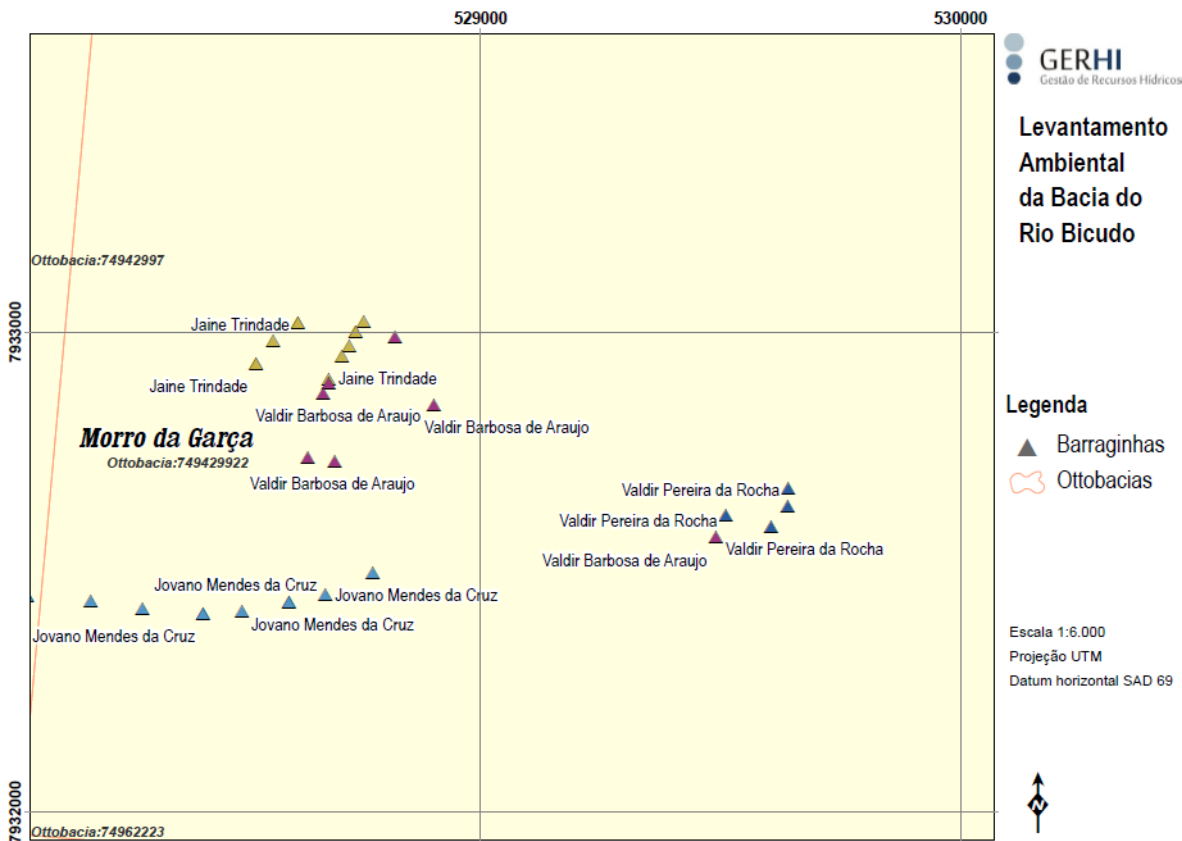
Município	Curso d'água	Coordenadas UTM	
Morro da Garça	Córrego Fruteira	527871.00 m E	7932333.00 m S
Morro da Garça	Córrego Fruteira	527982.00 m E	7932407.00 m S
Morro da Garça	Córrego Fruteira	528296.00 m E	7932423.00 m S
Morro da Garça	Córrego Fruteira	528677.00 m E	7932453.00 m S
Morro da Garça	Córrego Fruteira	528055.00 m E	7932451.00 m S
Morro da Garça	Córrego Fruteira	528188.00 m E	7932440.00 m S
Morro da Garça	Córrego Fruteira	528422.00 m E	7932414.00 m S
Morro da Garça	Córrego Fruteira	528503.00 m E	7932417.00 m S
Morro da Garça	Córrego Fruteira	528601.00 m E	7932438.00 m S
Morro da Garça	Córrego Fruteira	528776.00 m E	7932499.00 m S

- Imagem do Google Earth



Figura 48: Identificação das barraginhas / Coordenadas UTM da Sede da Propriedade – Longitude: 527771.00 m E e Latitude: 7932315.00 m S

Desenho de localização





## E.2 Propriedade de Luciano Geraldo Camilo / Fazenda Fruteira

- Registro Fotográfico



Fotos 52: Propriedade de Luciano Geraldo Camilo



- Tabela com as coordenadas de localização das barraginhas

Tabela 60: Coordenadas das barraginhas da propriedade de Luciano Geraldo Camilo

Município	Curso d'água	Coordenadas UTM	
Corinto	Córrego Fruteira	526343.00 m E	7933729.00 m S
Corinto	Córrego Fruteira	526225.00 m E	7933884.00 m S
Corinto	Córrego Fruteira	526173.00 m E	7934342.00 m S

- Imagem do Google Earth

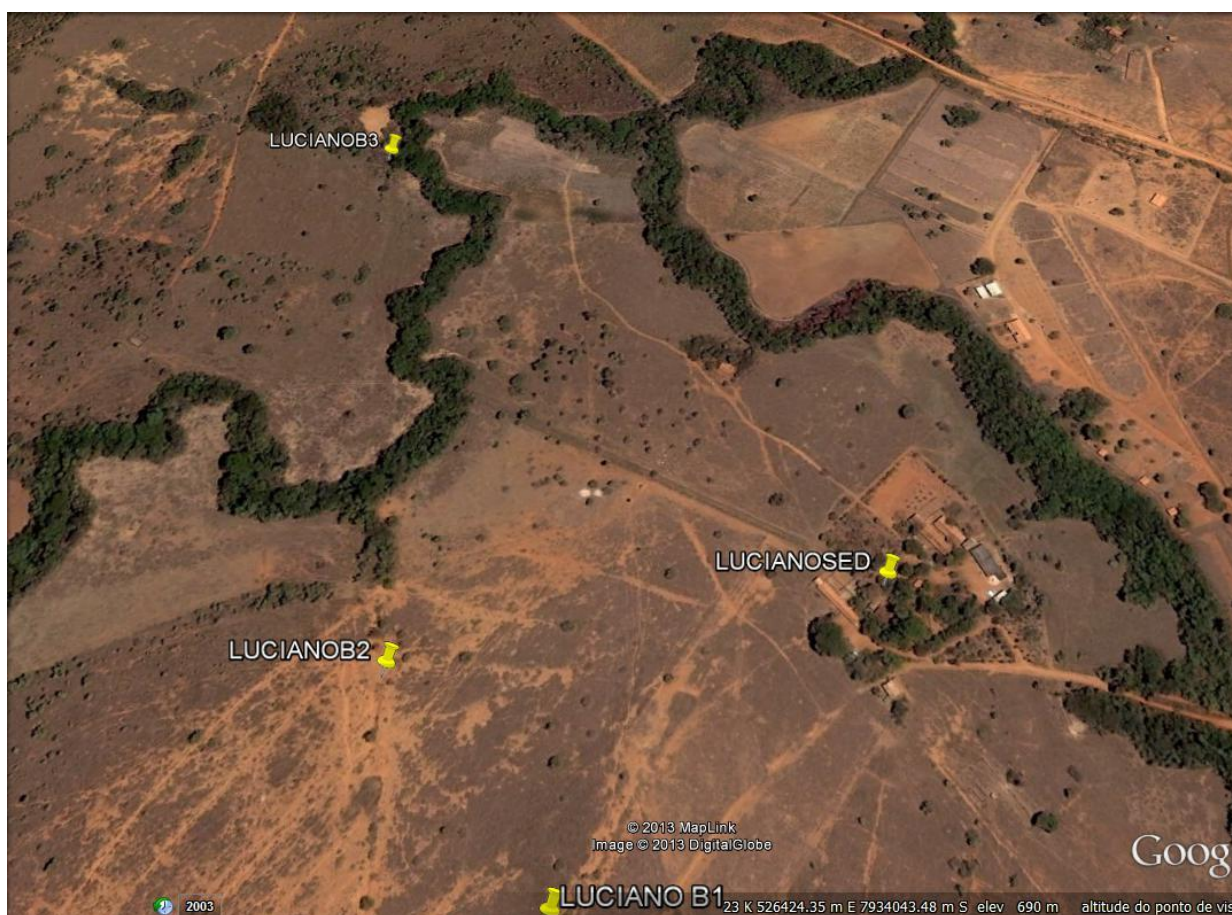
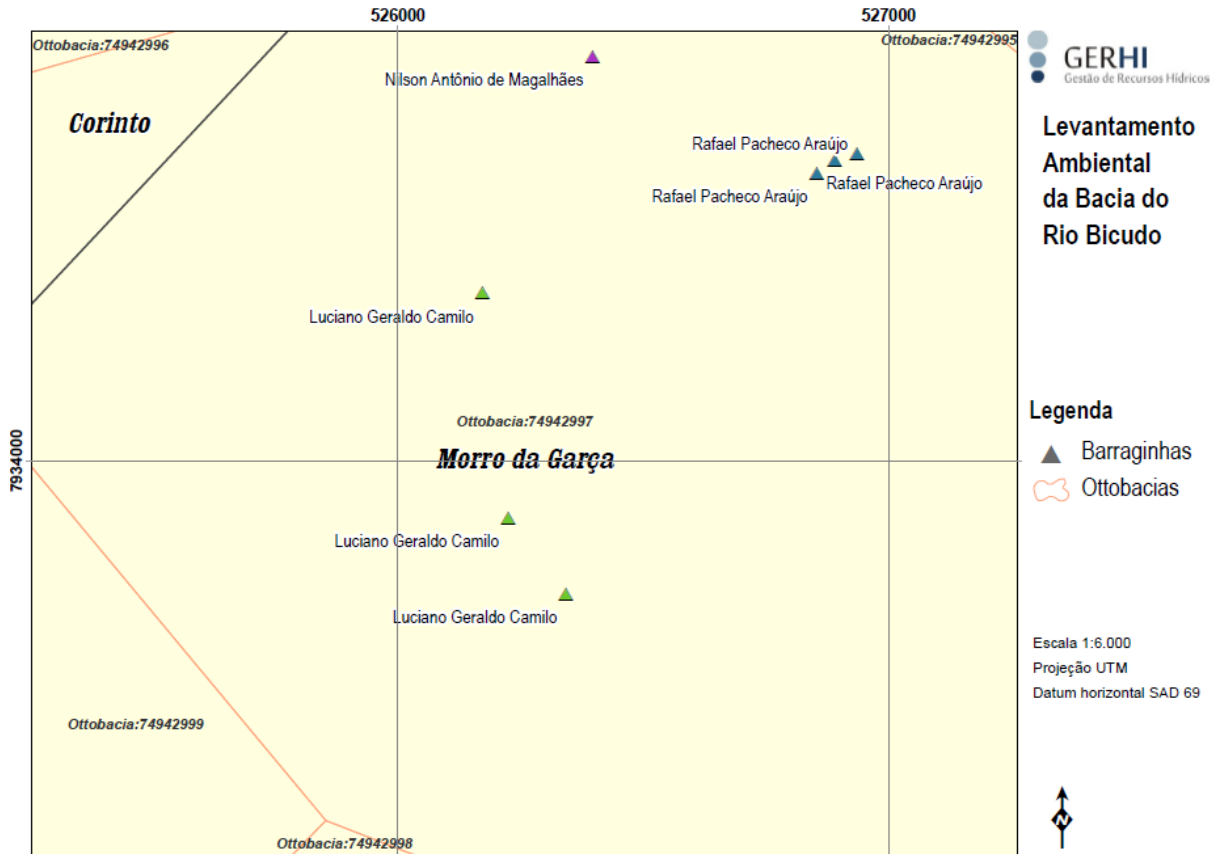


Figura 49: Identificação das barraginhas / Coordenadas UTM da Sede da Propriedade –  
Longitude: 526563.00 m E e Latitude: 7933948.00 m S

▪ Desenho de localização





## **F - Informações Georreferenciadas das Propriedades Rurais Inseridas na Sub Bacia do Córrego Jacobina**

### **F.1 Propriedade de Marcos Vinícius Fernandes / Fazenda Jacobina**

- Registro Fotográfico



Fotos 53: Propriedade de Marcos Vinícius Fernandes



- Tabela com as coordenadas de localização das barraginhas

Tabela 61: Coordenadas das barraginhas da propriedade de Marcos Vinícius Fernandes

Município	Curso d'água	Coordenadas UTM	
Corinto	Córrego Jacobina	524791.00 m E	7940043.00 m S
Corinto	Córrego Jacobina	525044.00 m E	7940174.00 m S
Corinto	Córrego Jacobina	525243.00 m E	7940185.00 m S
Corinto	Córrego Jacobina	525459.00 m E	7940159.00 m S
Corinto	Córrego Jacobina	525055.00 m E	7940053.00 m S

- Imagem do Google Earth



Figura 50: Identificação das barraginhas / Obs: Propriedade sem sede





## F.2 Propriedade de Osvaldo Cleber de Oliveira / Sítio da Jacobina

- Registro Fotográfico



Fotos 54: Propriedade de Osvaldo Cleber de Oliveira



- Tabela com as coordenadas de localização das barraginhas

Tabela 62: Coordenadas das barraginhas da propriedade de Osvaldo Cleber (Binho)

Município	Curso d'água	Coordenadas UTM	
Corinto	Córrego Jacobina	524831.00 m E	7939412.00 m S
Corinto	Córrego Jacobina	524673.00 m E	7939328.00 m S

- Imagem do Google Earth

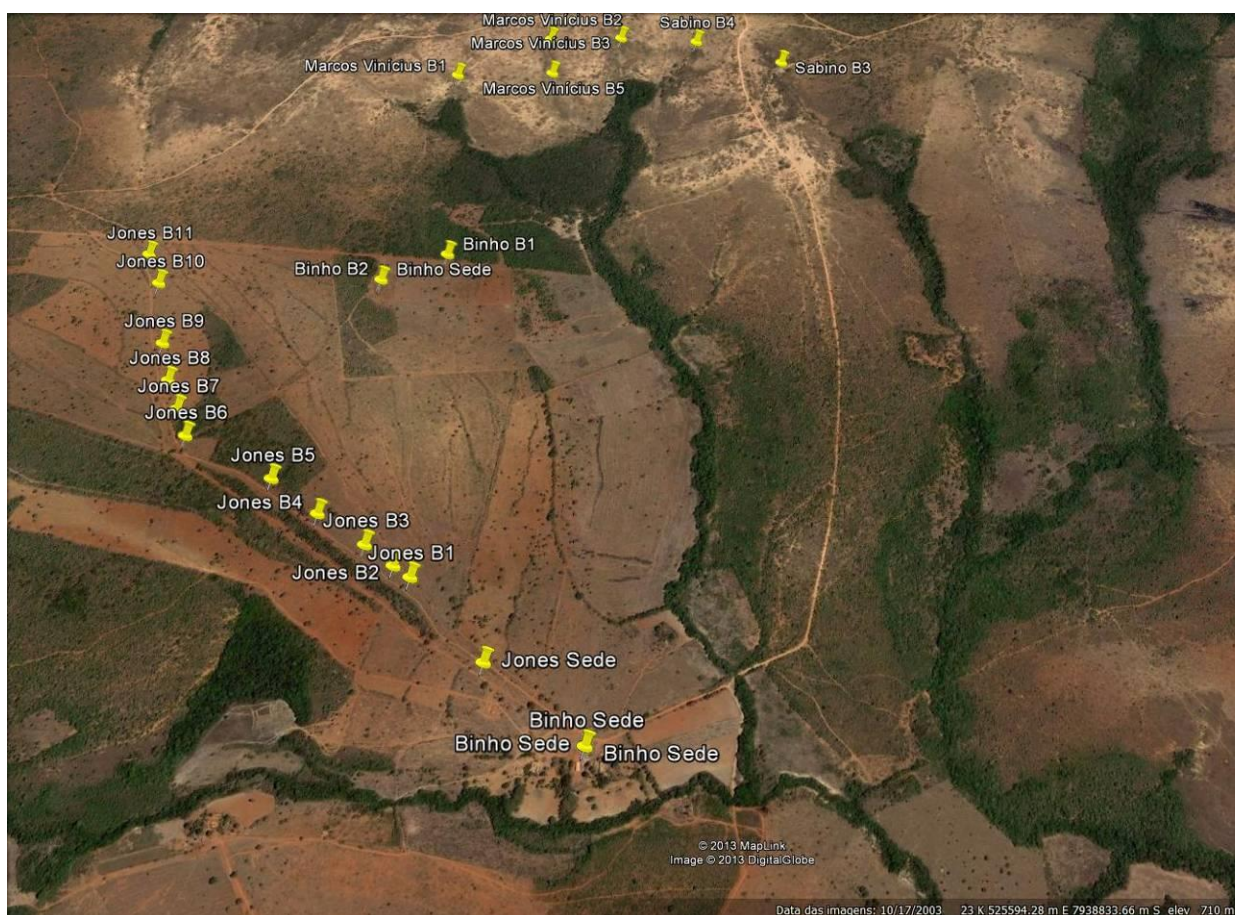
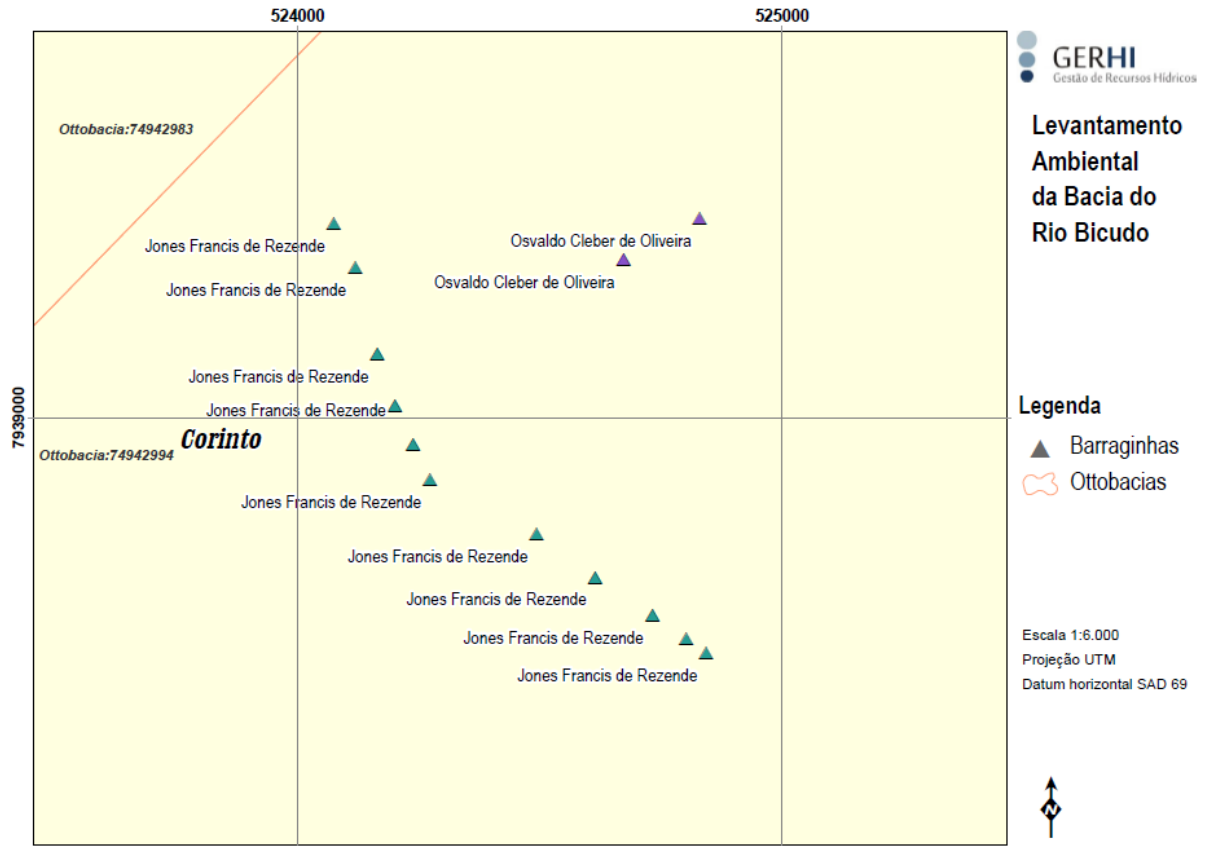


Figura 51: Identificação das barraginhas / Coordenadas UTM da Sede da Propriedade –  
Longitude: 525254.00 m E e Latitude: 7938134.00 m S

▪ Desenho de localização





### F.3 Propriedade de Sabino Fernandes Souza / Fazenda Santana

- Registro Fotográfico



Fotos 55: Propriedade de Sabino Fernandes Souza



- Tabela com as coordenadas de localização das barraginhas

Tabela 63: Coordenadas das barraginhas da propriedade de Sabino Fernandes Souza

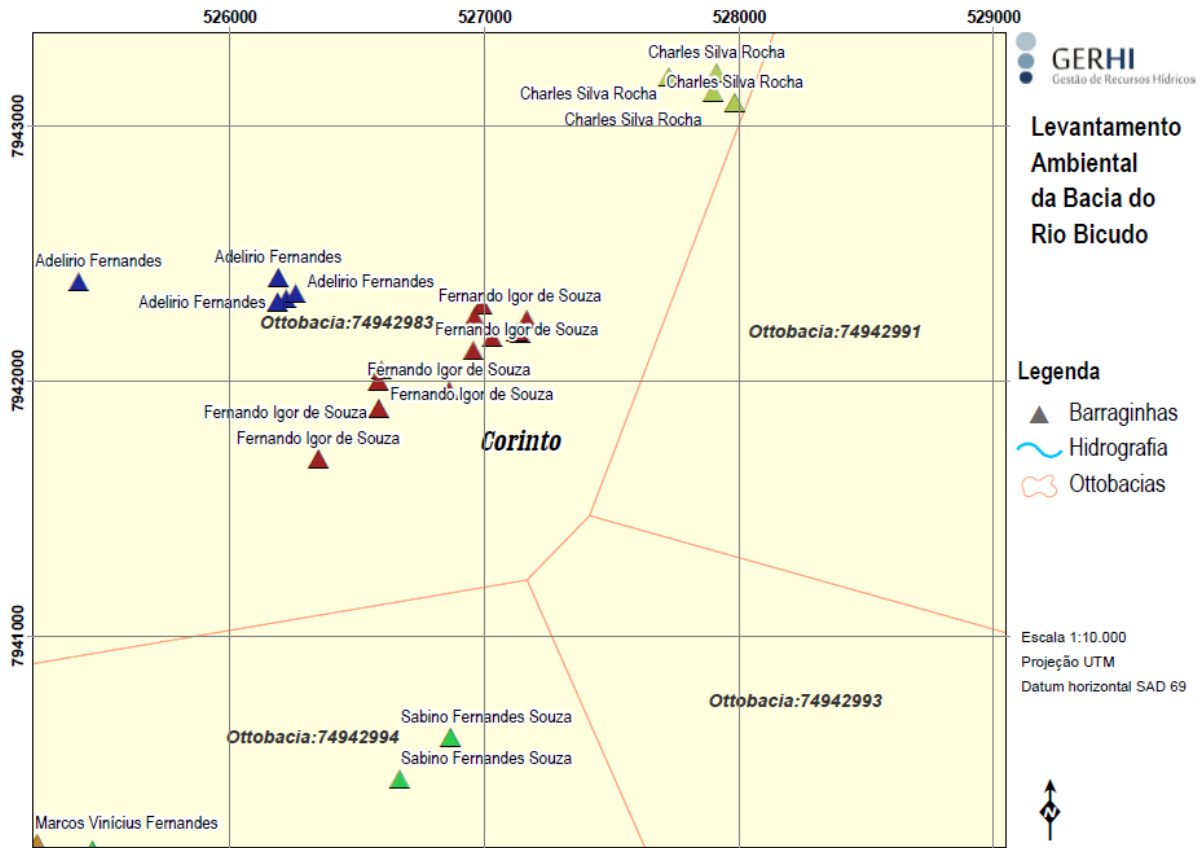
Município	Curso d'água	Coordenadas UTM	
Corinto	Córrego Ribeirão	526865.00 m E	7940602.00 m S
Corinto	Córrego Ribeirão	526665.00 m E	7940437.00 m S
Corinto	Córrego Ribeirão	525699.00 m E	7940078.00 m S
Corinto	Córrego Ribeirão	525459.00 m E	7940159.00 m S
Corinto	Córrego Ribeirão	524436.00 m E	7940890.00 m S

- Imagem do Google Earth



Figura 52: Identificação das barraginhas / Coordenadas UTM da Sede da Propriedade –  
Longitude: 524443.00 m E e Latitude: 7941687.00 m S

▪ Desenho de localização





#### F.4 Propriedade de Valdir Fernandes de Souza Júnior / Sítio do Zinho

- Registro Fotográfico



Fotos 56: Propriedade de Valdir Fernandes de Souza Júnior



- Tabela com as coordenadas de localização das barraginhas

Tabela 64: Coordenadas das barraginhas da propriedade de Valdir Fernandes de S. Júnior

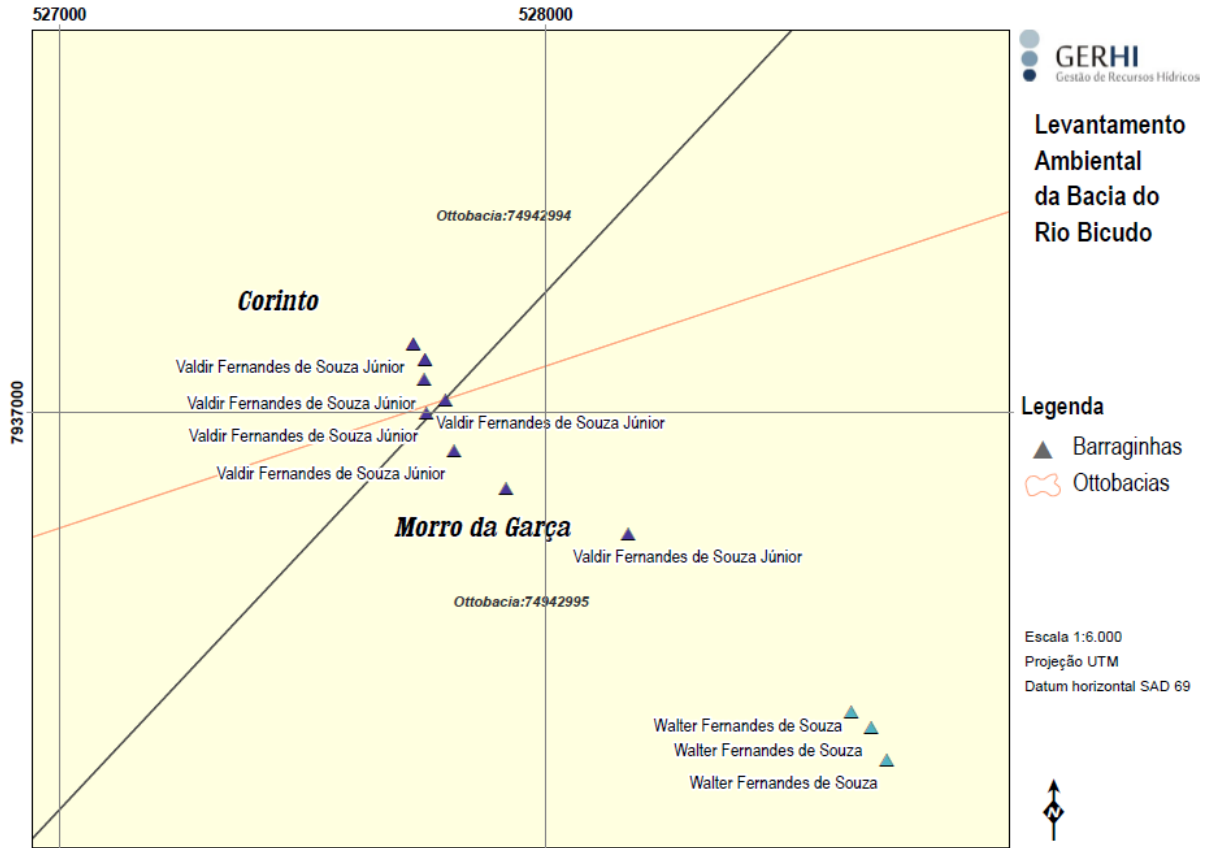
Município	Curso d'água	Coordenadas UTM	
Morro da Garça	Córrego Jacobina	527919.00 m E	7936844.00 m S
Morro da Garça	Córrego Jacobina	527755.00 m E	7936998.00 m S
Morro da Garça	Córrego Jacobina	527794.00 m E	7937025.00 m S
Morro da Garça	Córrego Jacobina	527812.00 m E	7936921.00 m S
Morro da Garça	Córrego Jacobina	528170.00 m E	7936749.00 m S
Morro da Garça	Córrego Jacobina	527728.00 m E	7937141.00 m S
Morro da Garça	Córrego Jacobina	527752.00 m E	7937109.00 m S
Morro da Garça	Córrego Jacobina	527751.00 m E	7937067.00 m S

- Imagem do Google Earth



Figura 53: Identificação das barraginhas / Coordenadas UTM da Sede da Propriedade –  
Longitude: 527975.00 m E e Latitude: 7936758.00 m S

▪ Desenho de localização






## **G - Informações Georreferenciadas das Propriedades Rurais Inseridas na Sub Bacia do Córrego Retiro**

### **G.1 Propriedade de Conceição Alves de Rocha / Fazenda Retiro**

- Registro Fotográfico



Fotos 57: Propriedade de Conceição Alves da Rocha



- Tabela com as coordenadas de localização das barraginhas

Tabela 65: Coordenadas das barraginhas da propriedade de Conceição Alves da Rocha (Nonô)

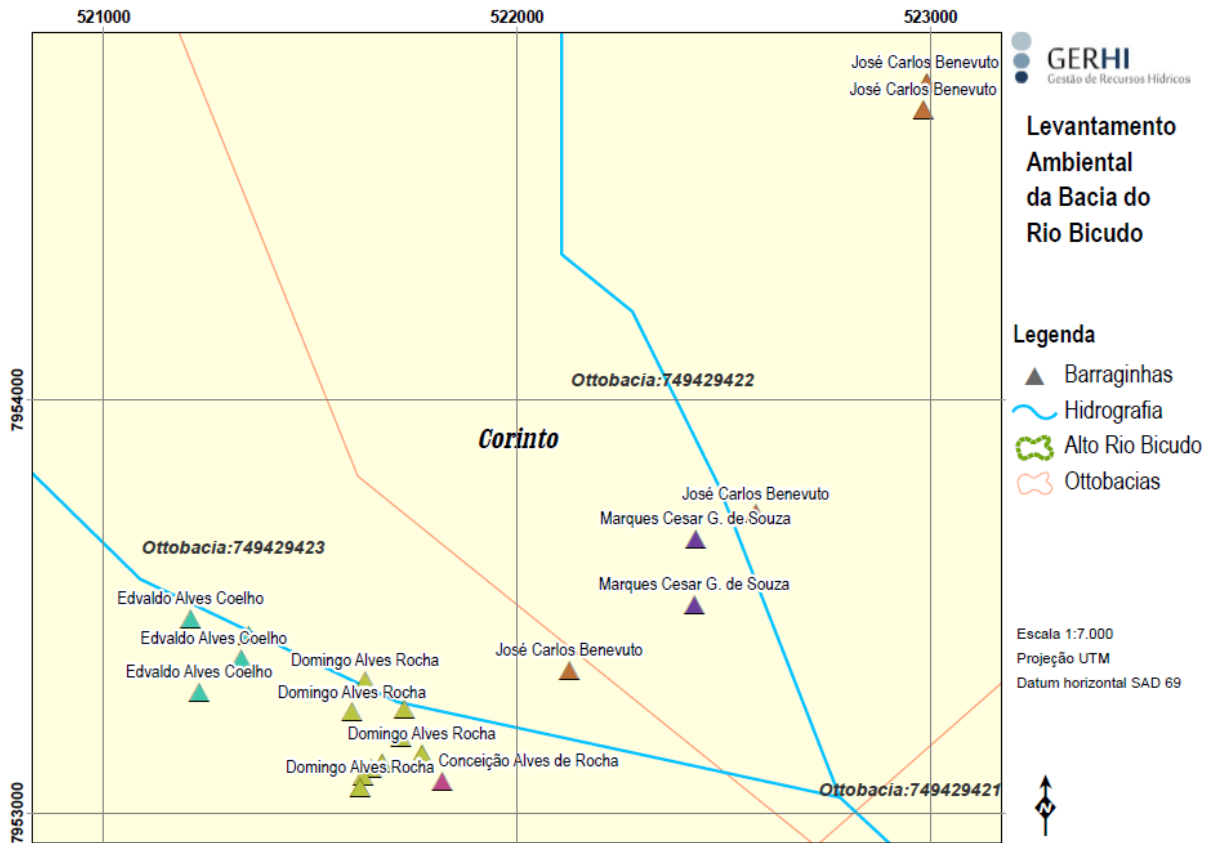
Município	Curso d'água	Coordenadas UTM	
Corinto	Córrego Retiro	521819.00 m E	7953077.00 m S

- Imagem do Google Earth



Figura 54: Identificação das barraginhas / Coordenadas UTM da Sede da Propriedade – Longitude: 521918.00 m E e Latitude: 7952925.00 m S

▪ Desenho de localização





## G.2 Propriedade de José Carlos Benevuto / Retiro Fazenda Tanque Lagoa

- Registro Fotográfico



Fotos 58: Propriedade de José Carlos Benevenuto (Zé Carlão)



- Tabela com as coordenadas de localização das barraginhas

Tabela 66: Coordenadas das barraginhas da propriedade de José Carlos Benevenuto (Zé Carlão)

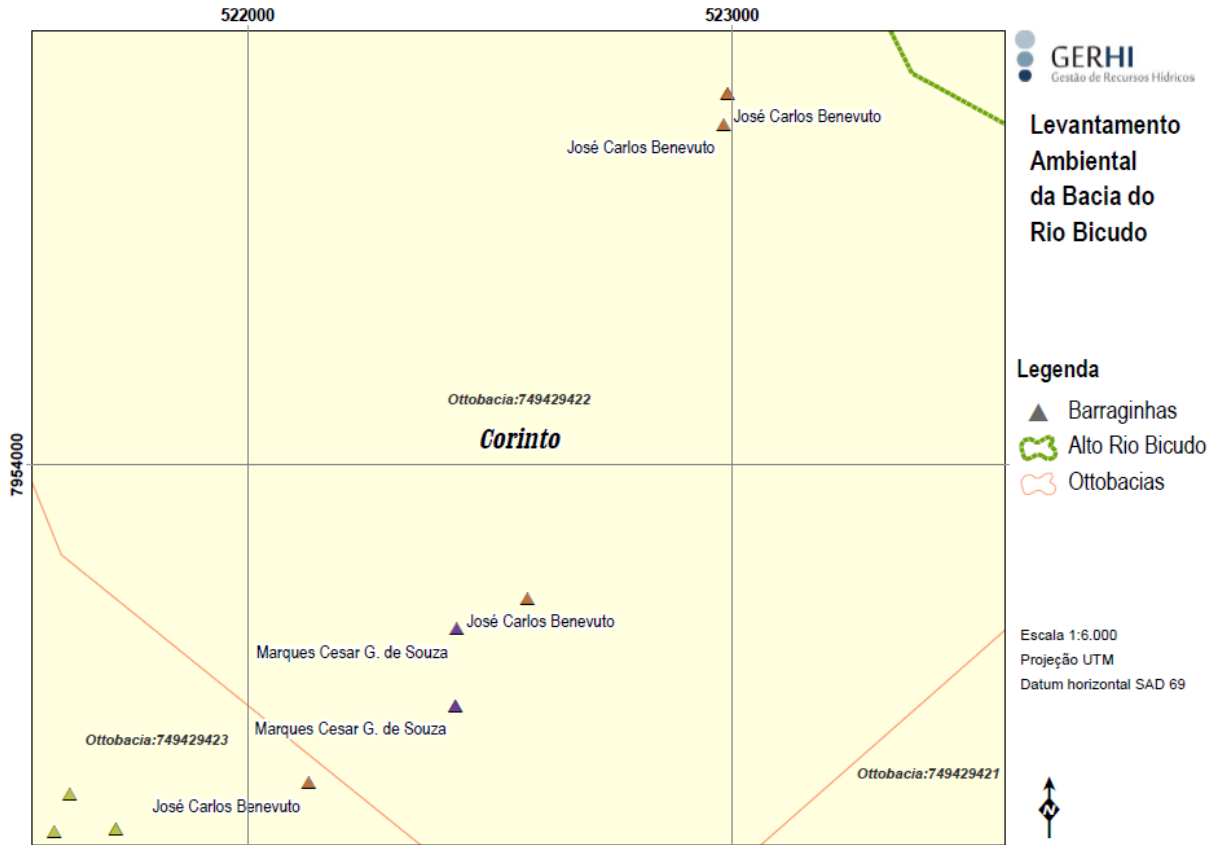
Município	Curso d'água	Coordenadas UTM	
Corinto	Córrego Retiro	522127.00 m E	7953344.00 m S
Corinto	Córrego Retiro	522578.00 m E	7953724.00 m S
Corinto	Córrego Retiro	522991.00 m E	7954768.00 m S
Corinto	Córrego Retiro	522983.00 m E	7954702.00 m S

- Imagem do Google Earth



Figura 55: Identificação das barraginhas / Coordenadas UTM da Sede da Propriedade –  
Longitude: 525964.00 m E e Latitude: 7935500.00 m S

▪ Desenho de localização





## H - Informações Georreferenciadas das Propriedades Rurais Inseriridas na Sub Bacia do Córrego Ribeirão

### H.1 Propriedade de Amador Alves Pereira / Fazenda Santana do Ribeirão

- Registro Fotográfico



Fotos 59: Propriedade de Amador Alves Pereira



- Tabela com as coordenadas de localização das barraginhas

Tabela 67: Coordenadas das barraginhas da propriedade de Amador Alves Pereira

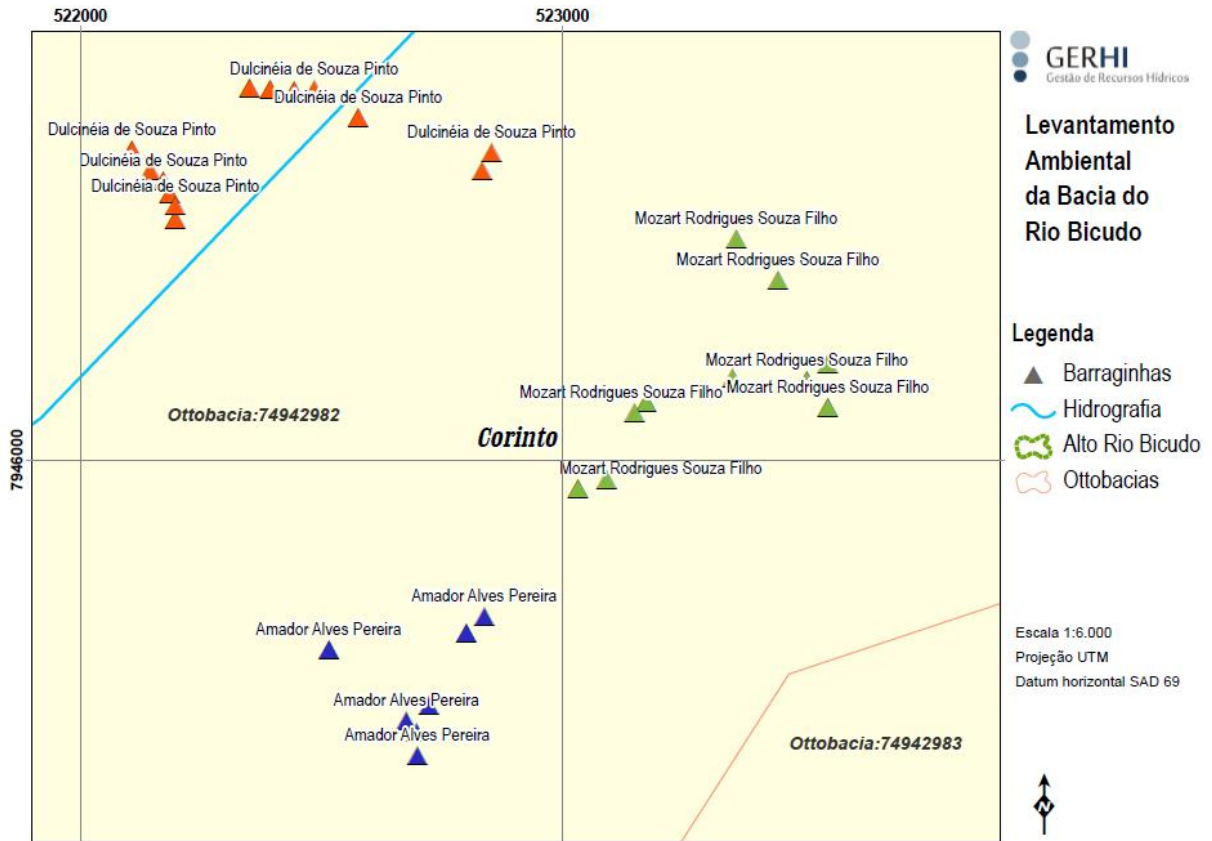
Município	Curso d'água	Coordenadas UTM	
Corinto	Córrego Ribeirão	522515.00 m E	7945561.00 m S
Corinto	Córrego Ribeirão	522697.00 m E	7945434.00 m S
Corinto	Córrego Ribeirão	522723.00 m E	7945491.00 m S
Corinto	Córrego Ribeirão	522801.00 m E	7945641.00 m S
Corinto	Córrego Ribeirão	522838.00 m E	7945676.00 m S
Corinto	Córrego Ribeirão	522676.00 m E	7945459.00 m S
Corinto	Córrego Ribeirão	522699.00 m E	7945387.00 m S

- Imagem do Google Earth



Figura 56: Identificação das barraginhas / Coordenadas UTM da Sede da Propriedade –  
Longitude: 522630.00 m E e Latitude: 7945573.65 m S

▪ Desenho de localização





## H.2 Propriedade de Dulcinéia de Sousa Pinto / Fazenda Tanque Lagoa

- Registro Fotográfico



Fotos 60: Propriedade de Dulcencia de Sousa Pinto



- Tabela com as coordenadas de localização das barraginhas

Tabela 68: Coordenadas das barraginhas

Município	Curso d'água	Coordenadas UTM	
Corinto	Ribeirão	522107.00 m E	7946644.00 m S
Corinto	Ribeirão	522145.00 m E	7946600.00 m S
Corinto	Ribeirão	522197.00 m E	7946500.00 m S
Corinto	Ribeirão	522351.00 m E	7946772.00 m S
Corinto	Ribeirão	522393.00 m E	7946770.00 m S
Corinto	Ribeirão	522443.00 m E	7946767.00 m S
Corinto	Ribeirão	522485.00 m E	7946768.00 m S
Corinto	Ribeirão	522576.00 m E	7946711.00 m S
Corinto	Ribeirão	522834.00 m E	7946599.00 m S
Corinto	Ribeirão	522853.00 m E	7946638.00 m S
Corinto	Ribeirão	522172.00 m E	7946580.00 m S
Corinto	Ribeirão	522185.00 m E	7946553.00 m S
Corinto	Ribeirão	522197.00 m E	7946527.00 m S

- Imagem do Google Earth

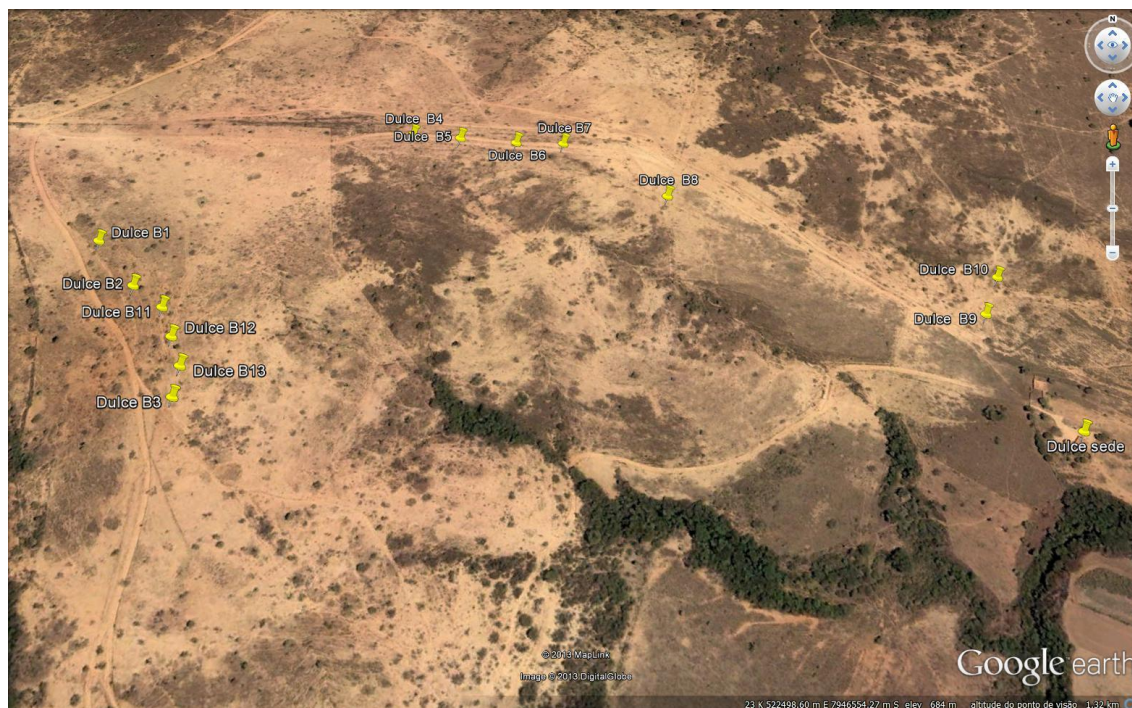
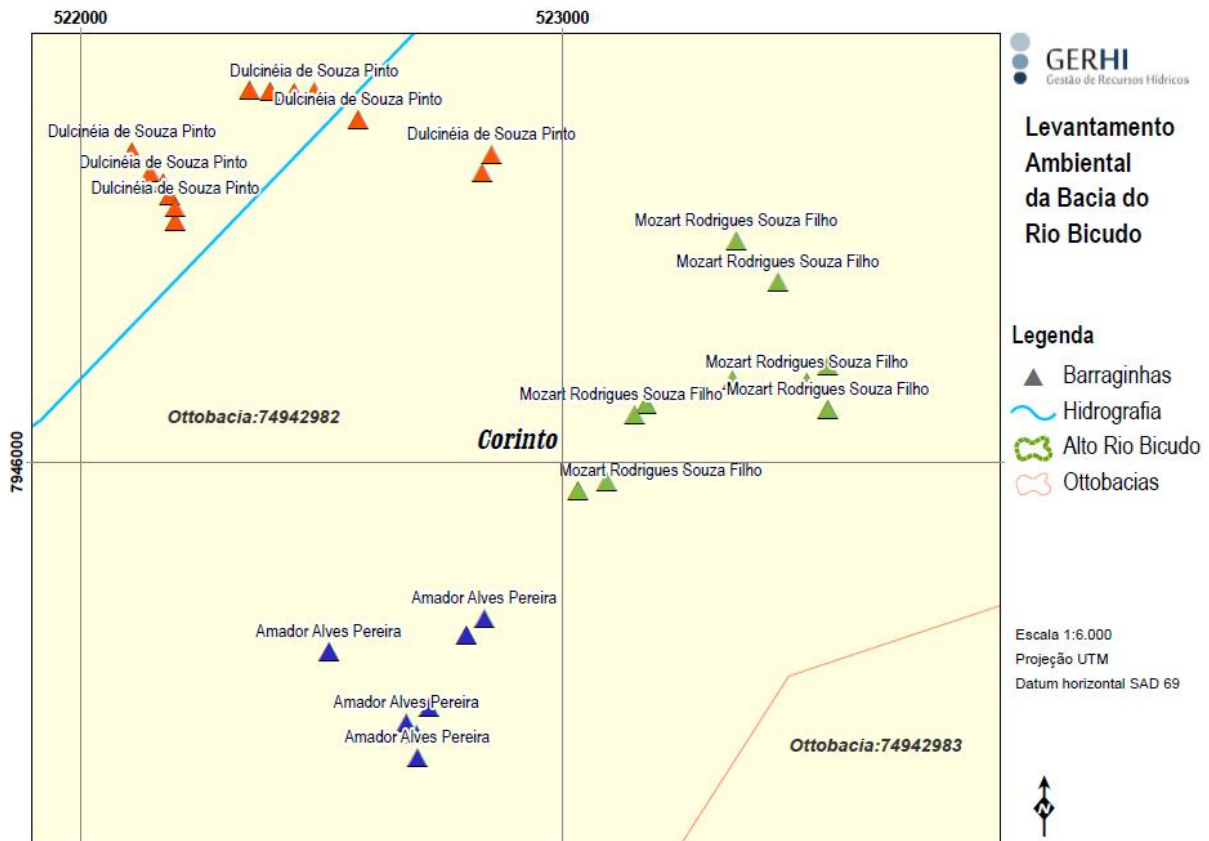


Figura 57: Identificação das barraginhas / Coordenadas UTM da Sede da Propriedade –  
Longitude: 522884.00 m E e Latitude: 7946490.00 m S

▪ Desenho de localização





### H.3 Propriedade de Erom Frederico / Fazenda Santana do Ribeirão

- Registro Fotográfico



Fotos 61: Propriedade Eron Frederico (Fred)



- Tabela com as coordenadas de localização das barraginhas

Tabela 69: Coordenadas das barraginhas

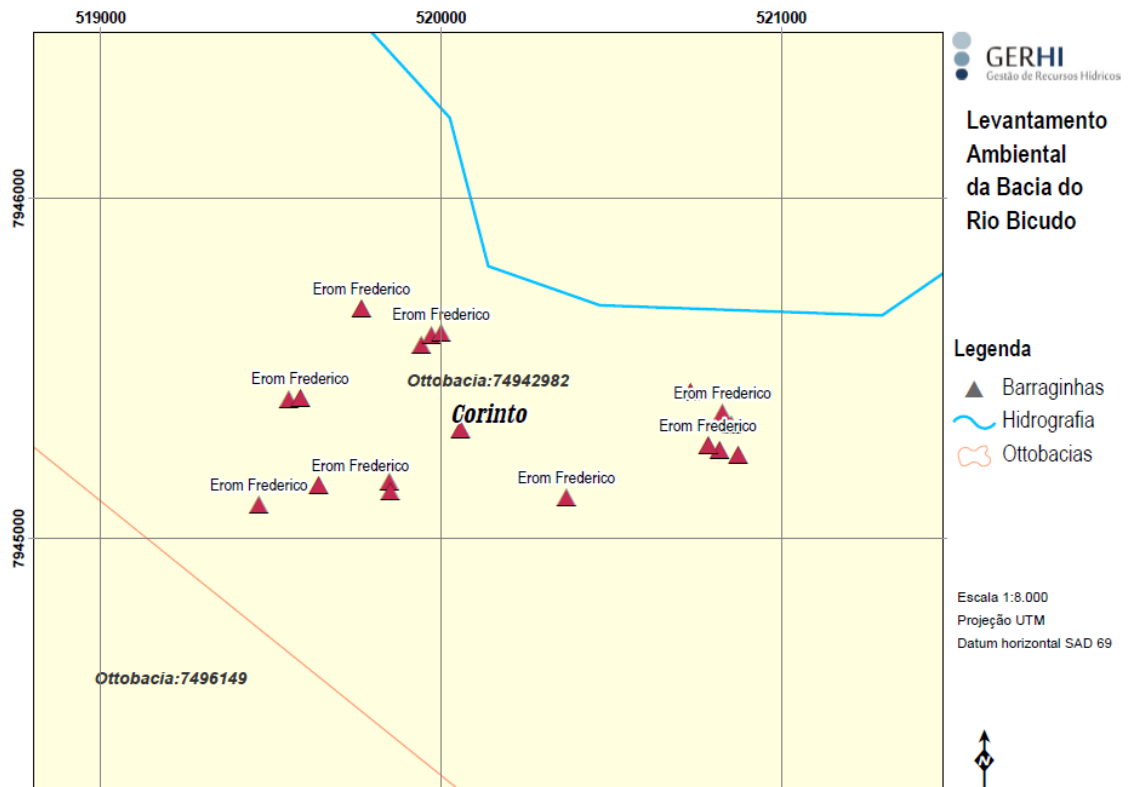
<b>Município</b>	<b>Curso d'água</b>	<b>Coordenadas UTM</b>	
Corinto	Ribeirão	520368.00 m E	7945120.00 m S
Corinto	Ribeirão	519941.00 m E	7945570.00 m S
Corinto	Ribeirão	519971.00 m E	7945597.00 m S
Corinto	Ribeirão	520000.00 m E	7945604.00 m S
Corinto	Ribeirão	520057.00 m E	7945321.00 m S
Corinto	Ribeirão	519848.00 m E	7945166.00 m S
Corinto	Ribeirão	519850.00 m E	7945137.00 m S
Corinto	Ribeirão	519640.00 m E	7945157.00 m S
Corinto	Ribeirão	519640.00 m E	7945157.00 m S
Corinto	Ribeirão	519552.00 m E	7945409.00 m S
Corinto	Ribeirão	519586.00 m E	7945414.00 m S
Corinto	Ribeirão	519766.00 m E	7945677.00 m S
Corinto	Ribeirão	520732.00 m E	7945432.00 m S
Corinto	Ribeirão	520827.00 m E	7945369.00 m S
Corinto	Ribeirão	520852.00 m E	7945334.00 m S
Corinto	Ribeirão	520873.00 m E	7945246.00 m S
Corinto	Ribeirão	520818.00 m E	7945261.00 m S
Corinto	Ribeirão	520784.00 m E	7945275.00 m S

- Imagem do Google Earth



Figura 58: Identificação das barraginhas / Coordenadas UTM da Sede da Propriedade –  
Longitude: 520670.00 m E e Latitude: 7944874.00 m S

▪ Desenho de localização





#### H.4 Propriedade de Mozart Rodrigues Souza Filho / Fazenda Santana do Ribeirão

- Registro Fotográfico



Fotos 62: Propriedade de Mozart Rodrigues Souza Filho



- Tabela com as coordenadas de localização das barraginhas

Tabela 70: Coordenadas das barraginhas da propriedade de Mozart Rodrigues Souza Filho

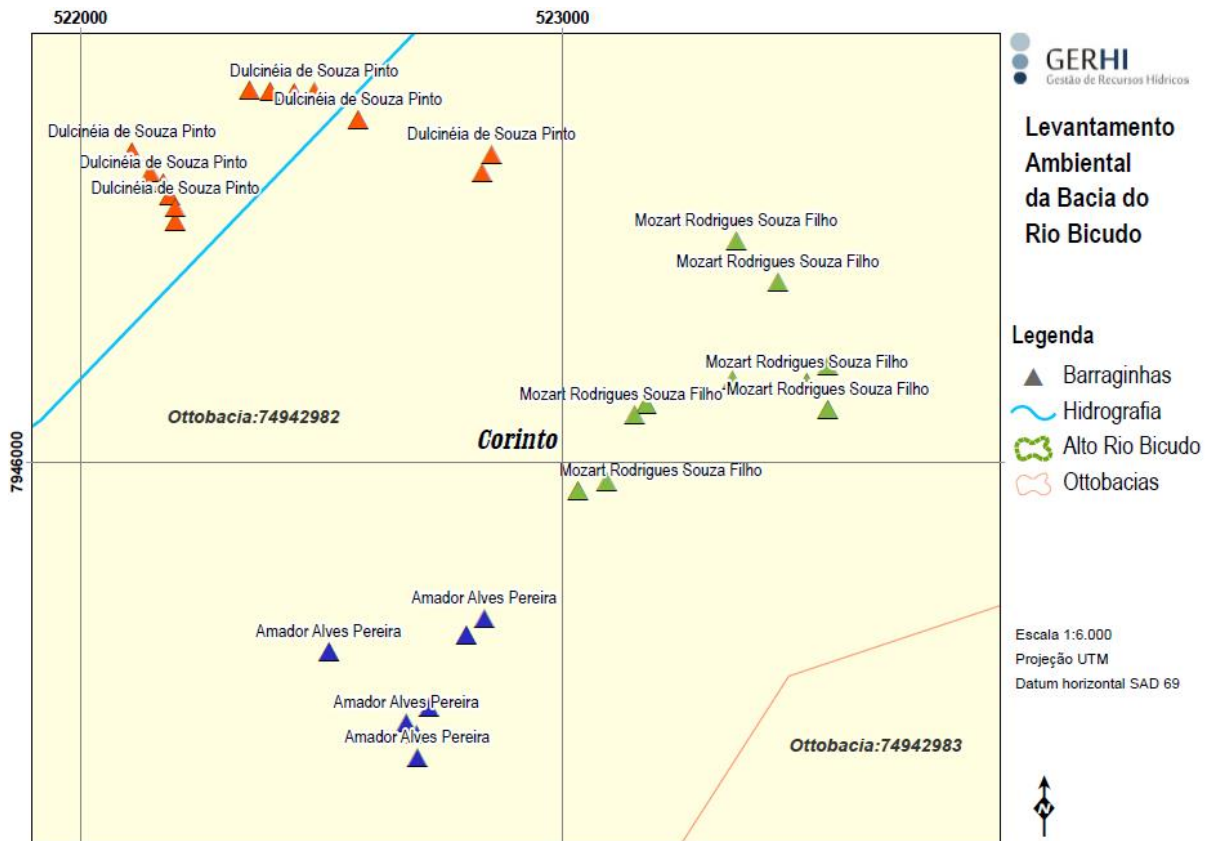
Município	Curso d'água	Coordenadas UTM	
Corinto	Córrego Ribeirão	523174.00 m E	7946120.00 m S
Corinto	Córrego Ribeirão	523150.00 m E	7946098.00 m S
Corinto	Córrego Ribeirão	523092.00 m E	7945959.00 m S
Corinto	Córrego Ribeirão	523032.00 m E	7945941.00 m S
Corinto	Córrego Ribeirão	523353.00 m E	7946170.00 m S
Corinto	Córrego Ribeirão	523447.00 m E	7946373.00 m S
Corinto	Córrego Ribeirão	523361.00 m E	7946459.00 m S
Corinto	Córrego Ribeirão	523551.00 m E	7946200.00 m S
Corinto	Córrego Ribeirão	523507.00 m E	7946165.00 m S
Corinto	Córrego Ribeirão	523551.00 m E	7946110.00 m S

- Imagem do Google Earth



Figura 59: Identificação das barraginhas / Coordenadas UTM da Sede da Propriedade –  
Longitude: 523291.40 m E e Latitude: 7946212.92 m S

▪ Desenho de localização





## H.5 Propriedade de Vany Pereira Leite / Fazenda Lontra

- Registro Fotográfico



Foto 63: Propriedade Vany Pereira Leite



- Tabela com as coordenadas de localização das barraginhas

Tabela 71: Coordenadas das barraginhas

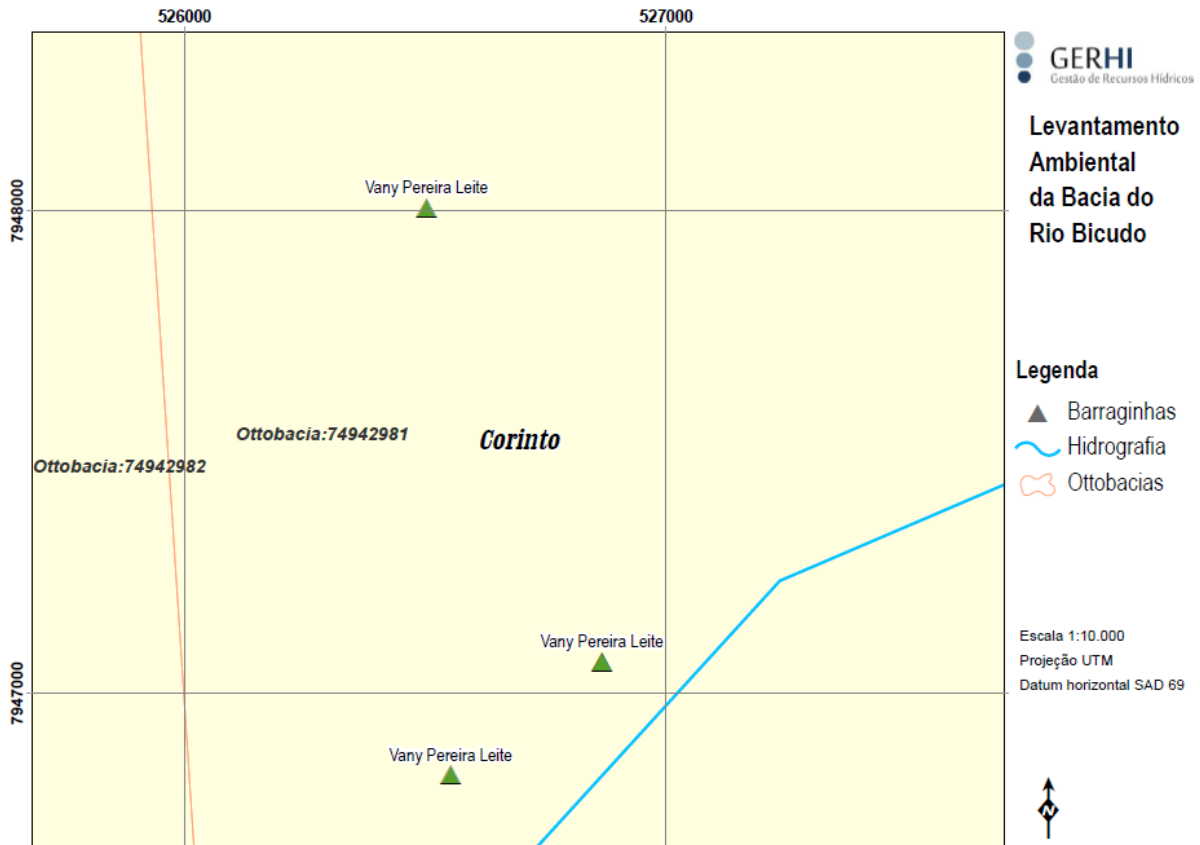
Município	Curso d'água	Coordenadas UTM	
Corinto	Ribeirão	526503.00 m E	7948006.00 m S
Corinto	Ribeirão	526867.00 m E	7947064.00 m S
Corinto	Ribeirão	526553.00 m E	7946829.00 m S

- Imagem do Google Earth



Figura 60: Identificação das barraginhas / Coordenadas UTM da Sede da Propriedade –  
Longitude: 526380.00 m E e Latitude: 7947922.00 m S

▪ Desenho de localização





## **I - Informações Georreferenciadas das Propriedades Rurais Inseridas na Sub Bacia do Riacho das Vacas**

### **I.1 Propriedade de Antônio Nogueira Rocha / Fazenda Canta Galo**

- Registro Fotográfico



Fotos 64: Propriedade de Antônio Nogueira Rocha



- Tabela com as coordenadas de localização das barraginhas

Tabela 72: Coordenadas das barraginhas da propriedade de Antônio Nogueira

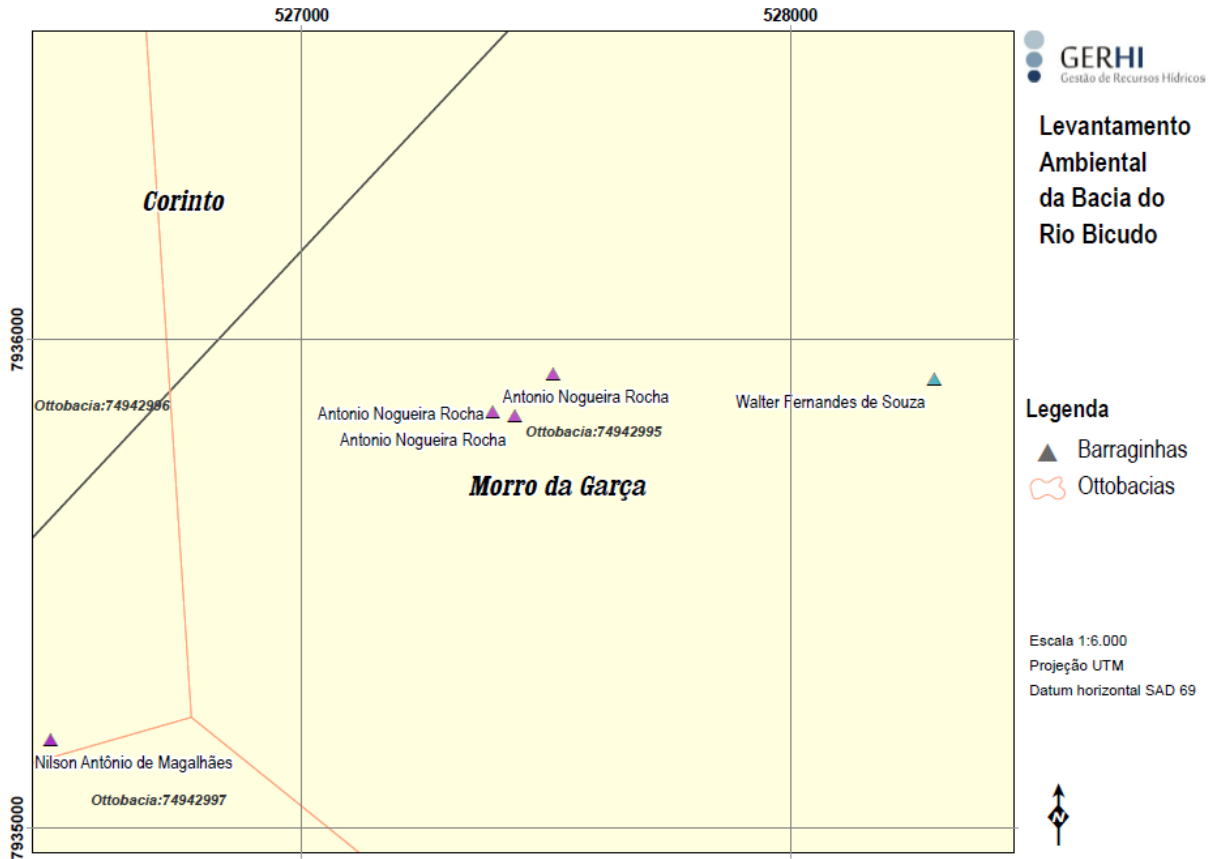
Município	Curso d'água	Coordenadas UTM	
Corinto	Riacho das Vacas	527515.00 m E	7935929.00 m S
Corinto	Riacho das Vacas	527391.00 m E	7935851.00 m S
Corinto	Riacho das Vacas	527436.00 m E	7935843.00 m S

- Imagem do Google Earth



Figura 61: Identificação das barraginhas / Coordenadas UTM da Sede da Propriedade –  
Longitude: 527565.00 m E e Latitude: 7936004.00 m S

▪ Desenho de localização





## I.2 Propriedade de Carlos Alberto Matoso / Sítio Maria Helena

- Registro Fotográfico



Fotos 65: Propriedade de Carlos Alberto Matoso



- Tabela com as coordenadas de localização das barraginhas

Tabela 73: Coordenadas das barraginhas da propriedade de Carlos Alberto

Município	Curso d'água	Coordenadas UTM	
Corinto	Riacho das Vacas	525894.00 m E	7935443.00 m S
Corinto	Riacho das Vacas	525786.00 m E	7935782.00 m S
Corinto	Riacho das Vacas	525754.00 m E	7935770.00 m S
Corinto	Riacho das Vacas	525641.00 m E	7935843.00 m S
Corinto	Riacho das Vacas	525592.00 m E	7935836.00 m S
Corinto	Riacho das Vacas	525586.00 m E	7935859.00 m S
Corinto	Riacho das Vacas	525515.00 m E	7935829.00 m S
Corinto	Riacho das Vacas	525331.00 m E	7935751.00 m S
Corinto	Riacho das Vacas	525311.00 m E	7935707.00 m S
Corinto	Riacho das Vacas	525313.00 m E	7935660.00 m S
Corinto	Riacho das Vacas	525257.00 m E	7936562.00 m S
Corinto	Riacho das Vacas	525260.00 m E	7936514.00 m S

- Imagem do Google Earth

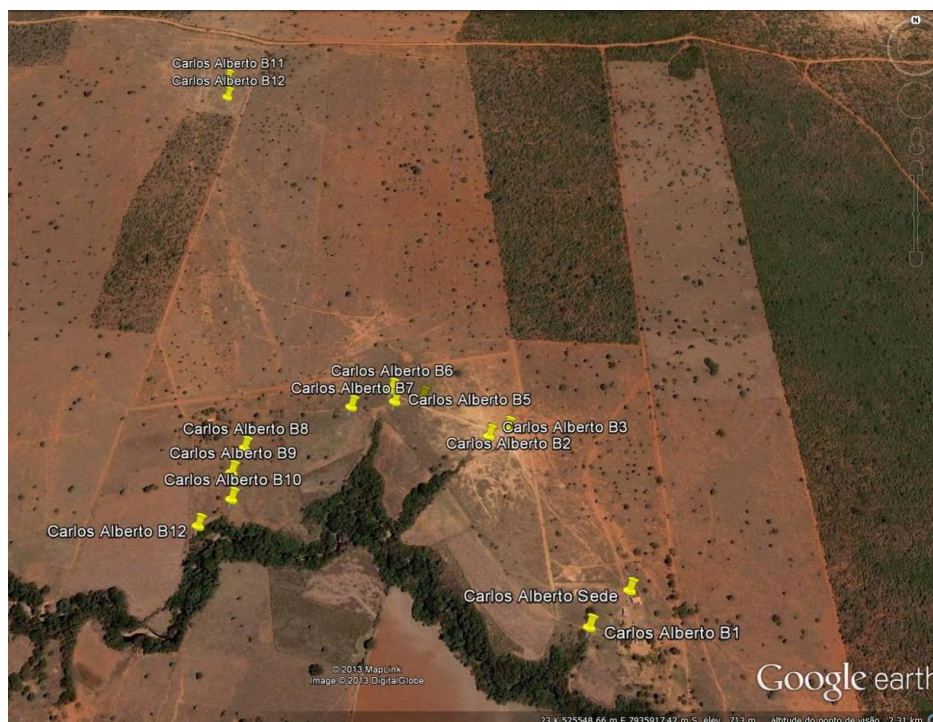
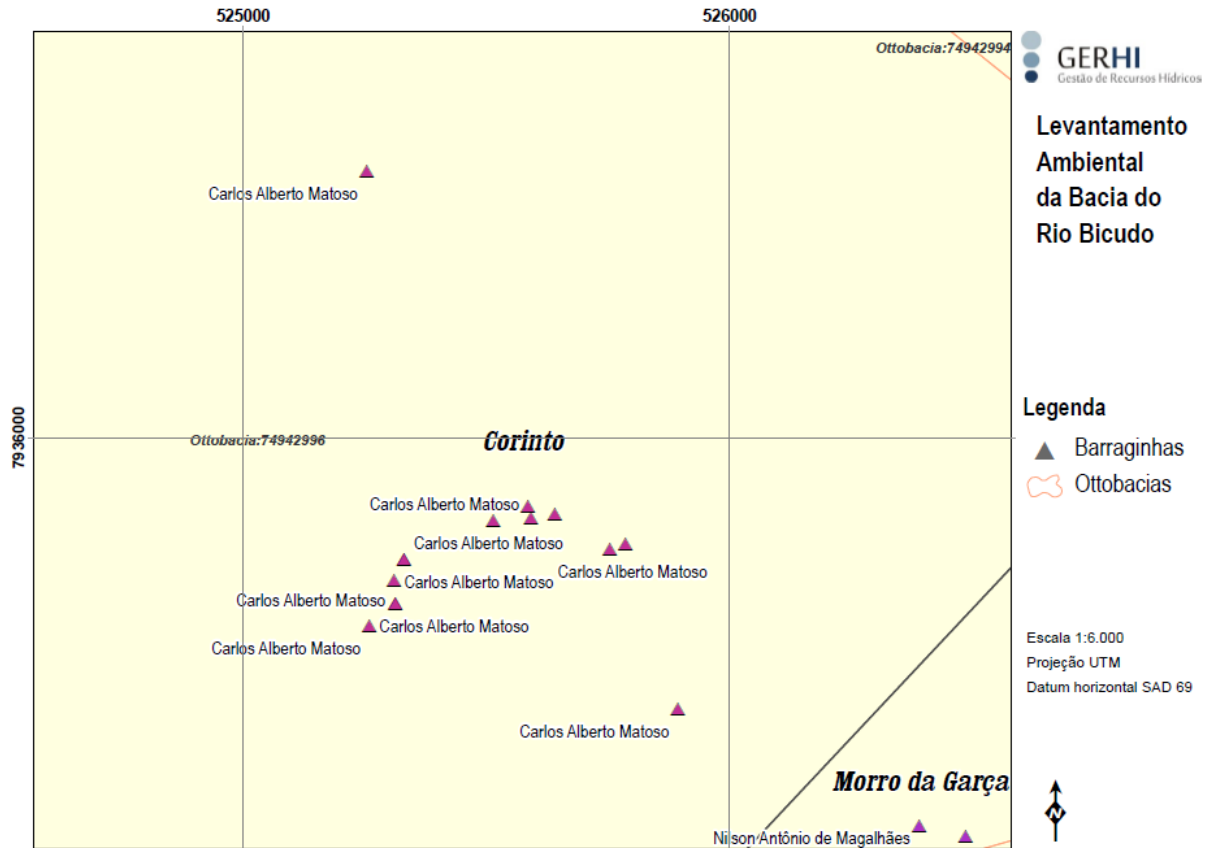


Figura 62: Identificação das barraginhas / Coordenadas UTM da Sede da Propriedade – Longitude: 525964.00 m E e Latitude: 7935500.00 m S

▪ Desenho de localização





### I.3 Propriedade de Jones Francis de Rezende

- Registro Fotográfico



Fotos 66: Propriedade de Jones Francis de Rezende



- Tabela com as coordenadas de localização das barraginhas

Tabela 74: Coordenadas das barraginhas da propriedade de Jones Francis de Resende

Município	Curso d'água	Coordenadas UTM	
Corinto	Riacho das Vacas	524844.00 m E	7938515.00 m S
Corinto	Riacho das Vacas	524803.00 m E	7938543.00 m S
Corinto	Riacho das Vacas	524733.00 m E	7938593.00 m S
Corinto	Riacho das Vacas	524615.00 m E	7938671.00 m S
Corinto	Riacho das Vacas	524494.00 m E	7938761.00 m S
Corinto	Riacho das Vacas	524274.00 m E	7938873.00 m S
Corinto	Riacho das Vacas	524239.00 m E	7938946.00 m S
Corinto	Riacho das Vacas	524201.00 m E	7939026.00 m S
Corinto	Riacho das Vacas	524165.00 m E	7939133.00 m S
Corinto	Riacho das Vacas	524119.00 m E	7939311.00 m S
Corinto	Riacho das Vacas	524075.00 m E	7939401.00 m S

- Imagem do Google Earth

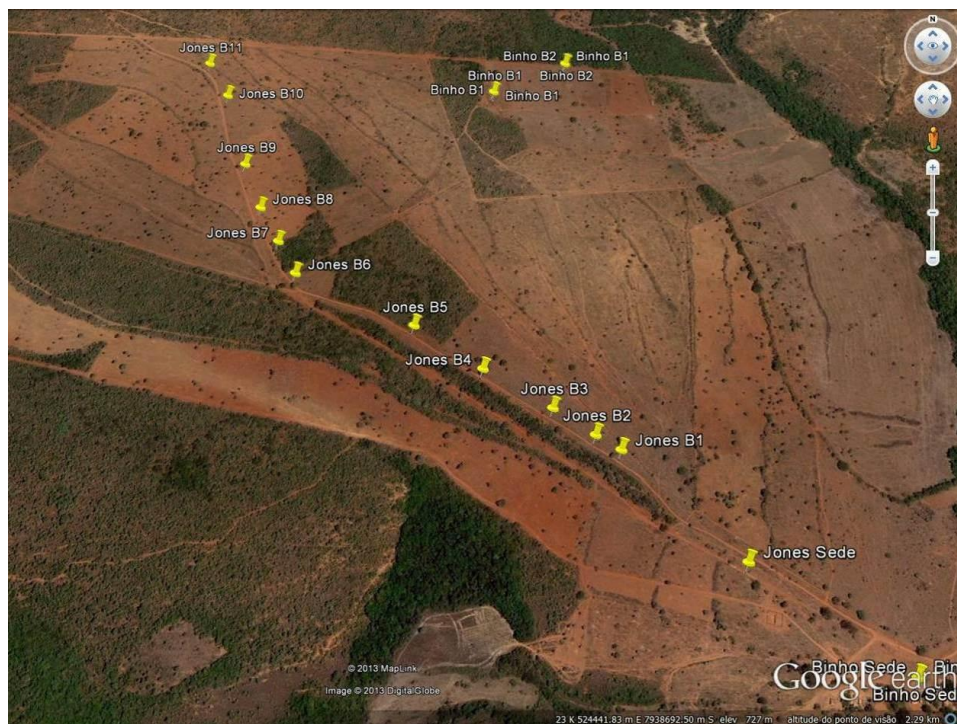
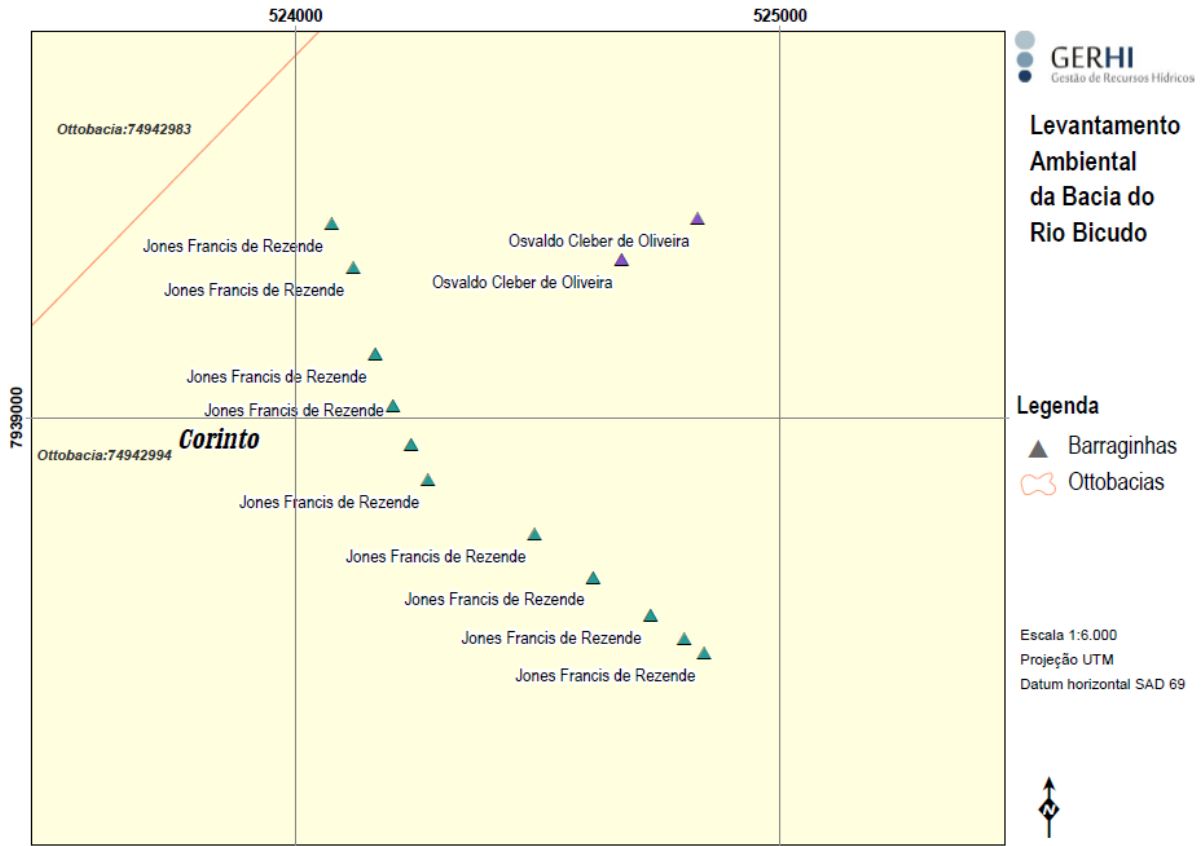


Figura 63: Identificação das barraginhas / Coordenadas UTM da Sede da Propriedade – Longitude: 525026.00 m E e Latitude: 7938316.00 m S

▪ Desenho de localização





#### I.4 Propriedade de Nilson Antônio de Magalhães / Fazenda Recanto Vovô Néia

- Registro Fotográfico



Fotos 67: Propriedade de Nilson Antônio de Magalhães



- Tabela com as coordenadas de localização das barraginhas

Tabela 75: Coordenadas das barraginhas da propriedade de Nilson Antônio de Magalhães

Município	Curso d'água	Coordenadas UTM	
Corinto	Riacho das Vacas	526397.00 m E	7934824.00 m S
Corinto	Riacho das Vacas	526486.00 m E	7935181.00 m S
Corinto	Riacho das Vacas	526390.00 m E	7935201.00 m S
Corinto	Riacho das Vacas	526390.00 m E	7935138.00 m S

- Imagem do Google Earth

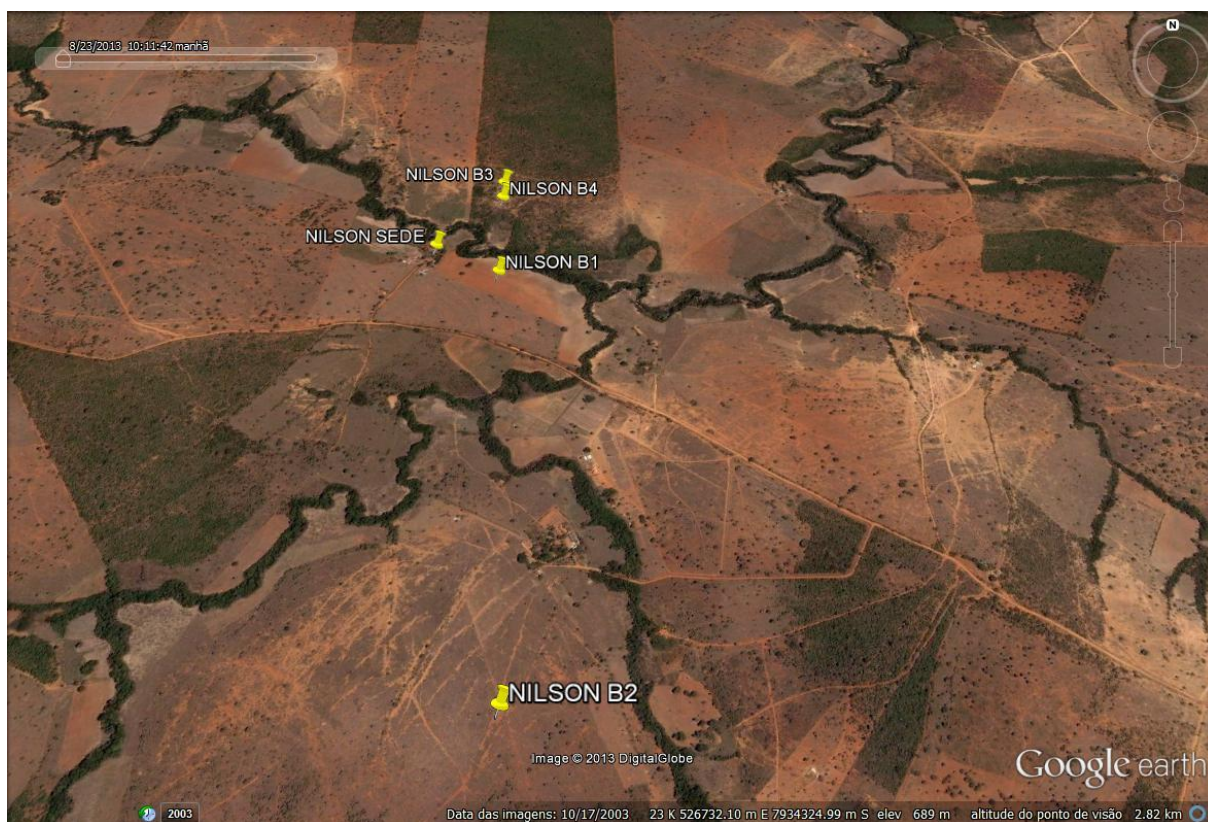


Figura 64: Identificação das barraginhas / Coordenadas UTM da Sede da Propriedade –  
Longitude: 526206.00 m E e Latitude: 7934930.00 m S

Desenho de localização





## **J - Informações Georreferenciadas das Propriedades Rurais Inseridas na Sub Bacia do Riacho dos Porcos**

### **J.1 Propriedade de Antônio Fernando Boaventura Leite / Fazenda Mato da Extrema**

- Registro Fotográfico



Fotos 68: Propriedade de Antônio Fernando Boaventura Leite



- Tabela com as coordenadas de localização das barraginhas

Tabela 76: Coordenadas das barraginhas da propriedade de Antônio Fernando Boaventura Leite

Município	Curso d'água	Coordenadas UTM	
Morro da Garça	Riacho dos Porcos	537675.00 m E	7944995.00 m S
Morro da Garça	Riacho dos Porcos	537738.00 m E	7944958.00 m S
Morro da Garça	Riacho dos Porcos	537836.00 m E	7944899.00 m S
Morro da Garça	Riacho dos Porcos	537914.00 m E	7944819.00 m S
Morro da Garça	Riacho dos Porcos	537924.00 m E	7944734.00 m S
Morro da Garça	Riacho dos Porcos	537844.00 m E	7944699.00 m S
Morro da Garça	Riacho dos Porcos	537768.00 m E	7944690.00 m S
Morro da Garça	Riacho dos Porcos	537642.00 m E	7944559.00 m S
Morro da Garça	Riacho dos Porcos	537627.00 m E	7944497.00 m S
Morro da Garça	Riacho dos Porcos	537781.00 m E	7944666.00 m S

- Imagem do Google Earth

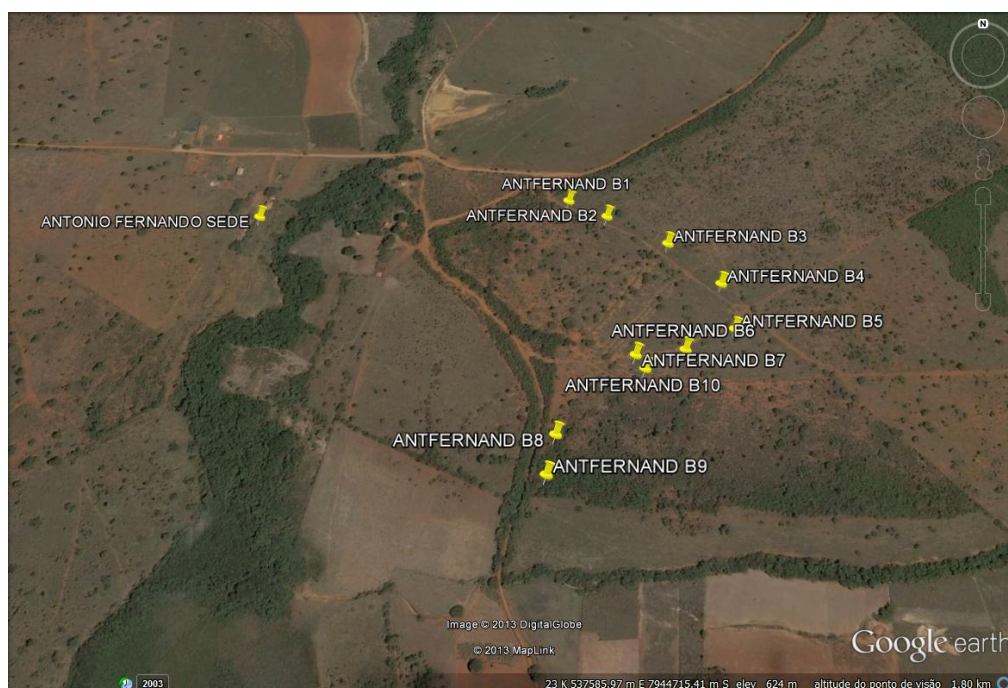
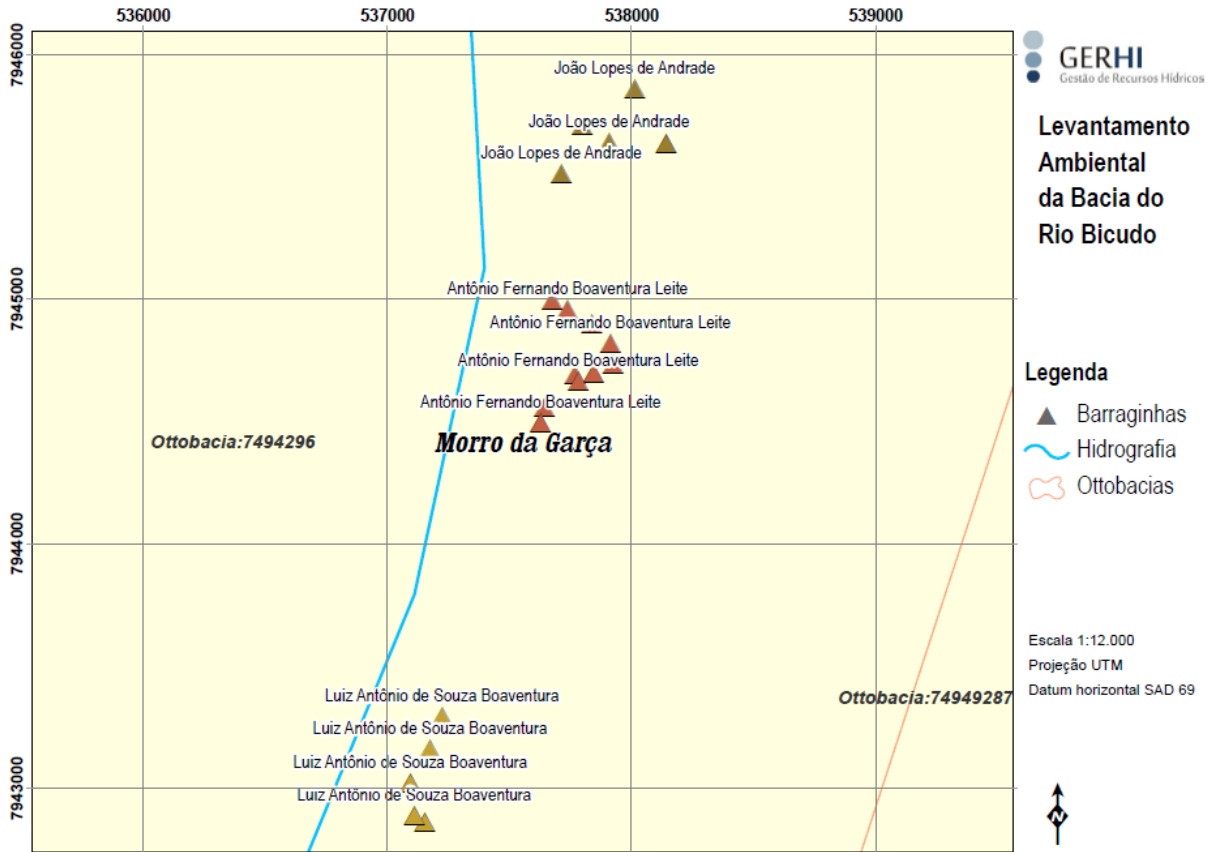


Figura 65: Identificação das barraginhas / Coordenadas UTM da Sede da Propriedade –  
Longitude: 537148.00 m E e Longitude: 7944968.00 m S

▪ Desenho de localização





## J 2 Propriedade de Fernando Pereira Barbosa / Fazenda Fundo do Saco

- Registro Fotográfico



Fotos 69: Propriedade de Fernando Pereira Barbosa



- Tabela com as coordenadas de localização das barraginhas

Tabela 77: Coordenadas das barraginhas da propriedade de Fernando Pereira Barbosa

<b>Município</b>	<b>Curso d'água</b>	<b>Coordenadas UTM</b>	
Morro da Garça	Riacho dos Porcos	535784.00 m E	7949595.00 m S
Morro da Garça	Riacho dos Porcos	535857.00 m E	7949133.00 m S
Morro da Garça	Riacho dos Porcos	535895.00 m E	7949492.00 m S
Morro da Garça	Riacho dos Porcos	535930.00 m E	7948981.00 m S
Morro da Garça	Riacho dos Porcos	535960.00 m E	7949436.00 m S
Morro da Garça	Riacho dos Porcos	535992.00 m E	7949154.00 m S
Morro da Garça	Riacho dos Porcos	536069.00 m E	7949162.00 m S
Morro da Garça	Riacho dos Porcos	536229.00 m E	7949170.00 m S
Morro da Garça	Riacho dos Porcos	535953.00 m E	7949273.00 m S
Morro da Garça	Riacho dos Porcos	535812.00 m E	7949250.00 m S
Morro da Garça	Riacho dos Porcos	535874.00 m E	7949310.00 m S
Morro da Garça	Riacho dos Porcos	535942.00 m E	7949382.00 m S
Morro da Garça	Riacho dos Porcos	536052.00 m E	7949336.00 m S
Morro da Garça	Riacho dos Porcos	536101.00 m E	7949266.00 m S

- Imagem do Google Earth

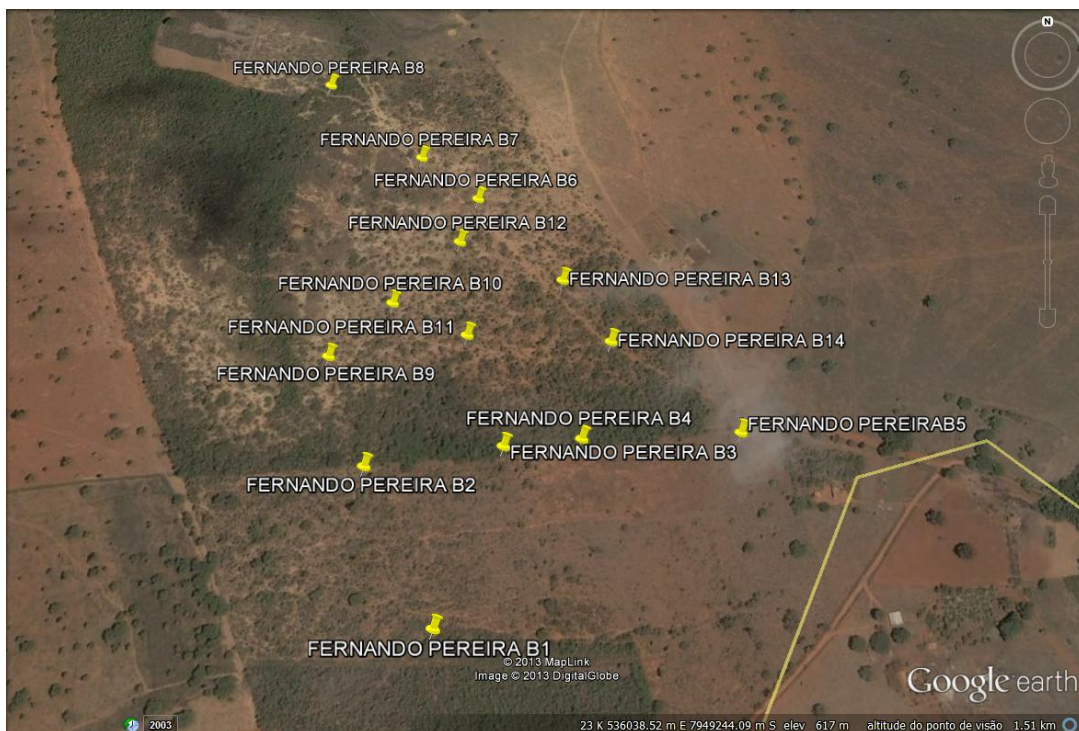
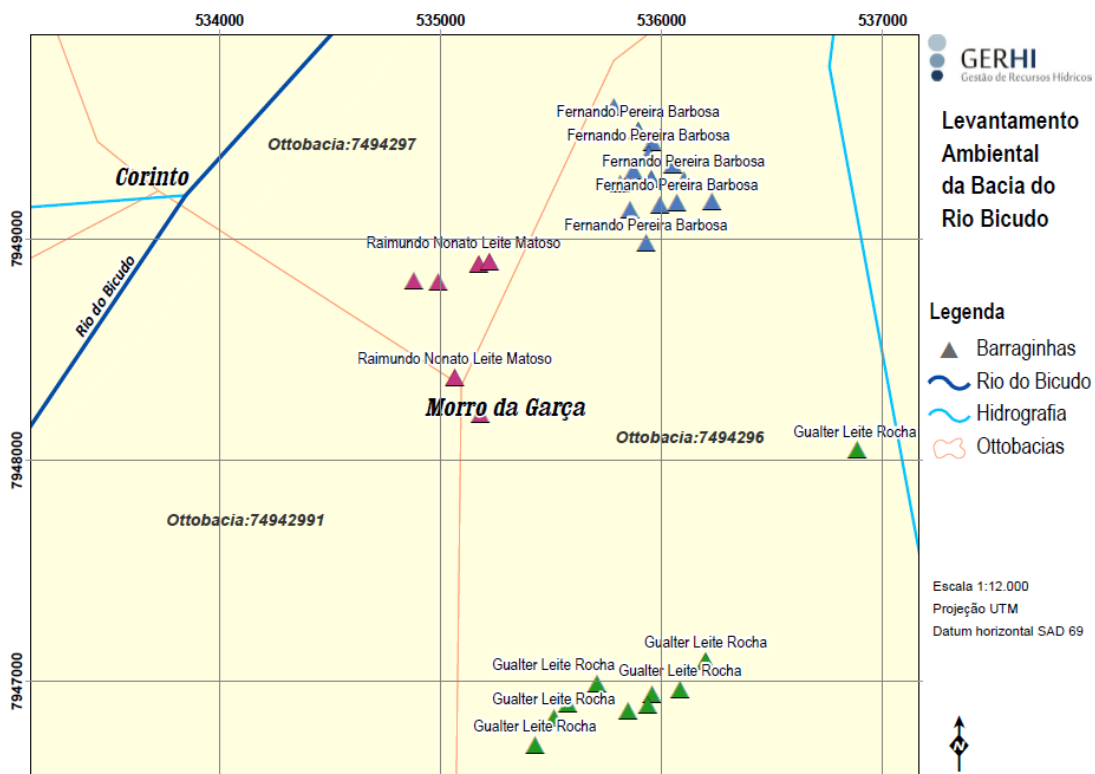


Figura 66: Coordenadas UTM da Sede da Propriedade – Longitude: 527092.00 m E e Latitude: 7942032.00 m S

▪ Desenho de localização





### J.3 Propriedade de Gualter Leite Rocha / Fazenda Riacho dos Porcos

- Registro Fotográfico



Fotos 70: Propriedade de Gualter Leite Rocha



- Tabela com as coordenadas de localização das barraginhas

Tabela 78: Coordenadas das barraginhas da propriedade de Gualter Leite Rocha

Município	Curso d'água	Coordenadas UTM	
Morro da Garça	Riacho dos Porcos	535709.00 m E	7946987.00 m S
Morro da Garça	Riacho dos Porcos	536886.00 m E	7948045.00 m S
Morro da Garça	Riacho dos Porcos	535576.00 m E	7946895.00 m S
Morro da Garça	Riacho dos Porcos	535513.00 m E	7946832.00 m S
Morro da Garça	Riacho dos Porcos	535428.00 m E	7946710.00 m S
Morro da Garça	Riacho dos Porcos	535958.00 m E	7946940.00 m S
Morro da Garça	Riacho dos Porcos	536200.00 m E	7947092.00 m S
Morro da Garça	Riacho dos Porcos	535949.00 m E	7946864.00 m S
Morro da Garça	Riacho dos Porcos	535938.00 m E	7946892.00 m S
Morro da Garça	Riacho dos Porcos	536085.00 m E	7946962.00 m S

- Imagem do Google Earth

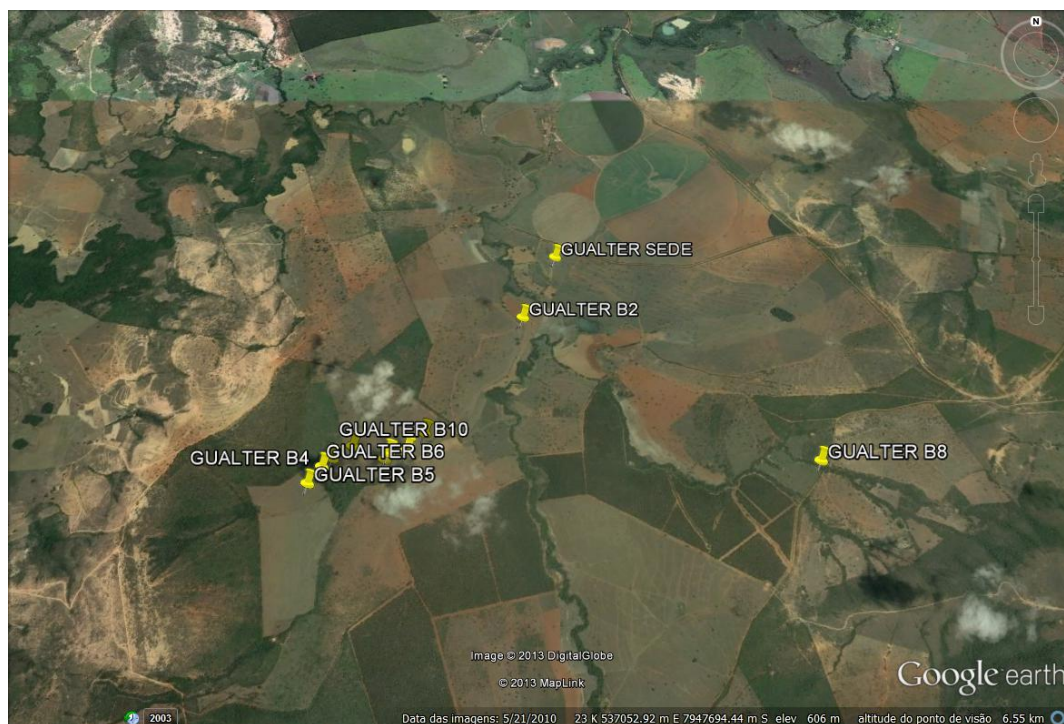
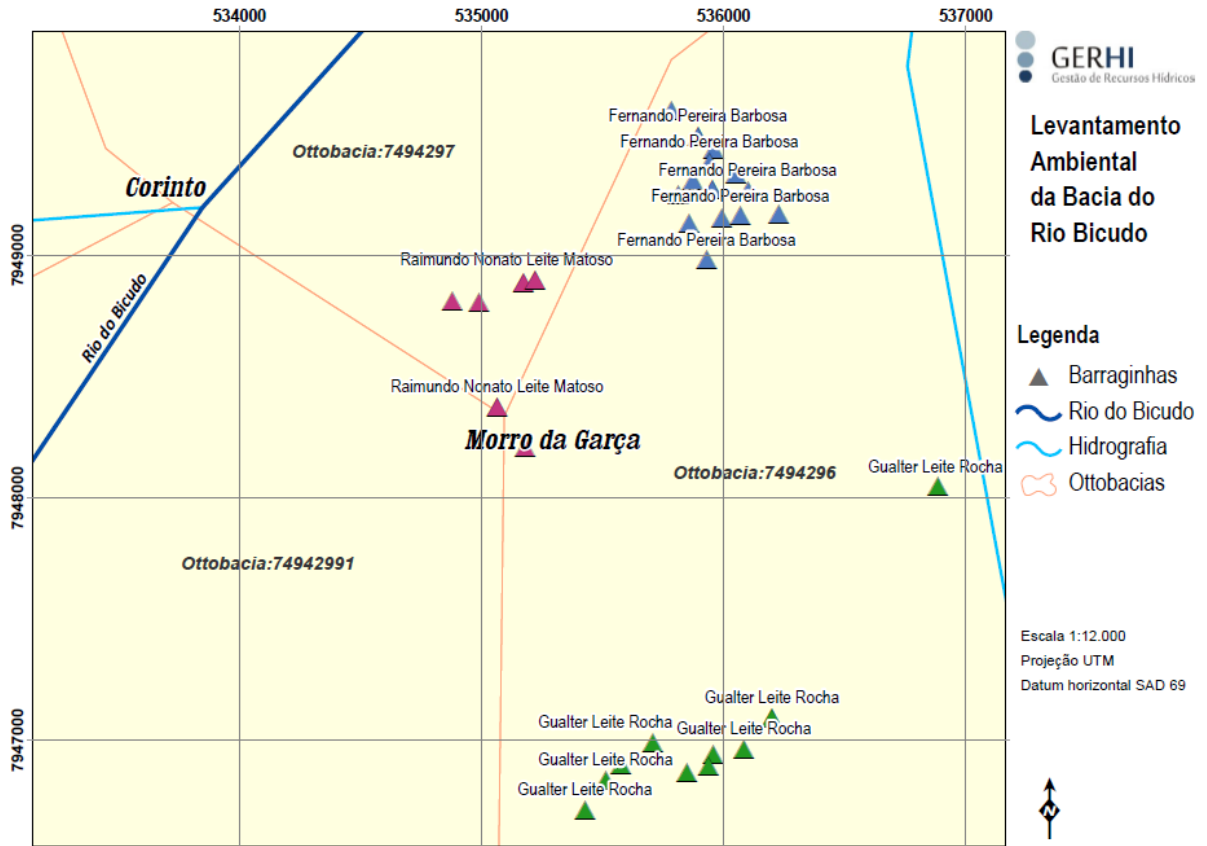


Figura 67: Identificação das barraginhas / Coordenadas UTM da Sede da Propriedade –  
Longitude: 537133.39 m E e Latitude: 7948591.44 m S

▪ Desenho de localização





#### J.4 Propriedade de João Lopes de Andrade / Fazenda Ouro Fino

- Registro Fotográfico



Fotos 71: Propriedade de João Lopes de Andrade



- Tabela com as coordenadas de localização das barraginhas

Tabela 79: Coordenadas das barraginhas da propriedade de João Lopes de Andrade

Município	Curso d'água	Coordenadas UTM	
Morro da Garça	Riacho dos Porcos	538013.00 m E	7945863.00 m S
Morro da Garça	Riacho dos Porcos	537798.00 m E	7945712.00 m S
Morro da Garça	Riacho dos Porcos	538141.00 m E	7945641.00 m S
Morro da Garça	Riacho dos Porcos	537712.00 m E	7945516.00 m S
Morro da Garça	Riacho dos Porcos	537907.00 m E	7945644.00 m S

- Imagem do Google Earth

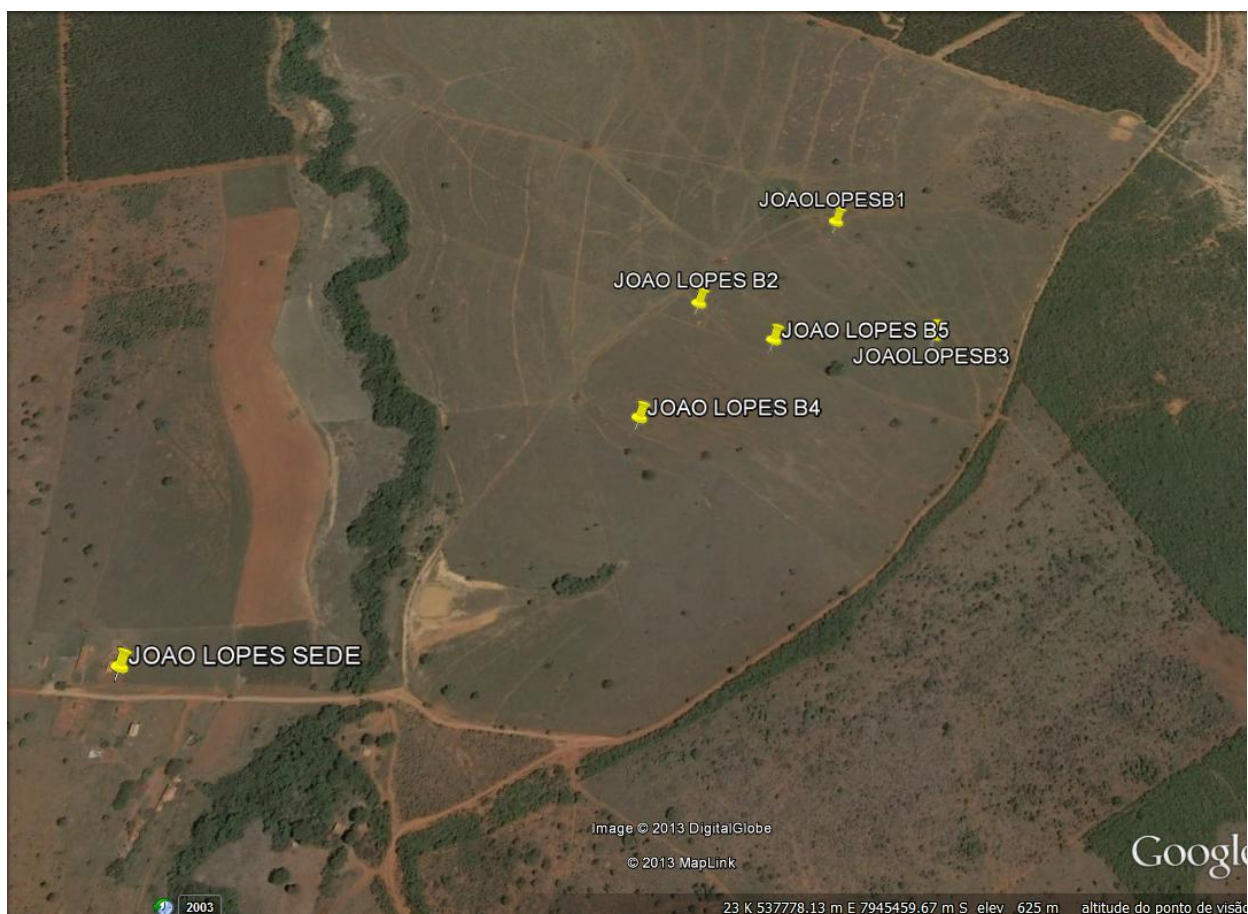
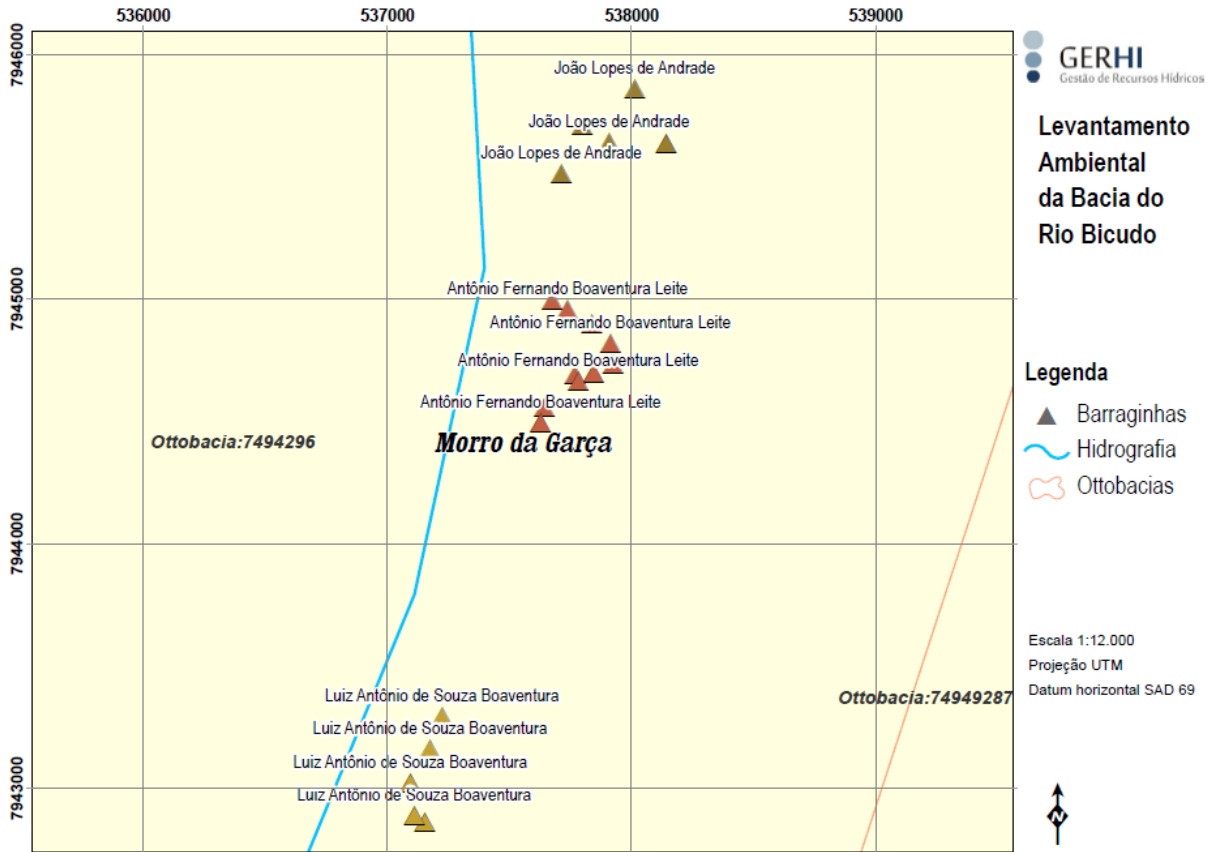


Figura 68: Identificação das barraginhas / Coordenadas UTM da Sede da Propriedade –  
Longitude: 537925.00 m E e Latitude: 7945940.00 m S

▪ Desenho de localização





## J.5 Propriedade de Júlio Cesar Rachidi Nascimento / Fazenda Novo Horizonte

- Registro Fotográfico



Fotos 72: Propriedade de Júlio Cesar Rachidi Nascimento



- Tabela com as coordenadas de localização das barraginhas

Tabela 80: Coordenadas das barraginhas da propriedade de Julio César Rachid Nascimento

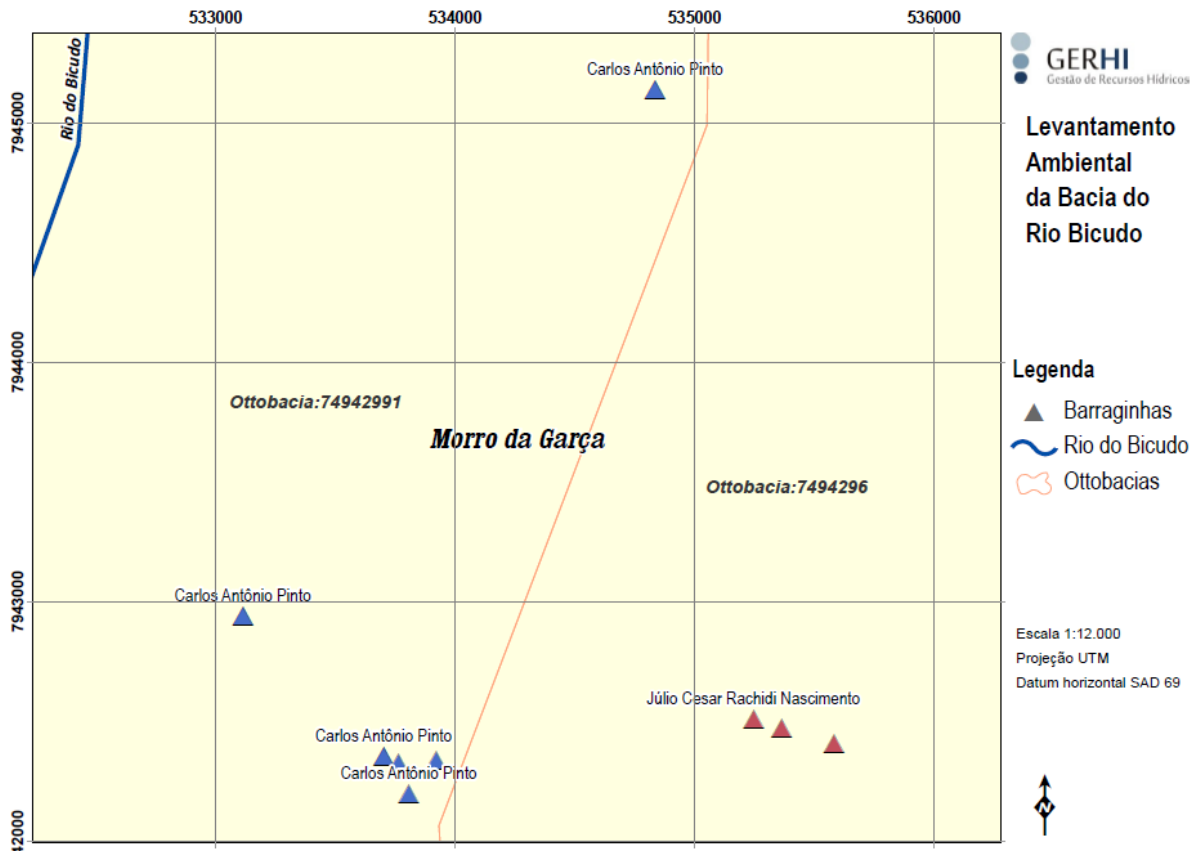
Município	Curso d'água	Coordenadas UTM	
Morro da Garça	Riacho dos Porcos	535584.00 m E	7942406.00 m S
Morro da Garça	Riacho dos Porcos	535364.00 m E	7942469.00 m S
Morro da Garça	Riacho dos Porcos	535247.00 m E	7942507.00 m S

- Imagem do Google Earth



Figura 69: Identificação das barraginhas / Coordenadas UTM da Sede da Propriedade –  
Longitude: 535840.17 m E e Latitude: 7942247.89 m S

▪ Desenho de localização





## J.6 Propriedade de Luiz Antônio de Souza Boaventura / Fazenda Ribeirão do Lago

- Registro Fotográfico



Fotos 73: Propriedade de Luiz Antônio de Souza Boaventura



- Tabela com as coordenadas de localização das barraginhas

Tabela 81: Coordenadas das barraginhas da propriedade de Luiz Antônio de S. Boaventura

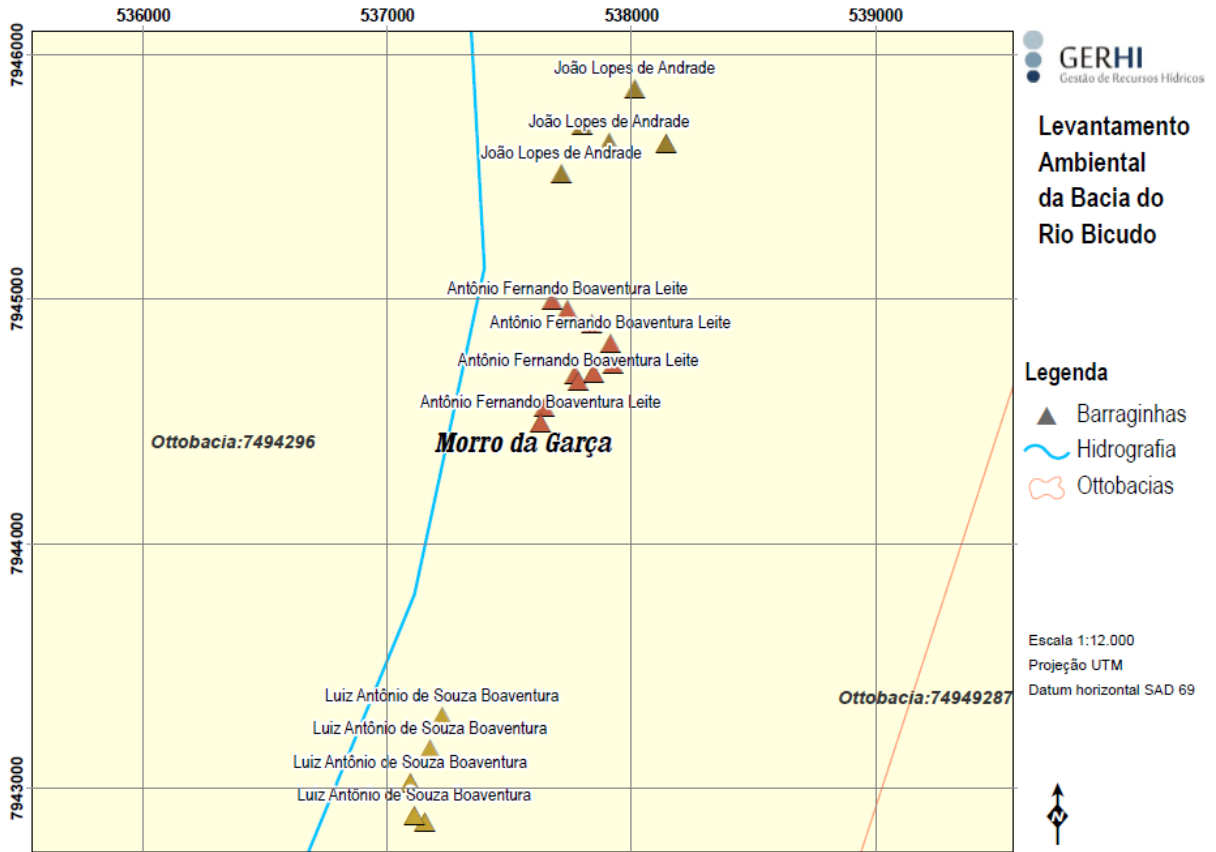
Município	Curso d'água	Coordenadas UTM	
Morro da Garça	Riacho dos Porcos	537152.00 m E	7942860.00 m S
Morro da Garça	Riacho dos Porcos	537110.00 m E	7942888.00 m S
Morro da Garça	Riacho dos Porcos	537093.00 m E	7943021.00 m S
Morro da Garça	Riacho dos Porcos	537175.00 m E	7943159.00 m S
Morro da Garça	Riacho dos Porcos	537223.00 m E	7943290.00 m S

- Imagem do Google Earth



Figura 70: Identificação das barraginhas / Coordenadas UTM da Sede da Propriedade –  
Longitude: 536933.00 m E e Latitude: 7942666.00 m S

▪ Desenho de localização





## **K - Informações Georreferenciadas das Propriedades Rurais Inseridas na Sub Bacia do Ribeirão Santana**

### **K.1 Propriedade de Adelirio Fernandes de Souza / Fazenda Santana**

- Registro Fotográfico



Fotos 74: Propriedade de Adelirio Fernandes



- Tabela com as coordenadas de localização das barraginhas

Tabela 82: Coordenadas das barraginhas da propriedade de Adelirio Fernandes

Município	Curso d'água	Coordenadas UTM	
Corinto	Ribeirão Santana	526220.00 m E	7942323.00 m S
Corinto	Ribeirão Santana	526186.00 m E	7942309.00 m S
Corinto	Ribeirão Santana	526257.00 m E	7942343.00 m S
Corinto	Ribeirão Santana	526189.00 m E	7942407.00 m S
Corinto	Ribeirão Santana	525131.00 m E	7942433.00 m S
Corinto	Ribeirão Santana	525405.00 m E	7942390.00 m S
Corinto	Ribeirão Santana	524911.00 m E	7942783.00 m S

- Imagem do Google Earth


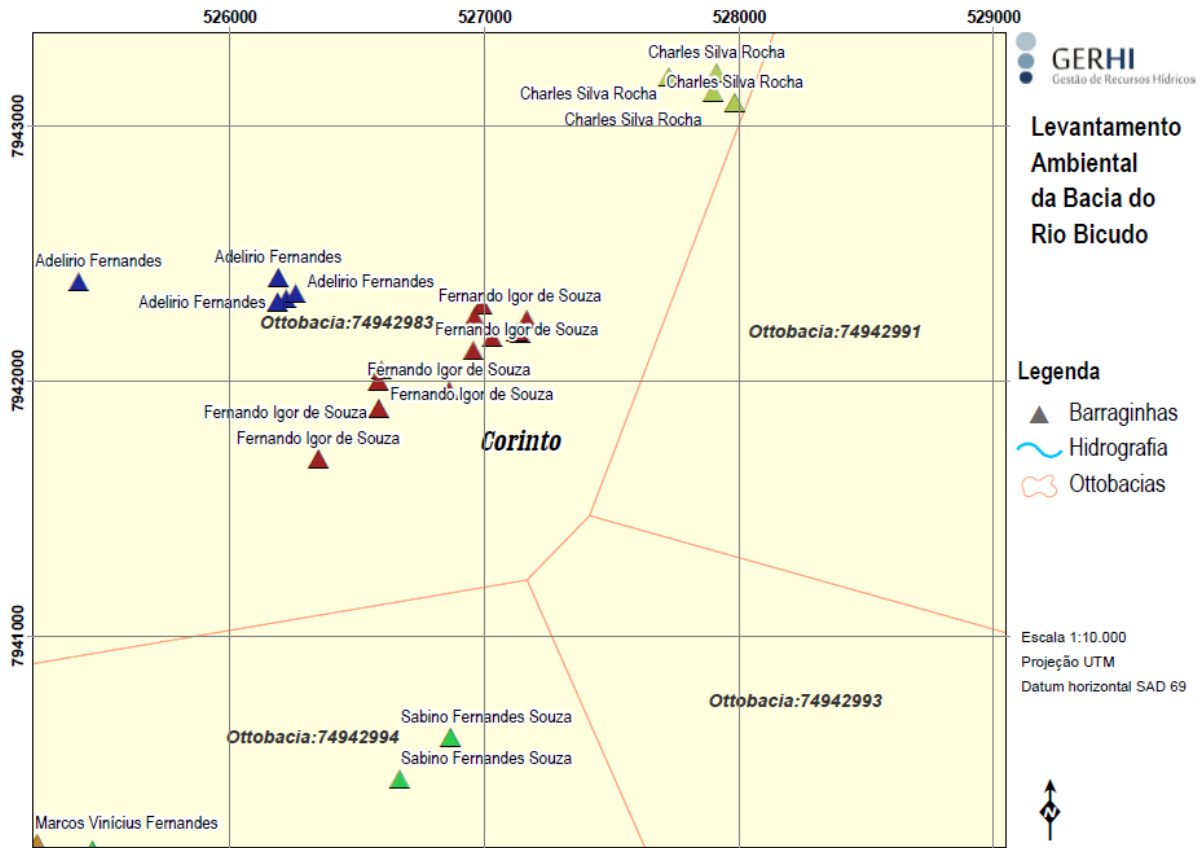


Figura 71: Identificação das barraginhas / Obs: Propriedade sem sede

▪ Desenho de localização





## K.2 Propriedade de Charles Silva Rocha / Fazenda Santana

- Registro Fotográfico



Fotos 75: Propriedade de Charles Silva



- Tabela com as coordenadas de localização das barraginhas

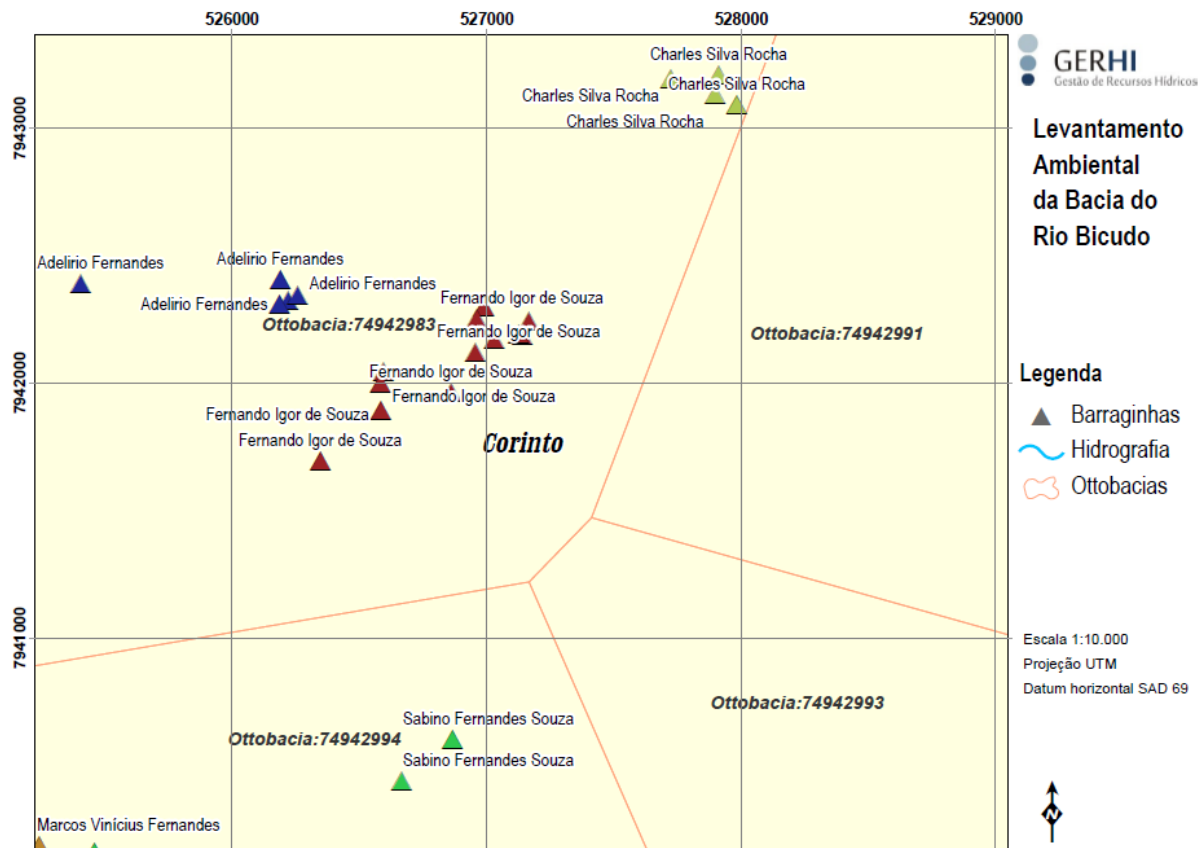
Município	Curso d'água	Coordenadas UTM	
Corinto	Ribeirão Santana	527723.00 m E	7943192.00 m S
Corinto	Ribeirão Santana	527898.00 m E	7943131.00 m S
Corinto	Ribeirão Santana	527911.00 m E	7943209.00 m S
Corinto	Ribeirão Santana	527983.00 m E	7943093.00 m S

- Imagem do Google Earth



Figura 72: Identificação das barraginhas / Coordenadas UTM da Sede da Propriedade – Longitude: 527723.00 m E Latitude: 7943192.00 m S

▪ Desenho de localização





### K.3 Propriedade de Fernando Igor de Souza / Fazenda Santana do Ribeirão

- Registro Fotográfico



Fotos 76: Propriedade de Fernando Igor de Souza



- Tabela com as coordenadas de localização das barraginhas

Tabela 83: Coordenadas das barraginhas da propriedade de Fernando Igor

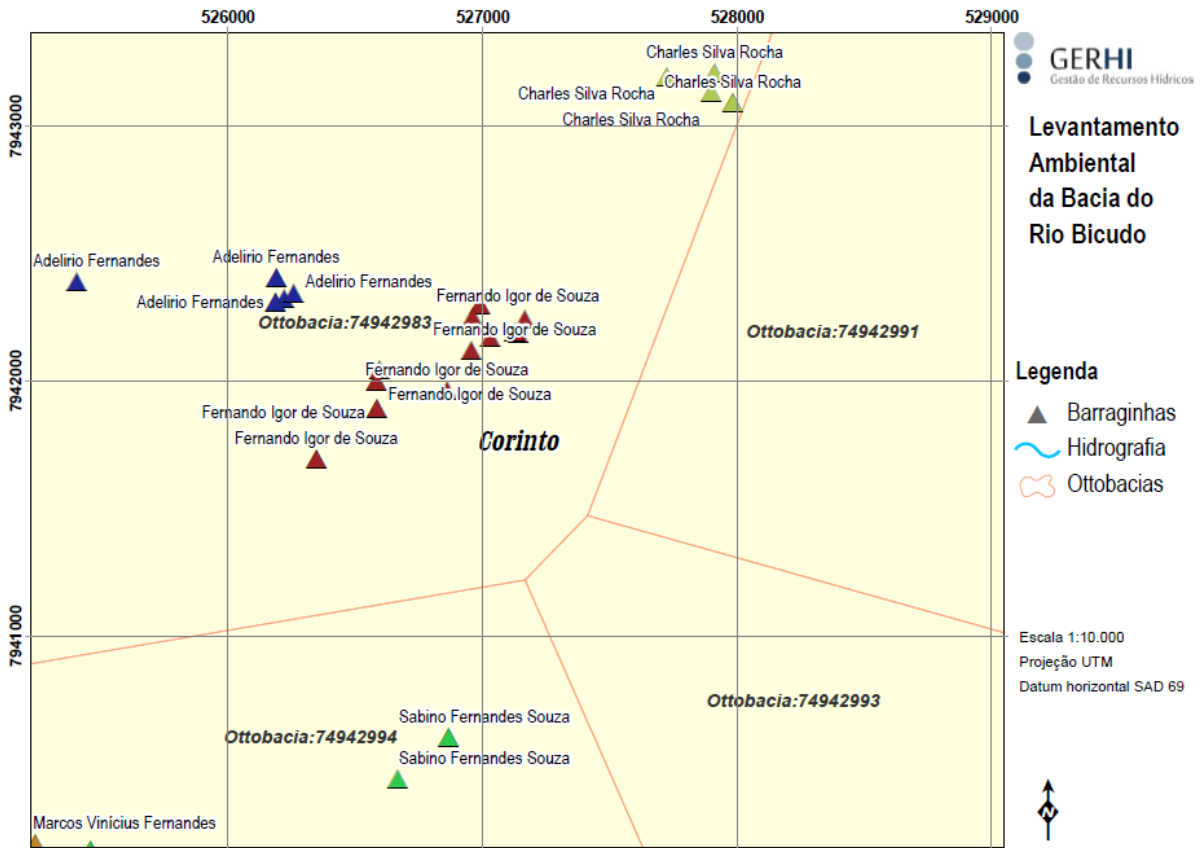
Município	Curso d'água	Coordenadas UTM	
Corinto	Ribeirão Santana	527166.00 m E	7942242.00 m S
Corinto	Ribeirão Santana	527141.00 m E	7942187.00 m S
Corinto	Ribeirão Santana	527124.00 m E	7942191.00 m S
Corinto	Ribeirão Santana	526990.00 m E	7942301.00 m S
Corinto	Ribeirão Santana	526960.00 m E	7942253.00 m S
Corinto	Ribeirão Santana	527029.00 m E	7942169.00 m S
Corinto	Ribeirão Santana	526956.00 m E	7942121.00 m S
Corinto	Ribeirão Santana	526595.00 m E	7942044.00 m S
Corinto	Ribeirão Santana	526583.00 m E	7942001.00 m S
Corinto	Ribeirão Santana	526584.00 m E	7941894.00 m S
Corinto	Ribeirão Santana	526347.00 m E	7941695.00 m S
Corinto	Ribeirão Santana	526860.00 m E	7941963.00 m S

- Imagem do Google Earth



Figura 73: Identificação das barraginhas / Coordenadas UTM da Sede da Propriedade –  
Longitude: 527106.00 m E e Latitude: 7942074.00 m S

▪ Desenho de localização





#### K.4 Propriedade de Gentil Alves Coelho / Fazenda Santana

- Registro Fotográfico



Fotos 77: propriedade de Gentil Alves Coelho



- Tabela com as coordenadas de localização das barraginhas

Tabela 84: Coordenadas das barraginhas da propriedade de Gentil Alves Coelho


Município	Curso d'água	Coordenadas UTM	
Corinto	Ribeirão Santana	524056.00 m E	7944396.00 m S
Corinto	Ribeirão Santana	524277.00 m E	7944630.00 m S

- Imagem do Google Earth



Figura 74: Identificação das barraginhas / Coordenadas UTM da Sede da Propriedade – Longitude: 524361.00 m E e Latitude: 7944620.00 m S

▪ Desenho de localização





## K.5 Propriedade de Geraldo Alves Coelho / Fazenda Grangolim

- Registro Fotográfico



Fotos 78: Propriedade de Geraldo Alves (Geraldo Branco)



- Tabela com as coordenadas de localização das barraginhas

Tabela 85: Coordenadas das barraginhas da propriedade de Geraldo Alves

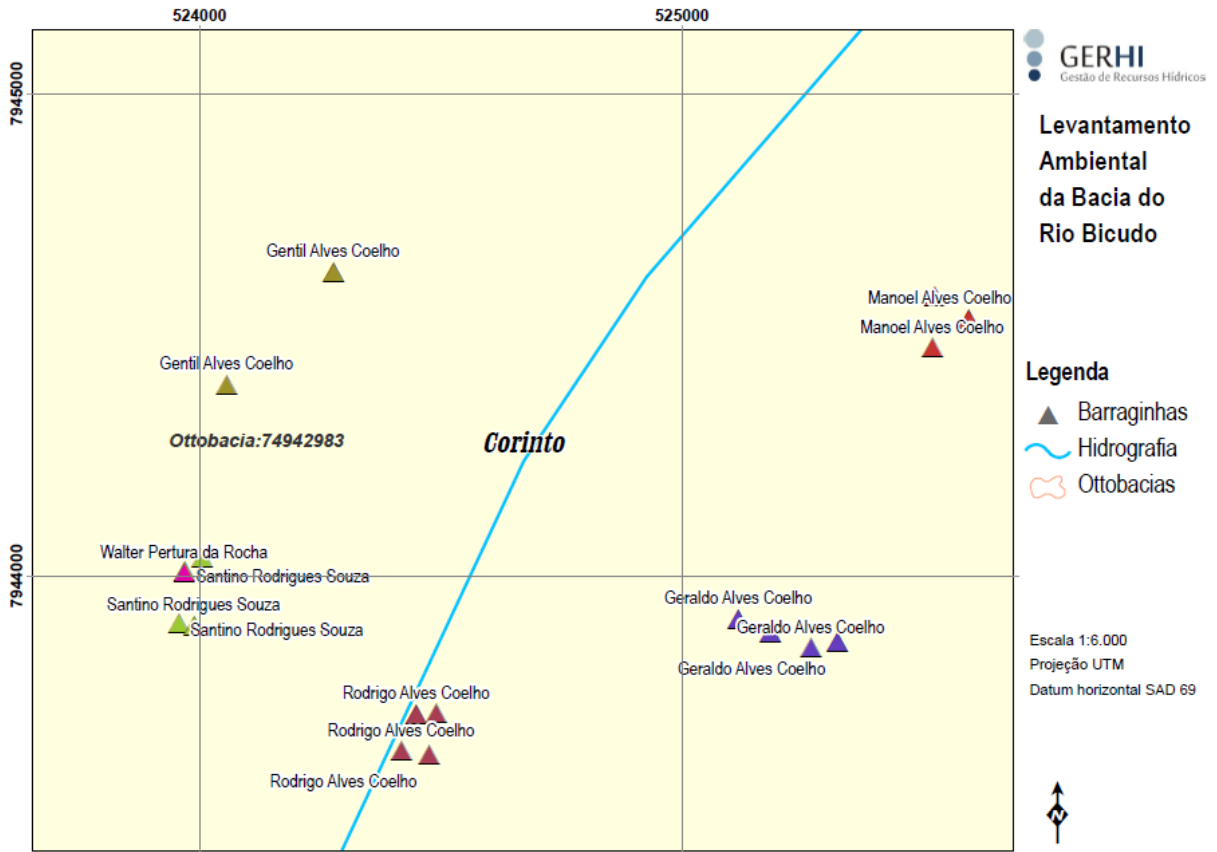
Município	Curso d'água	Coordenadas UTM	
Corinto	Ribeirão Santana	525116.00 m E	7943911.00 m S
Corinto	Ribeirão Santana	525182.00 m E	7943883.00 m S
Corinto	Ribeirão Santana	525266.00 m E	7943863.00 m S
Corinto	Ribeirão Santana	525321.00 m E	7943851.00 m S

- Imagem do Google Earth



Figura 75: Identificação das barraginhas / Coordenadas UTM da Sede da Propriedade –  
Longitude: 525081.54 m E e Latitude: 7943957.32 m S

▪ Desenho de localização





## K.6 Propriedade de Ildelfonso Rodrigues Souza / Fazenda Santana do Ribeirão

- Registro Fotográfico



Fotos 79: Propriedade de Ildelfonso Rodrigues de Souza



- Tabela com as coordenadas de localização das barraginhas

Tabela 86: Coordenadas das barraginhas da propriedade do Ildefonso

Município	Curso d'água	Coordenadas UTM	
Corinto	Ribeirão Santana	525244.00 m E	7946025.00 m S
Corinto	Ribeirão Santana	525273.00 m E	7945663.00 m S
Corinto	Ribeirão Santana	525364.00 m E	7945685.00 m S

- Imagem do Google Earth

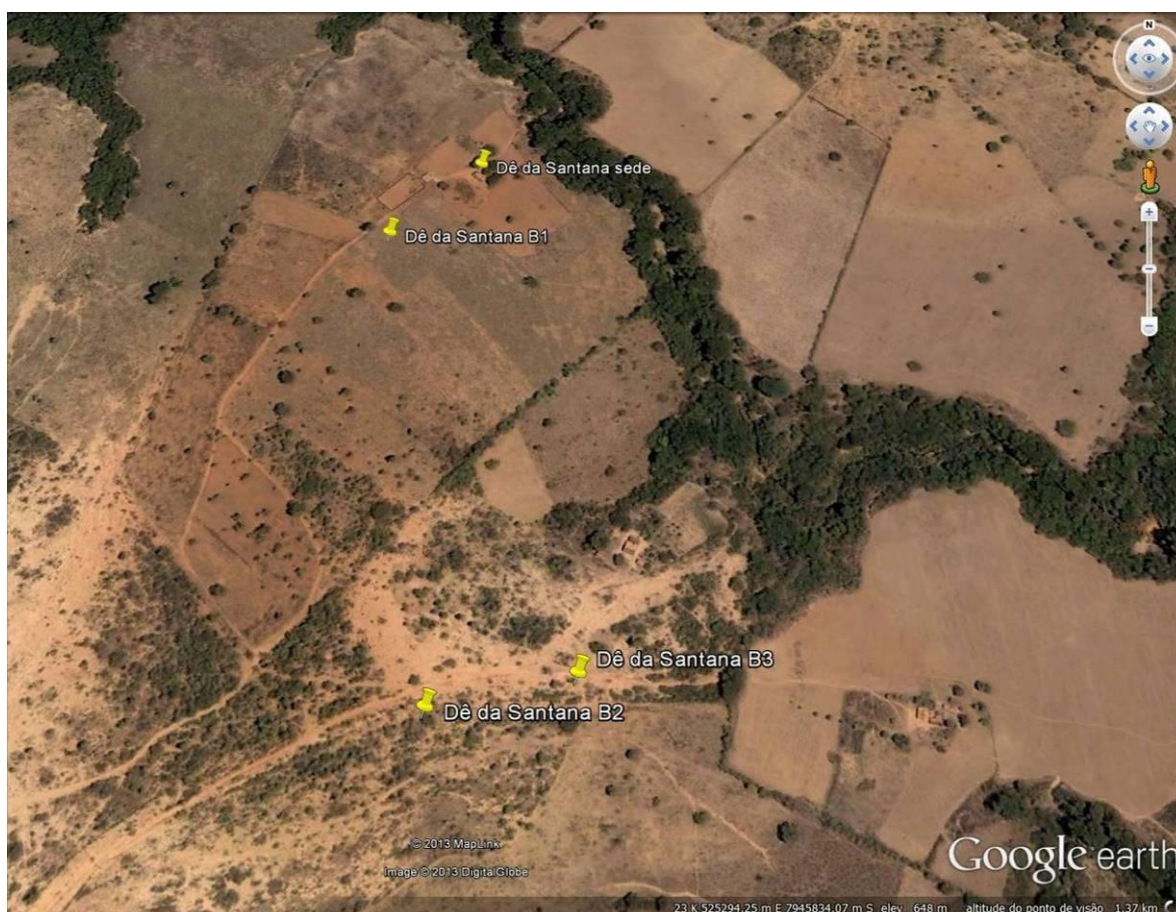
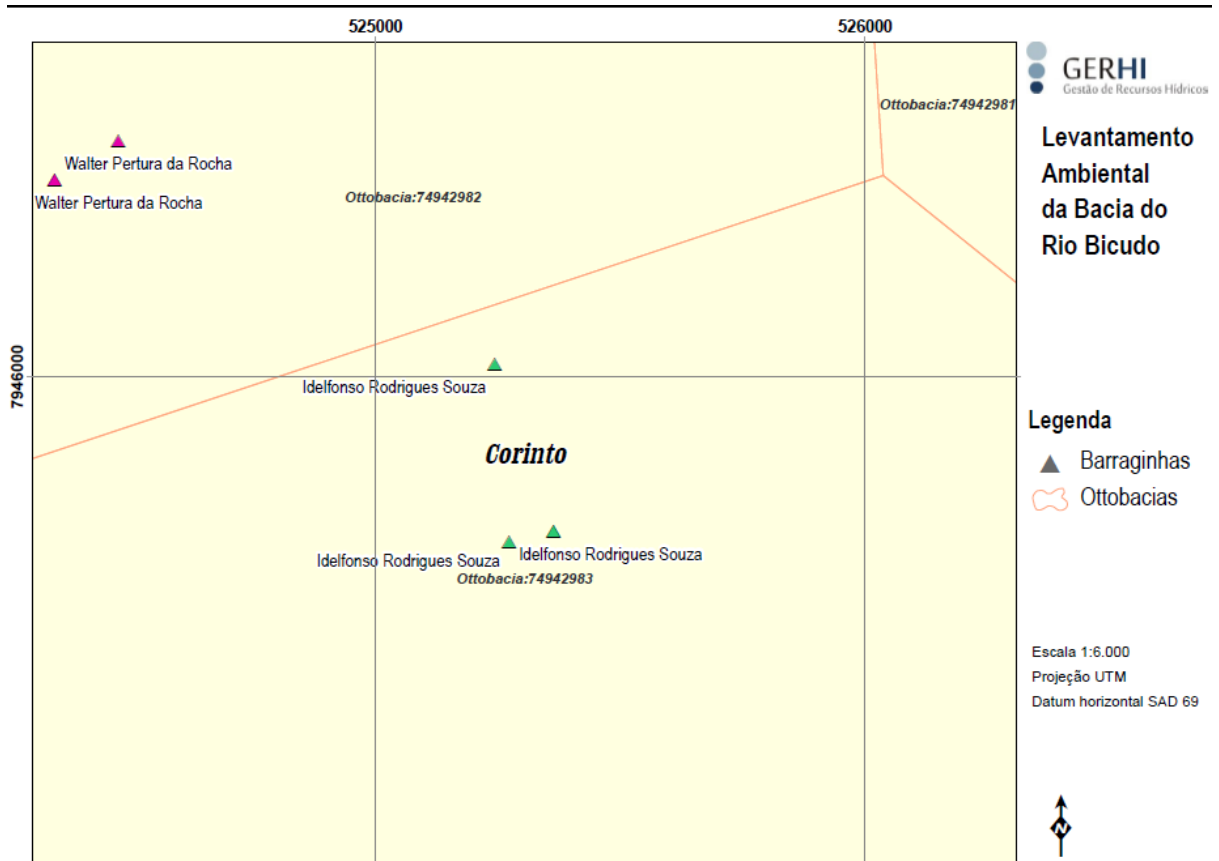


Figura 76: Identificação das barraginhas / Coordenadas UTM da Sede da Propriedade –  
Longitude: 525287.00 m E e Latitude: 7946059.00 m S

▪ Desenho de localização





## K.7 Propriedade de José Alberto Alves / Fazenda Santana

- Registro Fotográfico



Fotos 80: Propriedade de José Alberto (Beto)



- Tabela com as coordenadas de localização das barraginhas

Tabela 87: Coordenadas das barraginhas da propriedade do José Alberto

Município	Curso d'água	Coordenadas UTM	
Corinto	Ribeirão Santana	524554.00 m E	7943294.00 m S
Corinto	Ribeirão Santana	524535.88 m E	7943437.27 m S
Corinto	Ribeirão Santana	524298.00 m E	7943046.00 m S
Corinto	Ribeirão Santana	523962.00 m E	7942956.00 m S
Corinto	Ribeirão Santana	523999.00 m E	7943001.00 m S
Corinto	Ribeirão Santana	523993.00 m E	7942933.00 m S
Corinto	Ribeirão Santana	524005.00 m E	7943026.00 m S

- Imagem do Google Earth

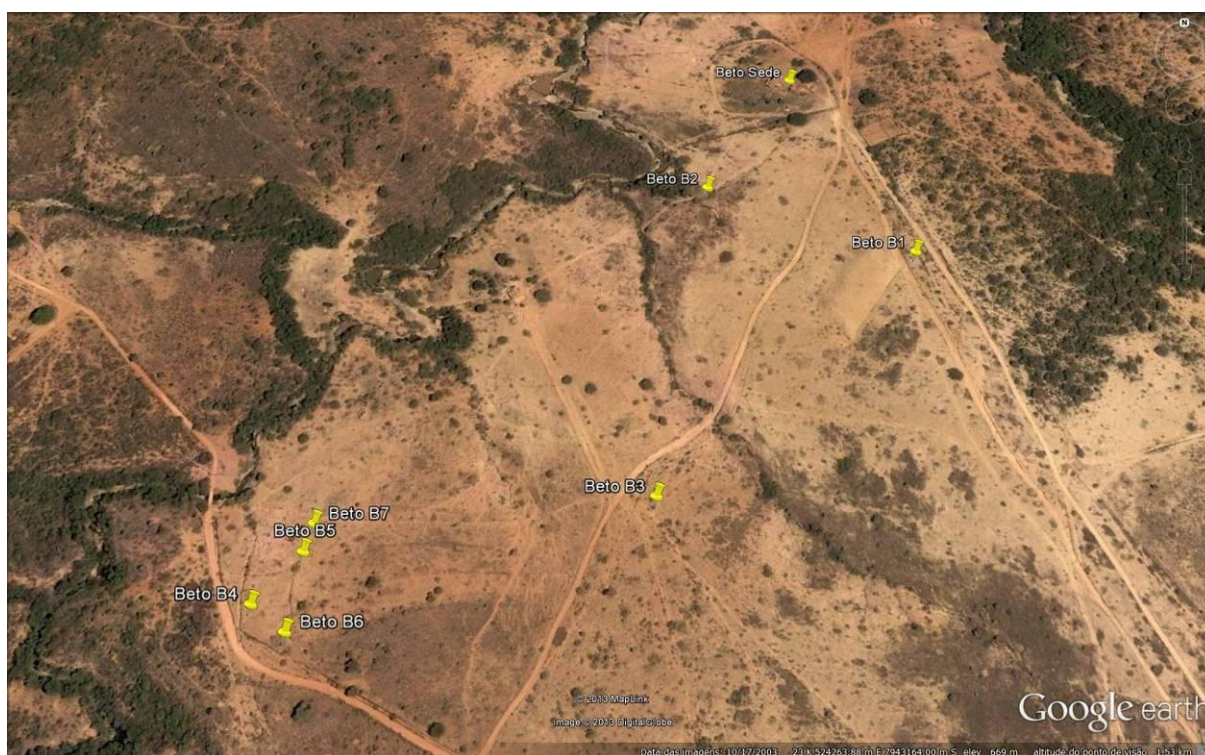
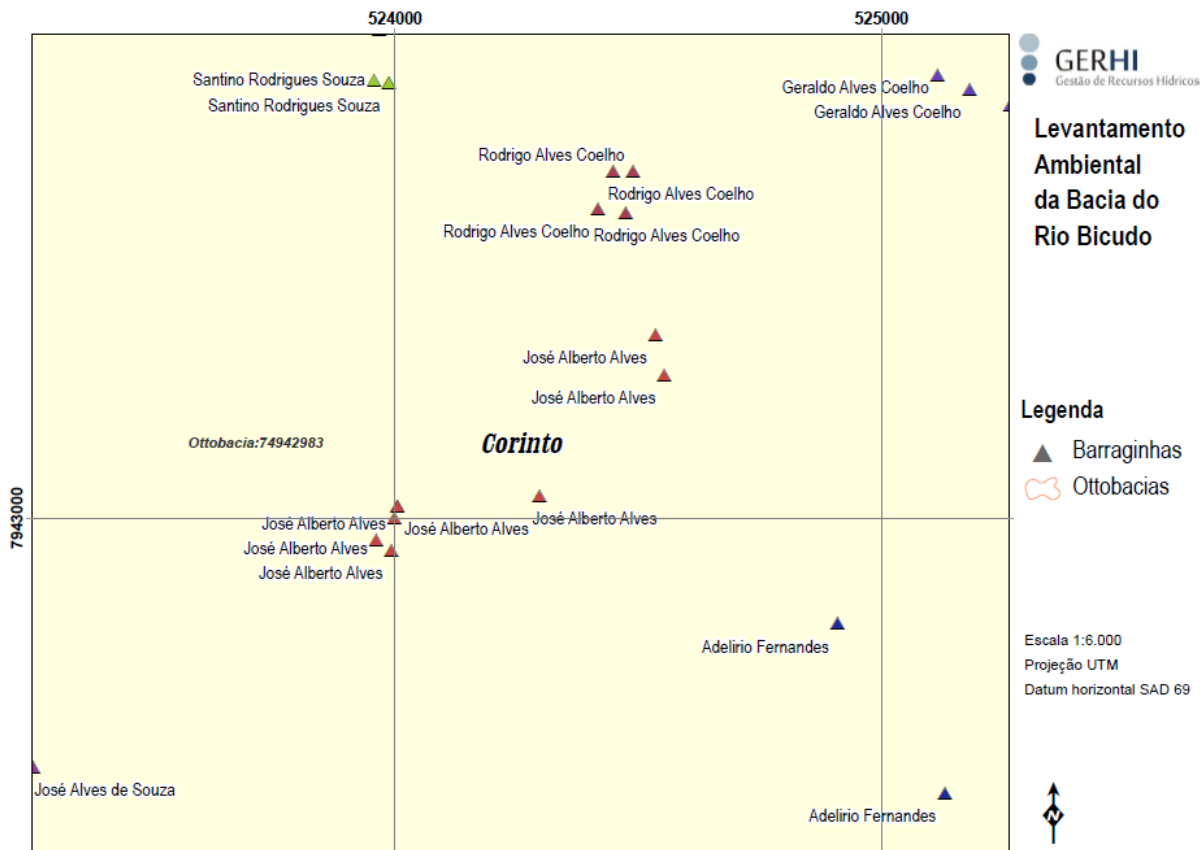


Figura 77: Identificação das barraginhas / Coordenadas UTM da Sede da Propriedade –  
Longitude: 524451.00 m E e Latitude: 7943515.00 m S


▪ Desenho de localização





## K.8 Propriedade de José Alves de Souza / Fazenda Santana

- Registro Fotográfico



Fotos 81: Propriedade José Alves (Zé Alves)



- Tabela com as coordenadas de localização das barraginhas

Tabela 88: Coordenadas das barraginhas da propriedade de José Alves

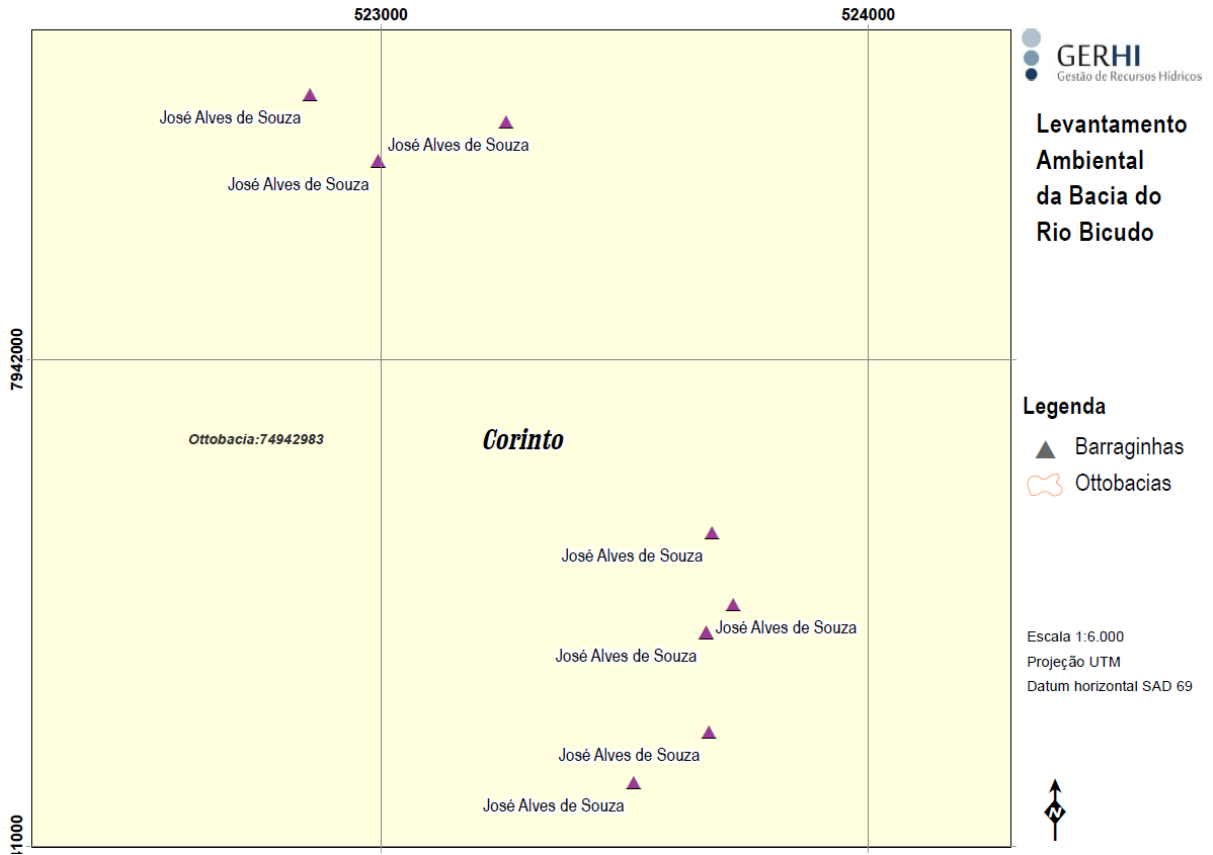
Município	Curso d'água	Coordenadas UTM	
Corinto	Ribeirão Santana	523679.00 m E	7941644.00 m S
Corinto	Ribeirão Santana	523723.00 m E	7941496.00 m S
Corinto	Ribeirão Santana	523667.00 m E	7941439.00 m S
Corinto	Ribeirão Santana	523673.00 m E	7941234.00 m S
Corinto	Ribeirão Santana	522994.00 m E	7942407.00 m S
Corinto	Ribeirão Santana	523256.00 m E	7942488.00 m S
Corinto	Ribeirão Santana	523518.00 m E	7941130.00 m S
Corinto	Ribeirão Santana	522854.00 m E	7942544.00 m S

- Imagem do Google Earth



Figura 78: Identificação das barraginhas / Coordenadas UTM da Sede da Propriedade –  
Longitude: 523204.00 m E e Latitude: 7941856.00 m S

- Desenho de localização





## K.9 Propriedade de Manoel Alves Coelho / Fazenda Pequiseiro

- Registro Fotográfico



Fotos 82: Propriedade de Manoel Alves Coelho



- Tabela com as coordenadas de localização das barraginhas

Tabela 89: Coordenadas das barraginhas da propriedade de Manoel Alves Coelho

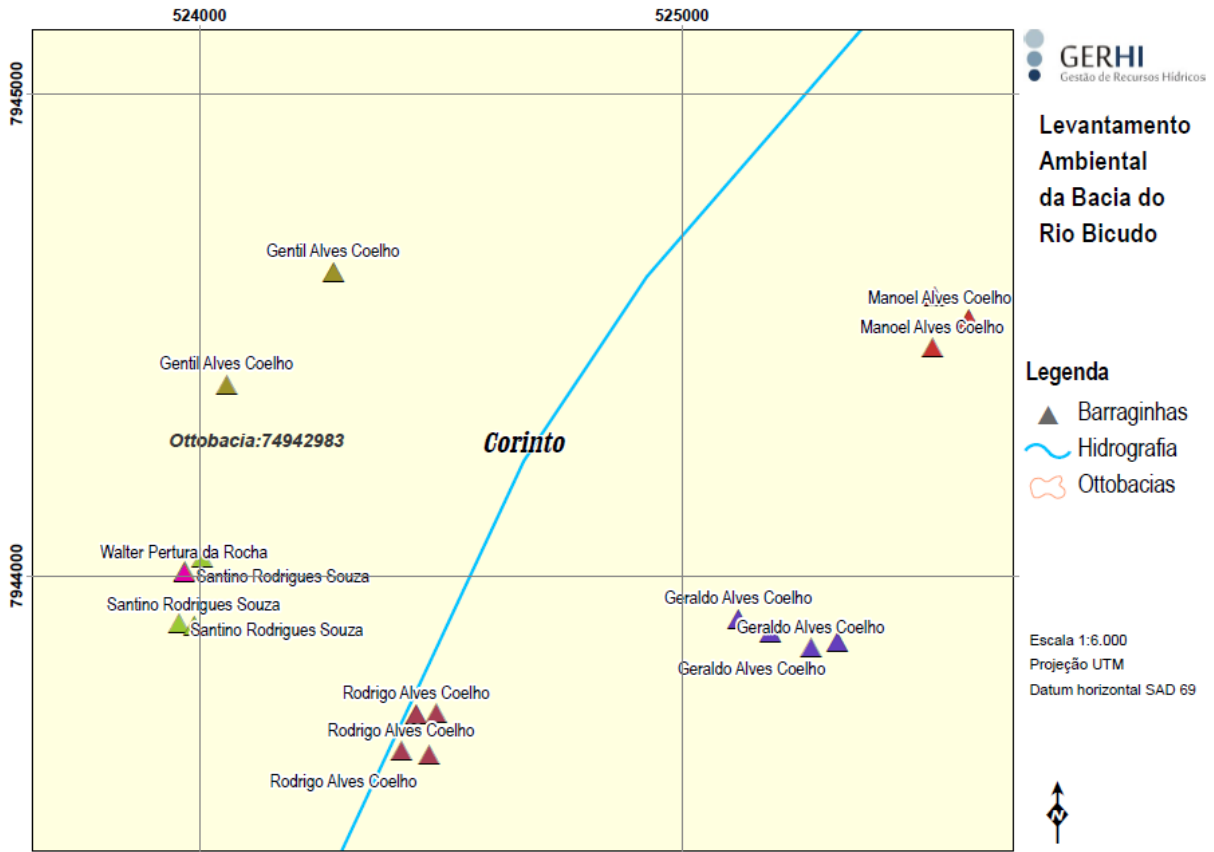
Município	Curso d'água	Coordenadas UTM	
Corinto	Ribeirão Santana	525523.00 m E	7944580.00 m S
Corinto	Ribeirão Santana	525518.00 m E	7944473.00 m S
Corinto	Ribeirão Santana	525593.00 m E	7944533.00 m S

- Imagem do Google Earth



Figura 79: Identificação das barraginhas / Coordenadas UTM Sede da Propriedade –  
Longitude: 524899.00 m E e Latitude: 7944330.00 m S

▪ Desenho de localização





## K.10 Propriedade de Rodrigo Alves Coelho / Fazenda Santana do Ribeirão

- Registro Fotográfico



Fotos 83: Propriedade de Rodrigo Alves Coelho



- Tabela com as coordenadas de localização das barraginhas

Tabela 90: Coordenadas das barraginhas da propriedade de Rodrigo Alves Coelho

Município	Curso d'água	Coordenadas UTM	
Corinto	Ribeirão Santana	524490.00 m E	7943715.00 m S
Corinto	Ribeirão Santana	524449.00 m E	7943714.00 m S
Corinto	Ribeirão Santana	524475.00 m E	7943629.00 m S
Corinto	Ribeirão Santana	524418.00 m E	7943637.00 m S

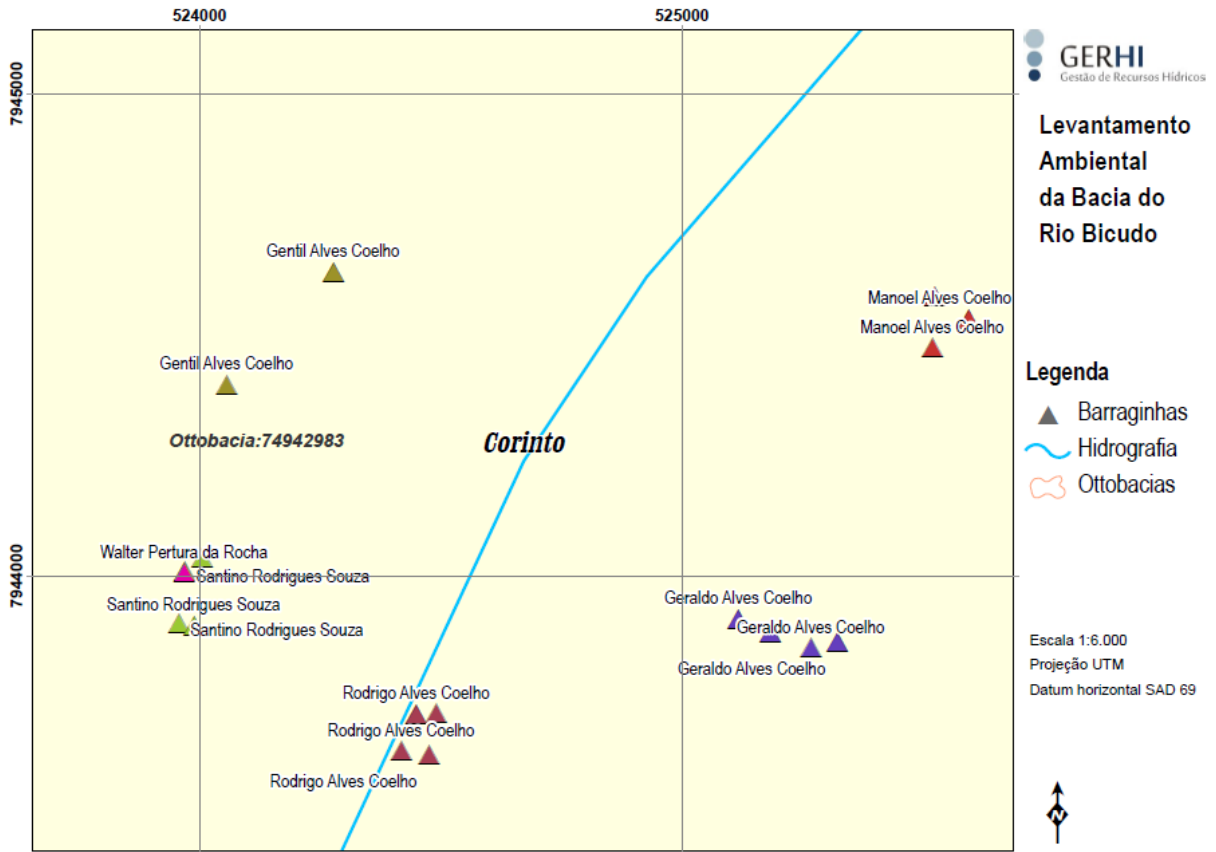
- Imagem do Google Earth



Figura 80: Identificação das barraginhas / Coordenadas UTM da Sede da Propriedade –

Longitude: 524713.00 m E e Latitude: 7943987.00 m S

▪ Desenho de localização





## K.11 Propriedade de Santino Rodrigues Souza / Fazenda Santana do Ribeirão

- Registro Fotográfico



Fotos 84: Propriedade de Santino Rodrigues Souza



- Tabela com as coordenadas de localização das barraginhas

Tabela 91: Coordenadas das barraginhas da Propriedade de Santino Rodrigues Souza

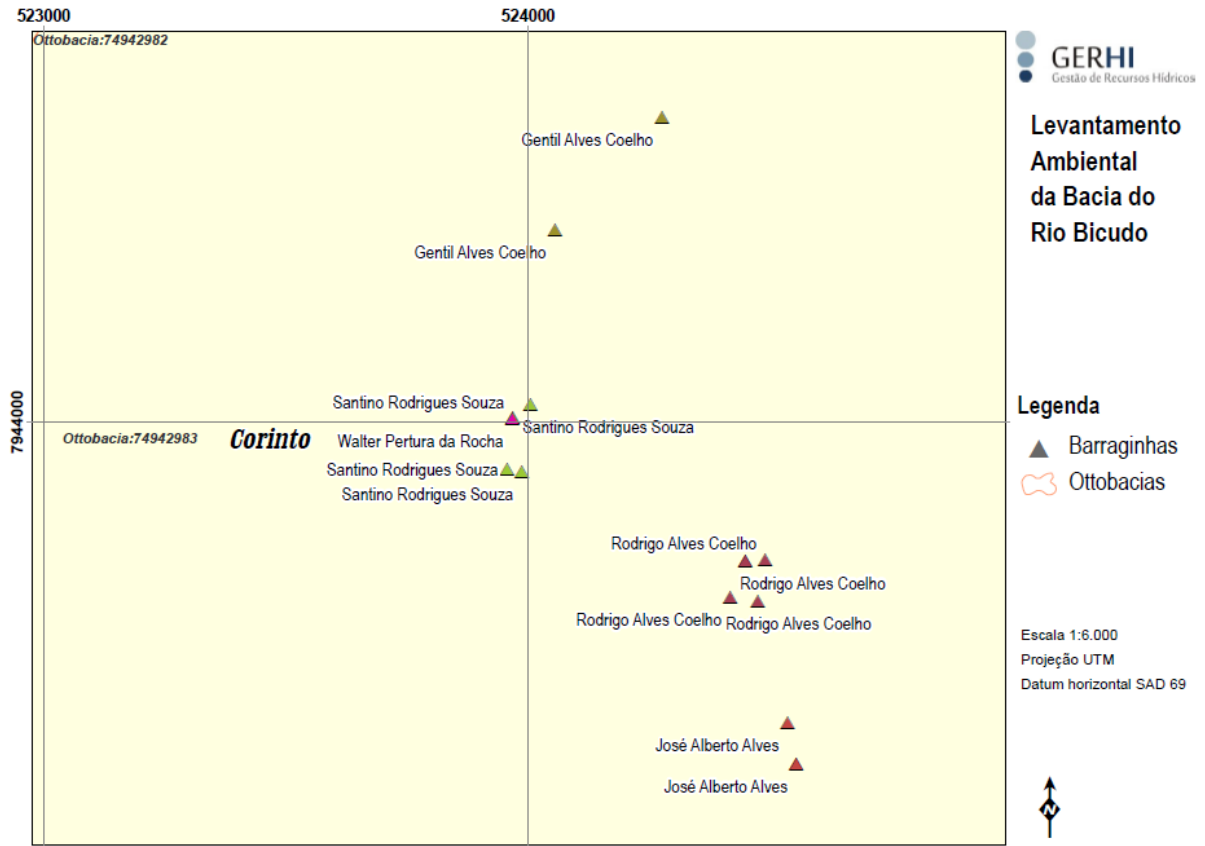
Município	Curso d'água	Coordenadas UTM	
Corinto	Ribeirão Santana	523957.00 m E	7943902.00 m S
Corinto	Ribeirão Santana	523988.00 m E	7943897.00 m S
Corinto	Ribeirão Santana	524005.00 m E	7944036.00 m S
Corinto	Ribeirão Santana	523969.00 m E	7944010.00 m S

- Imagem do Google Earth



Figura 81: Identificação das barraginhas / Coordenadas UTM da Sede da Propriedade –  
Longitude: 524258.00 m E e Latitude: 7943715.00 m S

▪ Desenho de localização





## K.12 Propriedade de Walter Pereira da Rocha / Fazenda Ribeirão

- Registro Fotográfico



Fotos 85: Propriedade de Walter Pereira da Rocha (Waltin)



- Tabela com as coordenadas de localização das barraginhas

Tabela 92: Coordenadas das barraginhas da propriedade de Walter Pereira da Rocha

Município	Curso d'água	Coordenadas UTM	
Corinto	Ribeirão Santana	523968.00 m E	7944007.00 m S
Corinto	Ribeirão Santana	524345.00 m E	7946404.00 m E
Corinto	Ribeirão Santana	524475.00 m E	7946483.00 m S

- Imagem do Google Earth

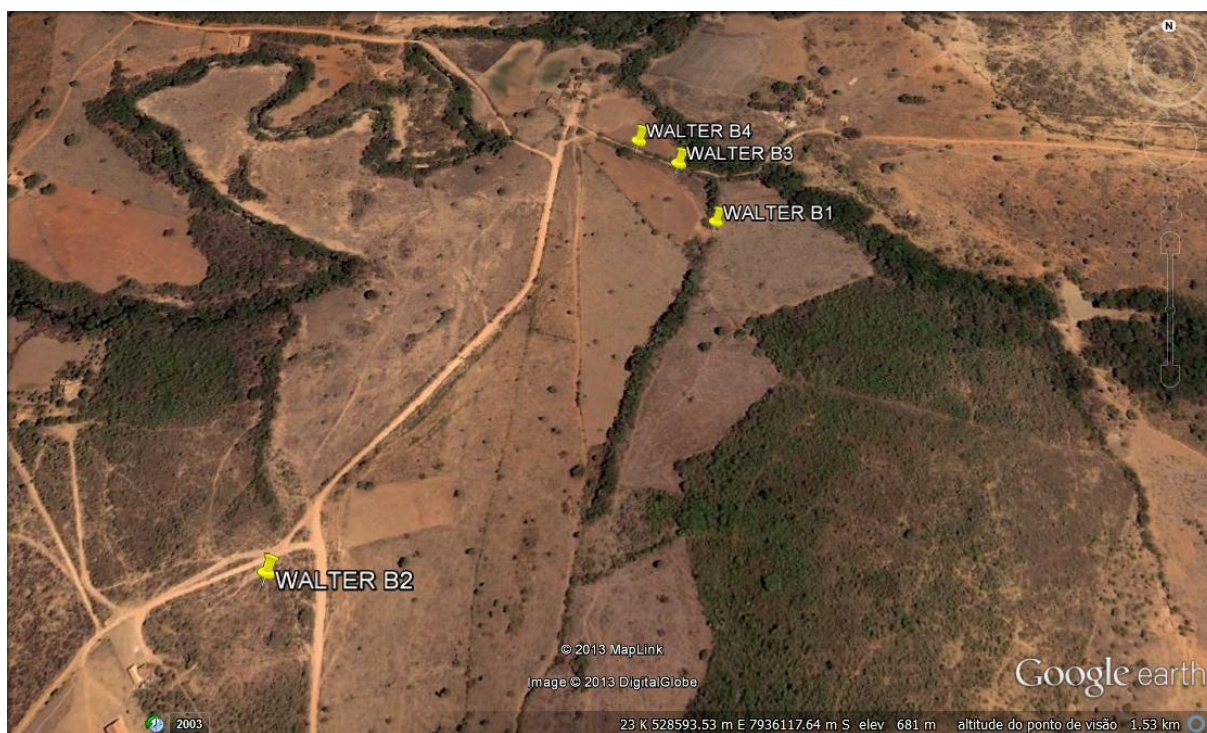
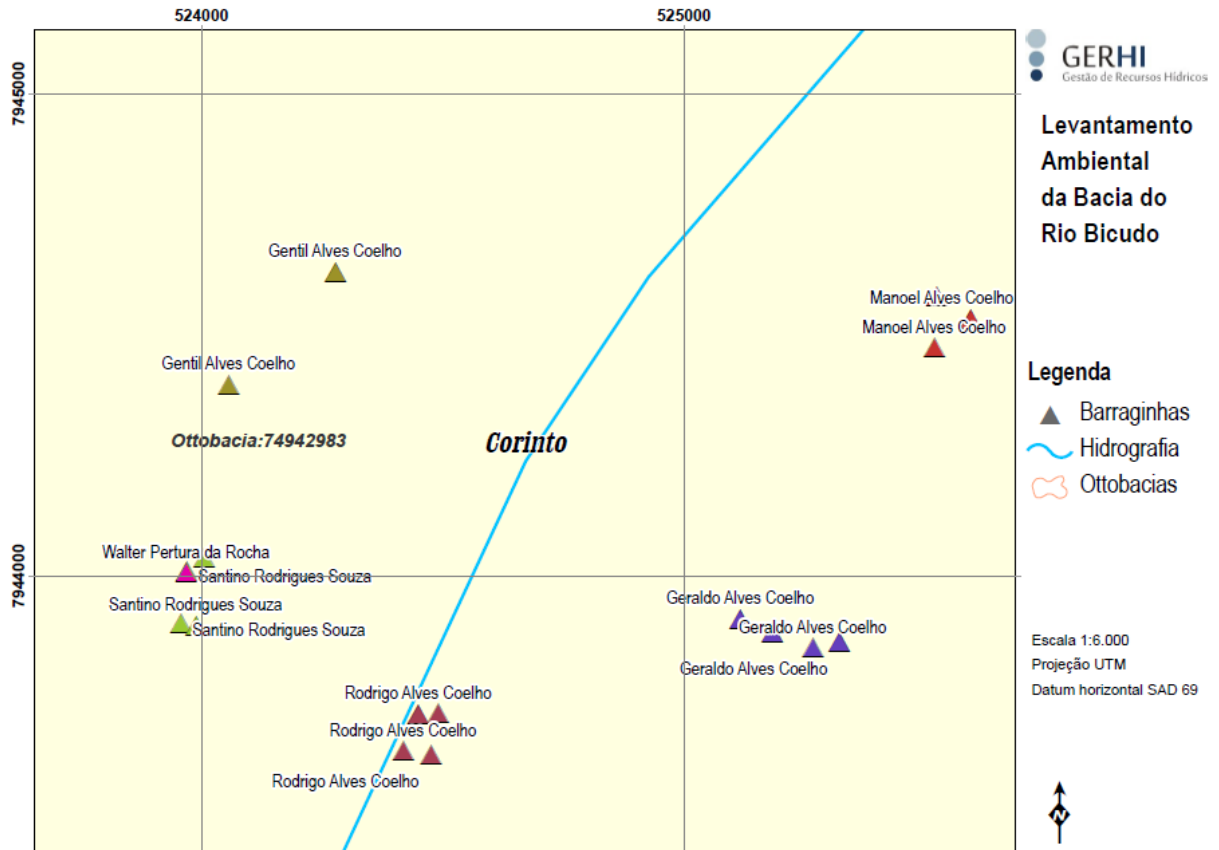


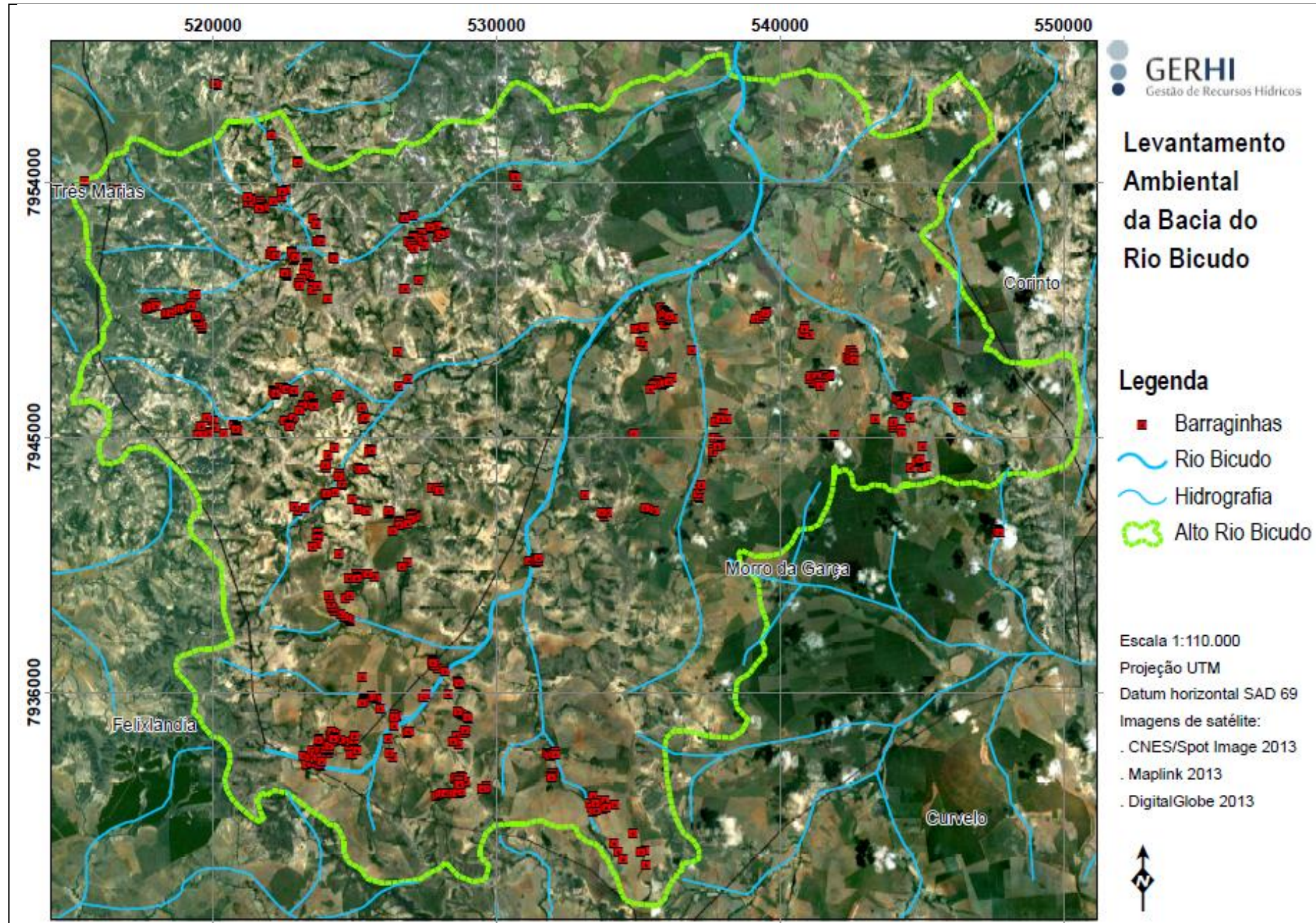
Figura 82: Identificação das barraginhas / Coordenadas UTM da Sede da Propriedade –  
Longitude: 524048.00 m E e Latitude: 7947055.00 m S

▪ Desenho de localização



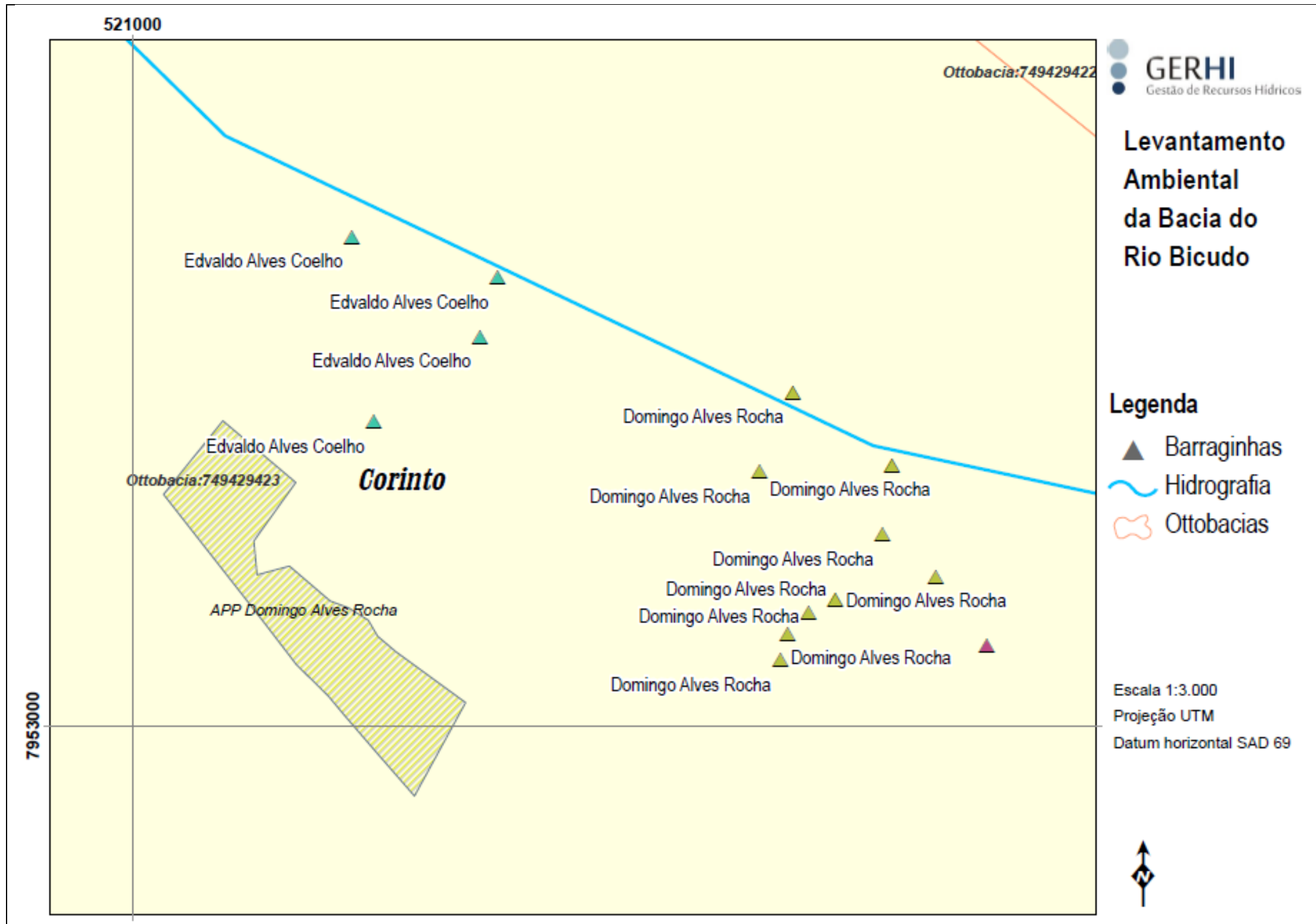


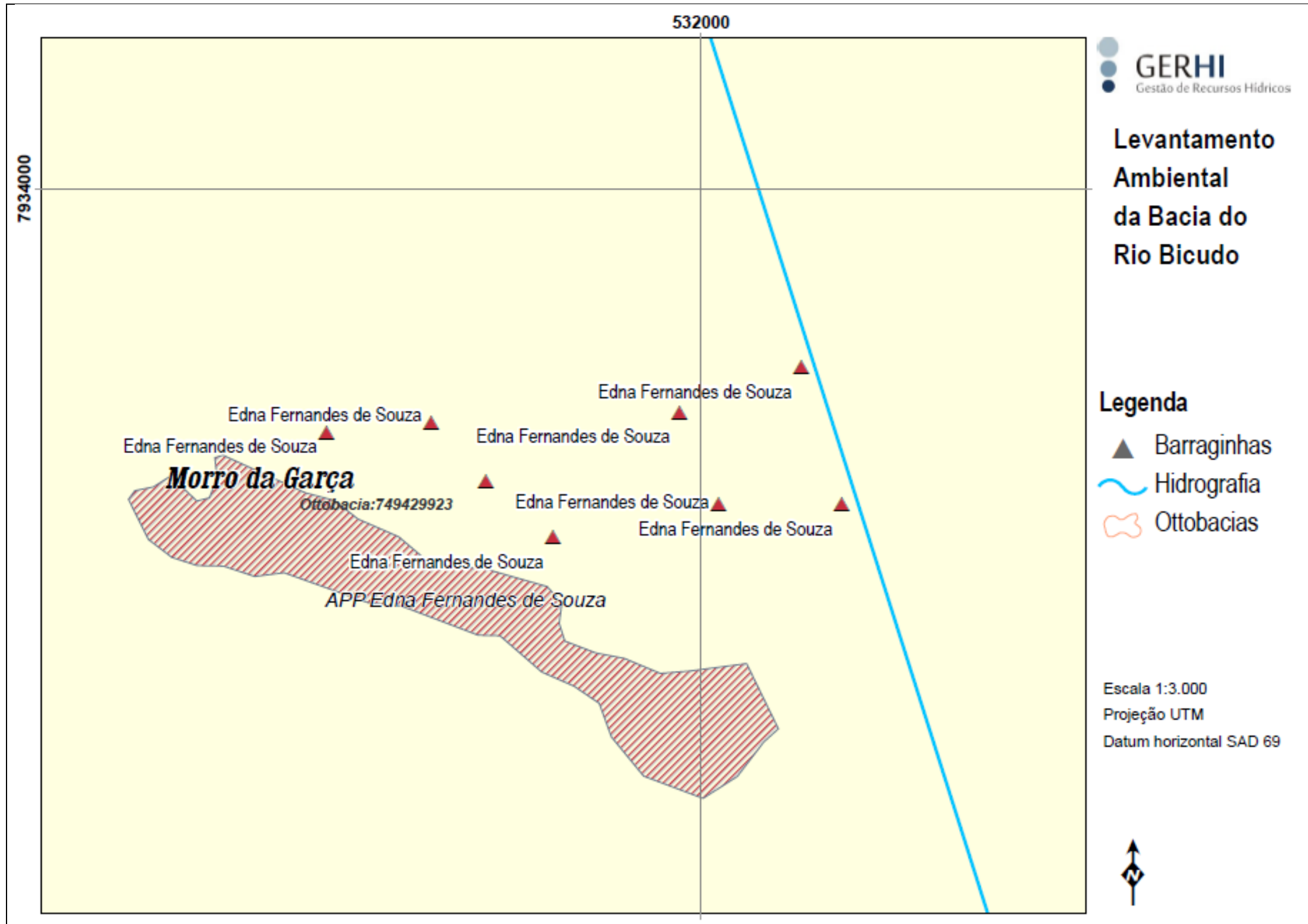
**Anexo III – Mapeamento das barraginhas**

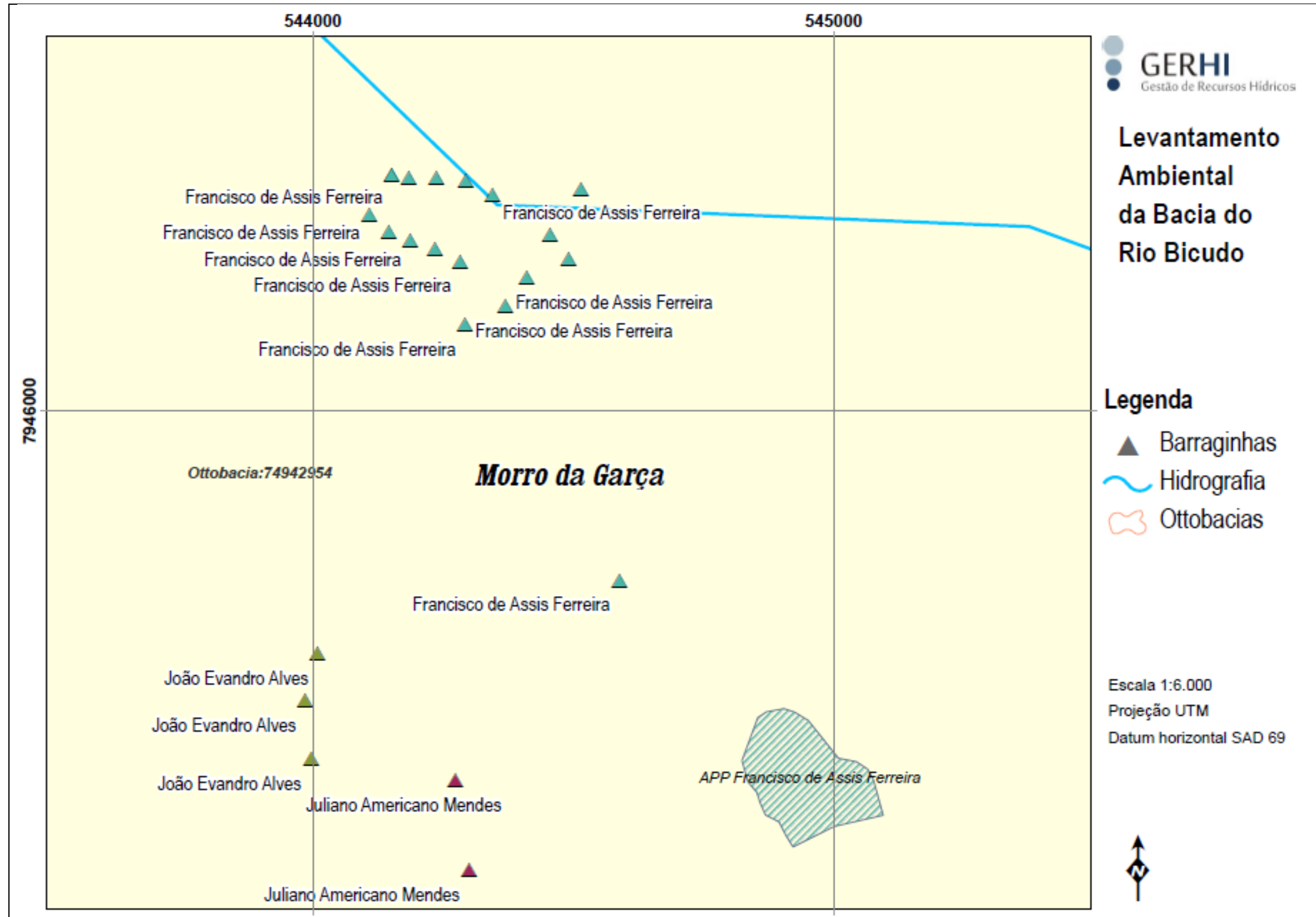




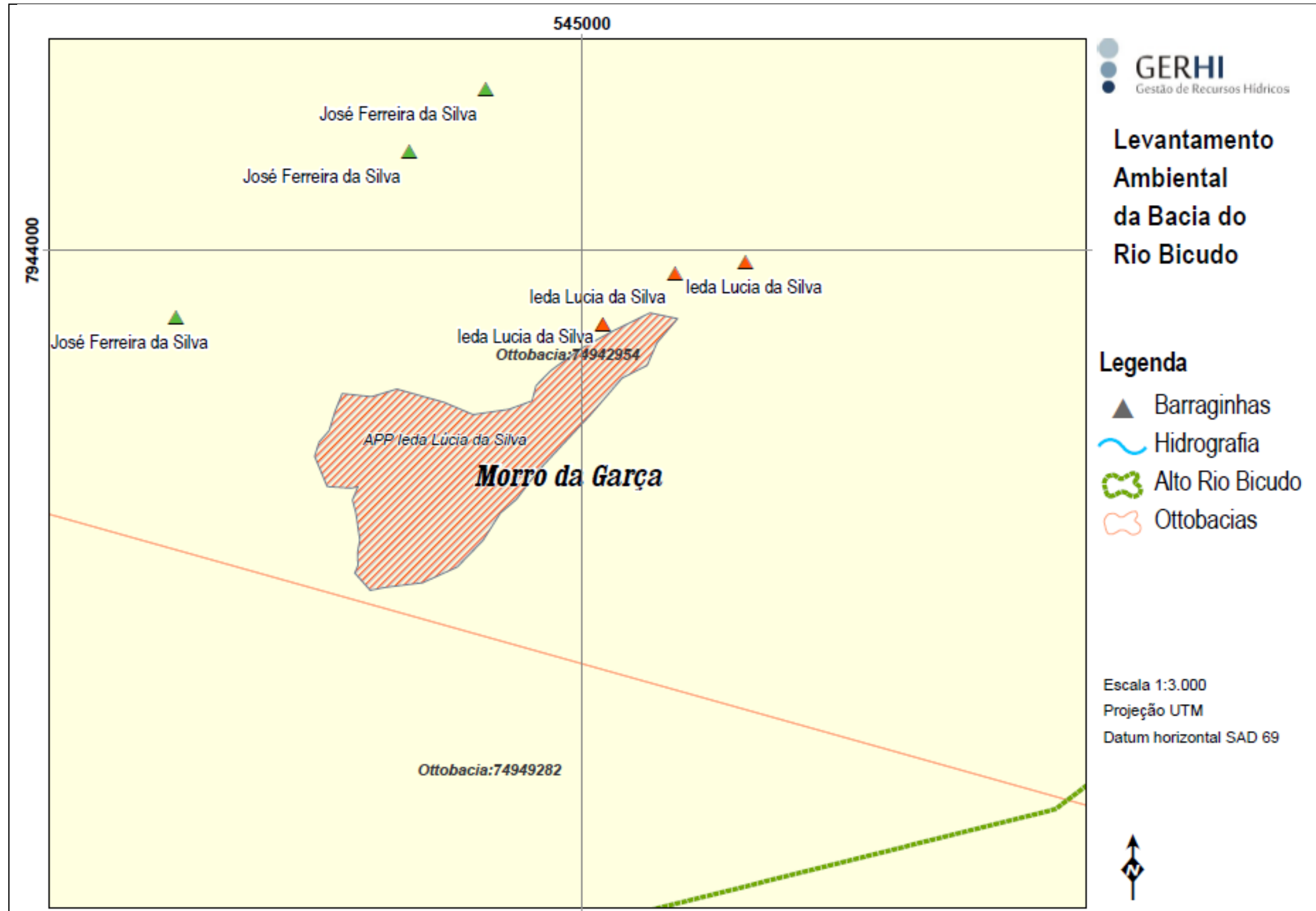
**Anexo IV – Mapeamento das APPs**











### Levantamento Ambiental da Bacia do Rio Bicudo

- Legenda**
- ▲ Barraginhas
  - ~ Hidrografia
  - ⋯ Alto Rio Bicudo
  - Ottobacias

Escala 1:3.000  
Projeção UTM  
Datum horizontal SAD 69



