



PLATAFORMA SIGA RIO DAS VELHAS

RELATÓRIO DO MÓDULO ADMIN

**ATO CONVOCATÓRIO Nº 006/2016
CONTRATO DE GESTÃO IGAM Nº 002/IGAM/2012
08/2017**





PLATAFORMA SIGA RIO DAS VELHAS

RELATÓRIO DO MÓDULO ADMIN

**ATO CONVOCATÓRIO Nº 006/2016
CONTRATO DE GESTÃO IGAM Nº 002/IGAM/2012
08/2017**





1.0	11/08/2017	Versão Inicial			
Revisão	Data	Descrição Breve	Ass. do Autor	Ass. do Superior	Ass. de Aprovação

PLATAFORMA SIGA RIO DAS VELHAS

RELATÓRIO DO MÓDULO ADMIN

Elaborado por: K2 Sistemas	Supervisionado por:		
Aprovado por:	Revisão	Finalidade	Data
	1	3	11/08/2017
Legenda Finalidade [1] Para Informação [2] Para Comentário [3] Para Aprovação			



K2FS Sistemas e Projetos Ltda.

Av. Rio Branco 26, Sobreloja 20090-001, Centro

Rio de Janeiro, RJ

Telefone: 21-2239-1190 – k2@k2sistemas.com.br



Apresentação do Trabalho

O presente documento “RELATÓRIO DO MÓDULO ADMIN” contém as informações relacionadas as entregas do nono mês referente ao módulo admin.

O módulo Admin é o responsável pelo controle dos processos do SIGA Rio das Velhas, gerenciando os usuários a partir da definição de perfis de acesso. Os diferentes perfis de acessos serão associados aos usuários do sistema, liberando o acesso e as funcionalidades de acordo com a Política de Acesso definida pela AGB de forma a garantir a integridade das informações. Indicarão quais serão as funcionalidades, o nível de acesso do usuário dentro de cada módulo.



Índice Analítico

1) Introdução	7
2) Publicação	7
3) Área restrita	7
4) Gestão de Perfis	10
4.1) AGB-ADM	10
4.2) AGB-STAFF	10
4.3) Público Interessado e Público Geral	10
5) Gestão de Usuários	11
6) Gestão do SIPLAN	14
7) Gestão das Outorgas / Portarias	17
7.1) Concessão e Renovação	18
7.2) Cancelamento	20
7.3) Retificação	21
7.4) Shapefile	21
8) Gestão de Mapas e Camadas (VelhasMap)	22



Lista de Figuras

1) Introdução	7
2) Publicação	7
3) Área restrita	7
4) Gestão de Perfis	10
4.1) AGB-ADM	10
4.2) AGB-STAFF	10
4.3) Público Interessado e Público Geral	10
5) Gestão de Usuários	11
6) Gestão do SIPLAN	14
7) Gestão das Outorgas / Portarias	17
7.1) Concessão e Renovação	18
7.2) Cancelamento	20
7.3) Retificação	21
7.4) Shapefile	21
8) Gestão de Mapas e Camadas (VelhasMap)	22

Módulo ADMIN

1) Introdução

Na sequência do desenvolvimento do projeto da construção da plataforma SIGA Rio das Velhas, a nona etapa consistiu na construção e configuração do módulo Admin, conforme previsto no cronograma físico-financeiro e no item 6.8.4 do Termo de Referência.

2) Publicação

A plataforma SIGA Rio das Velhas, publicada no domínio de internet <http://sigahvelhas.org.br>, tem como um de seus componentes o Módulo Admin, cuja função é gerenciar o acesso dos usuários aos módulos SIPLAN e VelhasMap, a partir dos perfis e permissões de acesso definidos na Política de Acesso da AGB.



Figura 1 – Página principal SIGA Rio das Velhas

3) Área restrita

As informações dos módulos SIPLAN e VelhasMap são de acesso livre ao público, tendo sido criada uma Área Restrita cujo acesso é limitado a um conjunto de usuários com atribuições de gerenciamento do sistema, contendo funcionalidades

referentes ao processo de gestão das informações, visando garantir a integridade das informações.

Para o acesso a estas funcionalidades localizadas na área restrita, é necessária autenticação com login e senha, mediante a ferramenta CMS.



Figura 2 – Link de acesso para a área restrita




Figura 3 - Página de autenticação da área restrita

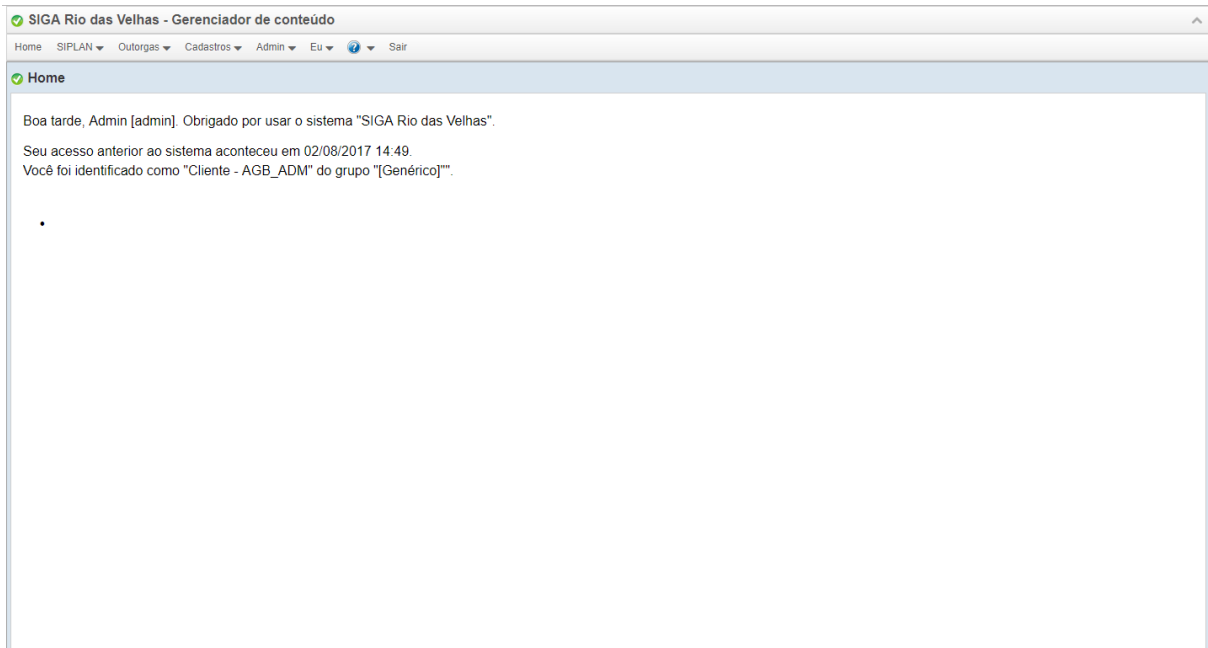


Figura 4 - Página principal da área restrita

VELHASMALP



DIGITE SEUS LOGIN E SENHA ABAIXO

- O campo "USUÁRIO/LOGIN" é obrigatório
- O campo "SENHA" é obrigatório

USUÁRIO/LOGIN

SENHA

ESGUECI USUÁRIO/SENHA

Figura 5 - Página de autenticação da área restrita do Velhas Map



VELHASMAP



Home Mapa Camadas Instituições Admin Minha conta Ajuda Sair

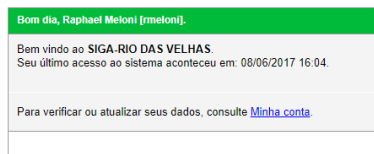


Figura 6 - Página principal da área restrita do Velhas Map

4) Gestão de Perfis

Foram criados os perfis AGB-ADM, AGB-STAFF e Público Interessado e Público Geral, no módulo ADMIN, com as seguintes autorizações para os mesmos:

4.1) AGB-ADM

Gestão de Usuários *

Gestão do SIPLAN (Categorias e Documentos) *

Gestão das Outorgas / Portarias *

Gestão de Mapas e Camadas *

* Observação: cada um dos itens será detalhado a posteriori.

4.2) AGB-STAFF

Gestão do SIPLAN (Categorias e Documentos)

Gestão das Outorgas / Portarias

Gestão de Mapas e Camadas

4.3) Público Interessado e Público Geral

Sem acesso a área restrita.



5) Gestão de Usuários

Para a área restrita do SIGA Rio das Velhas, foram criados os seguintes usuários e associados aos seguintes perfis:

Login	Perfil
admin	AGB-ADM
staff	AGB-STAFF

Para a área restrita do Velhas Map, foram criados os seguintes usuários e associados aos seguintes perfis:

Login	Perfil
adm	AGB-ADM
staff	AGB-STAFF

O módulo Admin é responsável pela criação de usuários e definição dos respectivos perfis associados. Para acessar a gestão de usuários navegue no menu em destaque.

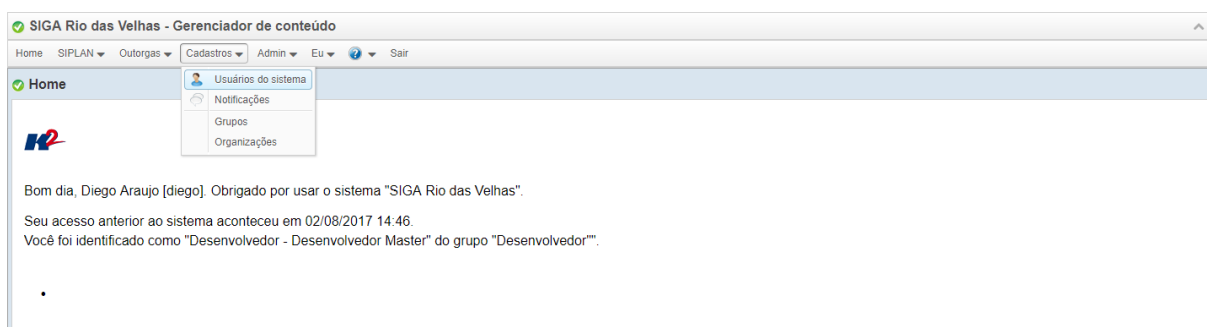


Figura 7 - Menu de acesso a gestão de usuários



SIGA Rio das Velhas - Gerenciador de conteúdo

Home SIPLAN Outorgas Cadastros Admin Eu Sair

Usuários do sistema

Opções Cód/Usuário/Nome/...

Cód.	Autenticação	Usuário	Nome	Tipo	Perfil	Grupo	Organização	Status
10	riodasvelhas	admin	Admin	Cliente	Cliente - AGB_ADM	[Genérico]	[Outra]	Ativo
1	riodasvelhas	carlo	Carlo Calcines	Desenvolvedor	Desenvolvedor - Desenvolvedor Master	Desenvolvedor	K2 Sistemas [02.445.557/0001-61]	Ativo
13	riodasvelhas	comite	Comite	Cliente	Cliente - Comitê da Bacia	[Genérico]	[Outra]	Ativo
4	riodasvelhas	diego	Diego Araujo	Desenvolvedor	Desenvolvedor - Desenvolvedor Master	Desenvolvedor	K2 Sistemas [02.445.557/0001-61]	Ativo
6	riodasvelhas	outra	Exemplo Outra Organizacao	Desenvolvedor	Desenvolvedor - Desenvolvedor Master	Desenvolvedor	[Outra]	Ativo
2	riodasvelhas	flavio	Flavio Tavares	Desenvolvedor	Desenvolvedor - Desenvolvedor Master	Desenvolvedor	K2 Sistemas [02.445.557/0001-61]	Ativo
12	riodasvelhas	governo	Governo	Cliente	Cliente - Órgãos do Governo	[Genérico]	[Outra]	Ativo
9	riodasvelhas	janis	Janis	Desenvolvedor	Desenvolvedor - Desenvolvedor Master	Desenvolvedor	K2 Sistemas [02.445.557/0001-61]	Ativo
5	usuarios.properties	cliente1	Nome do Cliente1	Cliente	Cliente - AGB_ADM	Cliente	K2 Sistemas [02.445.557/0001-61]	Ativo
11	riodasvelhas	staff	Staff	Cliente	Cliente - AGB_STAFF	[Genérico]	[Outra]	Ativo
3	riodasvelhas	suporte	Suporte	Desenvolvedor	Desenvolvedor - Desenvolvedor Auxiliar	Desenvolvedor	K2 Sistemas [02.445.557/0001-61]	Ativo

Figura 8 - Página de gestão de usuários do sistema

Usuário do sistema - cód. 11

Identificação | Endereço | Outras informações

Usuário/Login: Modo autenticação: riodasvelhas
Criado em: 02/08/2017 14:42 Último acesso: 02/08/2017 14:51
Último aviso personalizado enviado:

Nome:	<input type="text" value="Staff"/>
Status:	<input type="text" value="Ativo"/>
Tipo:	<input type="text" value="Cliente"/>
Perfil:	<input type="text" value="Cliente - AGB_STAFF"/>
Grupo:	<input type="text" value="[Genérico]"/>
Organização:	<input type="text" value="[Outra]"/> <input type="text" value="AGB"/>
Email:	<input type="text" value="staff@teste.com.br"/>
Data de nascimento:	<input type="text"/>
Telefone:	<input type="text"/> - <input type="text"/>
Celular:	<input type="text"/> - <input type="text"/>
IP's autorizados:	<input type="text"/> (Controle de IPs desativado.)
Erros de login:	<input type="text" value="0"/>

Expirar Senha Trocar Senha

Figura 9 - Página da gestão do usuário

O atributo Perfil (destacado) é que define a quais funcionalidades o usuário terá permissão de acesso.

6) Gestão do SIPLAN

Para a gestão (cadastro, edição e remoção) de documentos no módulo SIPLAN é necessário acessar a área administrativa restrita aos usuários autorizados, mediante autenticação com login e senha para acesso a ferramenta CMS.

The screenshot shows the SIGA RiodasVelhas website interface. On the left is a dark blue sidebar with navigation links: INÍCIO, VELHAS_MAP, SIPLAN, and CONTATO. The SIPLAN link is highlighted with a red rectangular box. The main content area features a map of Rio das Velhas, two photographs of the river (one showing a waterfall, the other a wide river view), and descriptive text. At the bottom of the page, there is a footer with logos for 'Realização CBH Rio das Velhas' and 'Apoio AGENCIA peixe VIVO', and the text 'Produzido por: K2 Sistemas'.

Figura 10 – Link de acesso para a ferramenta CMS



The screenshot shows the login page for the CMS. It features the SIGA RiodasVelhas logo on the left. On the right, there is a section titled 'Faça seu login abaixo:' containing two input fields: 'Digite seu login...' and 'Digite sua senha...'. Below these fields is a link that says 'Esqueci minha senha'. At the bottom of the login section is a blue button labeled 'ENTRAR'.



Figura 11 – Página de login do CMS



Para realizar a gestão das categorias selecione no menu (destacado) qual nível de categoria deverá ser tratado.

The screenshot shows the user interface of the SIGA Rio das Velhas - Gerenciador de conteúdo. The top navigation bar includes 'Home', 'Relatórios', 'SIPLAN', 'Controle de projetos', 'Cadastros', 'Admin', 'Eu', and 'Sair'. A dropdown menu is open under 'SIPLAN', showing 'Publicações', 'Categorias nível 1', 'Categorias nível 2', 'Categorias nível 3' (highlighted), and 'Categorias nível 4'. Below the menu, a welcome message reads: 'Bom dia, Diego Araujo [diego]. Obrigado por usar o sistema "SIGA Rio das Velhas". Seu acesso anterior ao sistema aconteceu em 04/05/2017 11:13. Você foi identificado como "Matriz - Máster da Matriz" do grupo "Matriz" e da organização "K2 Sistemas [02.445.557/0001-61]"'. A section titled 'O quê você deseja fazer?' contains two links: 'Consultar se existem alertas para mim' and 'Cadastrar usuários...'.

Figura 12 – Acesso a gestão das Categorias de Nível 3

The screenshot shows the 'Categorias nível 3' management page. It features a table with columns for 'Ordem', 'Categoria Nível 1', 'Categoria Nível 2', and 'Categoria Nível 3'. A pagination control shows 'Opções', '<<', '<', '1 / 2', '>', and '>>'. The table contains the following data:

Ordem	Categoria Nível 1	Categoria Nível 2	Categoria Nível 3
4	Mapas	UTE	Águas da Moeda
3	Mapas	UTE	Águas do Gandarela
3	Mapas	Bacia	Análise Integrada
6	Mapas	Bacia	Aplicação dos Instrumentos de Gestão
1	Relatórios	Parciais	Bacia Rio das Velhas
1	Mapas	Bacia	Caracterização
11	Mapas	UTE	Carste
2	Mapas	Bacia	Diagnóstico
2	Relatórios	Parciais	Diagnóstico Específico das UTEs
23	Mapas	UTE	Guacuí
12	Mapas	UTE	Jabo/Baldim
1	Mapas	UTE	Nascentes
14	Mapas	UTE	Peixe Bravo
5	Mapas	Bacia	Plano de Ações
1	Relatórios	Finais	Plano de Ações
2	Relatórios	Finais	Plano Diretor Consolidado

Figura 13 – Lista das Categorias de Nível 3

SIGA Rio das Velhas - Gerenciador de conteúdo

Home Relatórios SIPLAN Controle de projetos Cadastros Admin Eu Sair

Categorias nível 3

Opções << < 1 / 2 > >>

Ordem	Categoria Nível 1	Categoria Nível 2	Categoria Nível 3
4	Mapas	UTE	Águas da Moeda
3	Mapas	UTE	Águas do Gandarela
3	Mapas	Bacia	Análise Integrada
6	Mapas	Bacia	Aplicação dos Instrumentos de G
1	Relatórios	Parciais	Bacia Rio das Velhas
1	Mapas	Bacia	Caracterização
11	Mapas	UTE	Carste
2	Mapas	Bacia	Diagnóstico
2	Relatórios	Parciais	Diagnóstico Específico das UTEs
23	Mapas	UTE	Guacuí
12	Mapas	UTE	Jabo/Baldim
1	Mapas	UTE	Nascentes
14	Mapas	UTE	Peixe Bravo
5	Mapas	Bacia	Plano de Ações
1	Relatórios	Finais	Plano de Ações
2	Relatórios	Finais	Plano Diretor Consolidado

✓ Categoria nível 3 - Adicionando...

Categoria Nível 1: Mapas

Categoria Nível 2: UTE

Categoria Nível 3: Nova Categoria

Ordem:

Salvar Cancelar

Figura 14 – Cadastro de uma nova Categoria de Nível 3

SIGA Rio das Velhas - Gerenciador de conteúdo

Home Relatórios SIPLAN Controle de projetos Cadastros Admin Eu Sair

Categorias nível 3

Publicações

Categorias nível 1

Categorias nível 2

Categorias nível 3

Categorias nível 4

Nível 3

Opções << < 1 / 2 > >>

Ordem	Categoria Nível 1	Ca	Nível 3
4	Mapas	UTE	Águas da Moeda
3	Mapas	UTE	Águas do Gandarela
3	Mapas	Bacia	Análise Integrada
6	Mapas	Bacia	Aplicação dos Instrumentos de Gestão
1	Relatórios	Parciais	Bacia Rio das Velhas
1	Mapas	Bacia	Caracterização
11	Mapas	UTE	Carste
2	Mapas	Bacia	Diagnóstico
2	Relatórios	Parciais	Diagnóstico Específico das UTEs
23	Mapas	UTE	Guacuí
12	Mapas	UTE	Jabo/Baldim
1	Mapas	UTE	Nascentes
14	Mapas	UTE	Peixe Bravo
5	Mapas	Bacia	Plano de Ações
1	Relatórios	Finais	Plano de Ações
2	Relatórios	Finais	Plano Diretor Consolidado

Figura 15 – Acesso a gestão dos Documentos

SIGA Rio das Velhas - Gerenciador de conteúdo

Home Relatórios SIPLAN Cadastros Admin Eu Sair

Publicações

Opções << 1 / 16 >>

Ordem	Categoria Nível 1	Categoria Nível 2	Categoria Nível 3	Categoria Nível 4	Publicação	Ano
1	Mapas	Bacia	Análise Integrada		Agenda Azul - Aspectos Quantitativos e Qualitativos e Percepção Populacional	2015
2	Mapas	Bacia	Análise Integrada		Agenda Cinza - Mineração	2015
3	Mapas	Bacia	Análise Integrada		Agenda Laranja - Agropecuária	2015
4	Mapas	Bacia	Análise Integrada		Agenda Marrom - Urbanização	2015
5	Mapas	Bacia	Análise Integrada		Agenda Verde - Espaços Territoriais Especialmente Protegidos	2015
1	Mapas	UTE	Águas do Gandarela		Áreas com Risco de Inundação e Alagamento	2015
1	Mapas	UTE	Águas da Moeda		Áreas com Risco de Inundação e Alagamento	2015
1	Mapas	UTE	Ribeirão Caeté/Sabará		Áreas com Risco de Inundação e Alagamento	2015
1	Mapas	UTE	Ribeirão Arrudas		Áreas com Risco de Inundação e Alagamento	2015
1	Mapas	UTE	Ribeirão Onça		Áreas com Risco de Inundação e Alagamento	2015
1	Mapas	UTE	Poderoso Vermelho		Áreas com Risco de Inundação e Alagamento	2015
1	Mapas	Bacia	Diagnóstico	Caracterização Biótica	Áreas Prioritárias para Conservação	2015
1	Mapas	UTE	Nascentes		Áreas Prioritárias para Conservação	2015
1	Mapas	UTE	Rio Itabirito		Áreas Prioritárias para Conservação	2015
2	Mapas	UTE	Águas do Gandarela		Áreas Prioritárias para Conservação	2015
2	Mapas	UTE	Águas da Moeda		Áreas Prioritárias para Conservação	2015
2	Mapas	UTE	Ribeirão Caeté/Sabará		Áreas Prioritárias para Conservação	2015
2	Mapas	UTE	Ribeirão Arrudas		Áreas Prioritárias para Conservação	2015

Figura 16 – Lista de documentos do plano diretor (primeira página)

SIGA Rio das Velhas - Gerenciador de conteúdo

Home Relatórios SIPLAN Cadastros Admin Eu Sair

Publicações

Publicação - cód. 82

Publicação: Agenda Azul - Aspectos Quantitativos e Qualitativos e Percepção Populacional

Categoria Nível 1: Mapas

Categoria Nível 2: Bacia

Categoria Nível 3: Análise Integrada

Categoria Nível 4:

Ano: 2015

Ordem: 1

Tags: Análise Integrada; Agenda azul; Aspectos Quantitativos e Qualitativos e Percepção Populacional

Arquivo já salvo: 5_Agenda_Azul.pdf [5.323.242 bytes]

Apagar arquivo já salvo

Arquivo novo: Substituir arquivo

Capa já salva: Plano.png [45.209 bytes]

Apagar capa já salva

Capa nova: Substituir capa

Salvar Cancelar

Figura 17 – Edição de documento no SIPLAN

7) Gestão das Outorgas / Portarias

O cadastro das outorgas do módulo SAO as outorgas concedidas na Bacia do Rio das Velhas, tendo a carga inicial do cadastro ocorrido da seguinte forma:

1. Importação das portarias, arquivos em Microsoft Word, contendo as atualizações (concessões, retificações e cancelamentos) das outorgas no período de 2001 até 2017
 - a. Identificação nas portarias do que é uma concessão, renovação, retificação e cancelamentos de outorgas

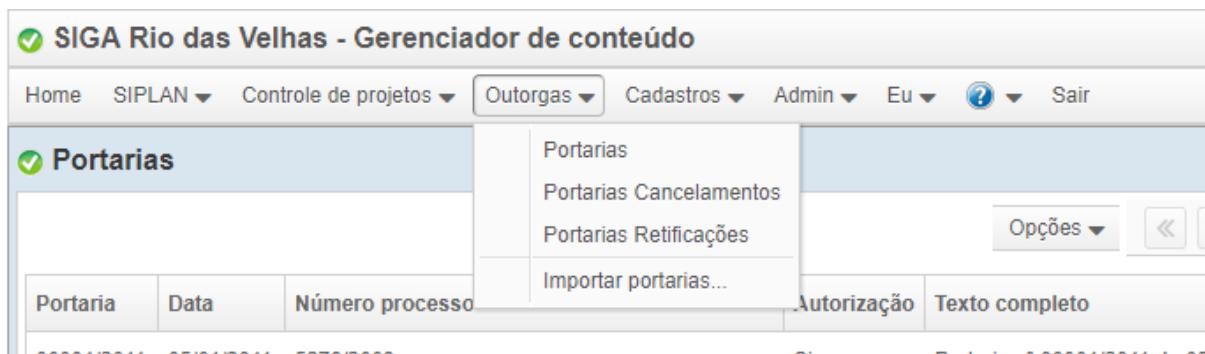


Figura 18 – Menu de opções do Cadastro de Outorgas

7.1) Concessão e Renovação

Para atualização das portarias foi definido um menu de operações com funcionalidades de upload e processamento dos arquivos.

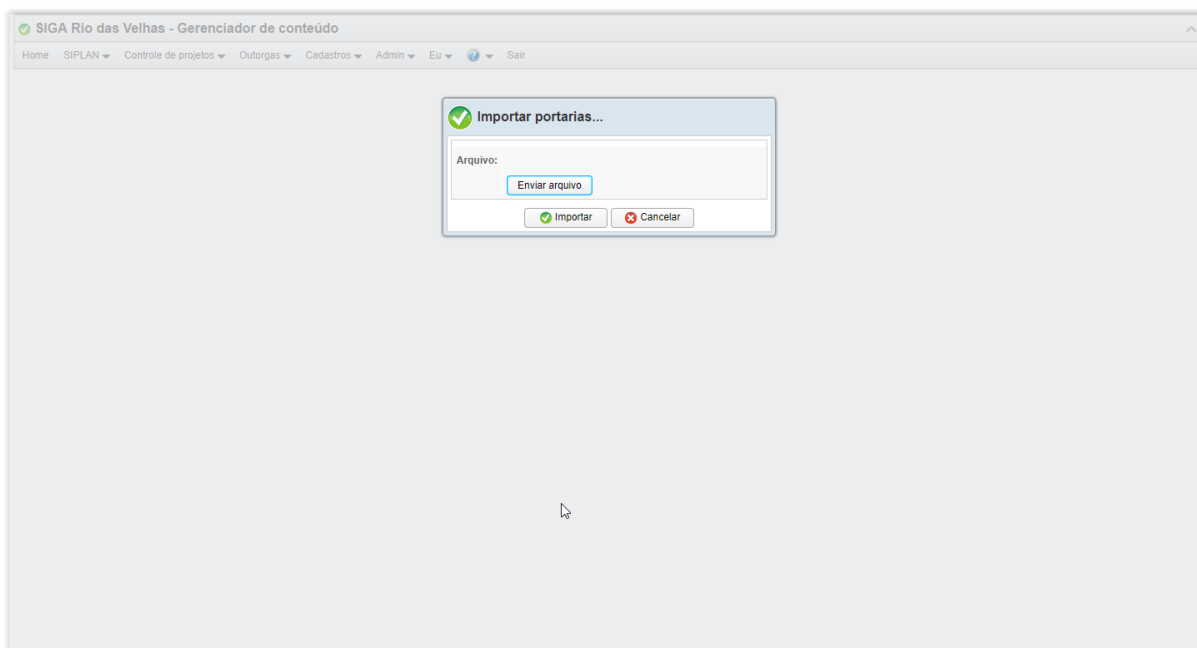


Figura 19 – Página de importação das portarias



O importador tratará todo o conteúdo do texto das portarias, colocando uma observação quando não for possível identificar partes do texto. Além disso, será possível realizar a gestão manual das informações ou até mesmo uma correção em algum dado discutível na importação. As retificações e cancelamentos são tratadas de outra forma, indicando se as mesmas foram analisadas e processadas.

Portaria	Data	Número processo	Autorização	Texto completo
00001/2011	05/01/2011	5276/2009	Sim	Portaria nº 00001/2011 de 05/01/2011. Autorização de direito de uso de águas públicas estaduais. Prc.05276/2009. Outorgante/Autorizante: Instituto Mineiro de Ges
00001/2012	02/01/2012	4870/2009	Sim	Portaria nº 00001/2012 de 02/01/2012. Autorização de direito de uso de águas públicas estaduais. Prc.04870/2009. Outorgante/Autorizante: Instituto Mineiro de Ges
00003/2012	02/01/2012	6062/2009	Sim	Portaria nº 00003/2012 de 02/01/2012. Autorização de direito de uso de águas públicas estaduais. Prc.06062/2009. Outorgante/Autorizante: Instituto Mineiro de Ges
00003/2013	07/01/2013	9527/2010 - Renovação da Portaria nº 01378/2005	Sim	Portaria nº 00003/2013 de 07/01/2013. Autorização de direito de uso de águas públicas estaduais. Prc.09527/2010 - Renovação da Portaria nº 01378/2005. Outorga
00003/2017	03/01/2017	16312/2015	Sim	Portaria nº 00003/2017 de 03/01/2017. Autorização de direito de uso de águas públicas estaduais. Prc. 16312/2015. Outorgante/Autorizante: Superintendente Regio
00004/2009	05/01/2009	4493/2008	Sim	Portaria nº 00004/2009 de 05/01/2009. Autorização de direito de uso de águas públicas estaduais. Prc.04493/2008. Outorgante/Autorizante: Instituto Mineiro de Ges
00004/2013	07/01/2013	6717/2010 - Renovação da Portaria 01201/2005	Sim	Portaria nº 00004/2013 de 07/01/2013. Autorização de direito de uso de águas públicas estaduais. Prc.06717/2010 - Renovação da Portaria 01201/2005. Outorgante
00004/2017	03/01/2017	10731/2013	Sim	Portaria nº 00004/2017 de 03/01/2017. Autorização de direito de uso de águas públicas estaduais. Prc. 10731/2013. Outorgante/Autorizante: Superintendente Regio
00005/2010	04/01/2010	0324/2007	Sim	Portaria nº 00005/2010 de 04/01/2010. Autorização de direito de uso de águas públicas estaduais. Prc.00324/2007. Outorgante/Autorizante: Instituto Mineiro de Ges
00005/2012	02/01/2012	8347/2009	Sim	Portaria nº 00005/2012 de 02/01/2012. Autorização de direito de uso de águas públicas estaduais. Prc.08347/2009. Outorgante/Autorizante: Instituto Mineiro de Ges
00005/2013	07/01/2013	6142/2009	Sim	Portaria nº 00005/2013 de 07/01/2013. Autorização de direito de uso de águas públicas estaduais. Prc.16142/2009. Outorgante/Autorizante: Instituto Mineiro de Ges
00005/2014	13/01/2014	7738/2011	Sim	Portaria nº 00005/2014 de 13/01/2014. Autorização de direito de uso de águas públicas estaduais. Prc.17738/2011. Outorgante/Autorizante: Superintendente de Reg
00006/2009	05/01/2009	9221/2008	Sim	Portaria nº 00006/2009 de 05/01/2009. Autorização de direito de uso de águas públicas estaduais. Prc.09221/2008. Outorgante/Autorizante: Instituto Mineiro de Ges
00006/2012	02/01/2012	8348/2009	Sim	Portaria nº 00006/2012 de 02/01/2012. Autorização de direito de uso de águas públicas estaduais. Prc.08348/2009. Outorgante/Autorizante: Instituto Mineiro de Ges
00006/2013	07/01/2013	6143/2009	Sim	Portaria nº 00006/2013 de 07/01/2013. Autorização de direito de uso de águas públicas estaduais. Prc.16143/2009. Outorgante/Autorizante: Instituto Mineiro de Ges
00006/2014	13/01/2014	4556/2011	Sim	Portaria nº 00006/2014 de 13/01/2014. Autorização de direito de uso de águas públicas estaduais. Prc.14556/2011. Outorgante/Autorizante: Superintendente de Reg
00007/2009	05/01/2009	9222/2008	Sim	Portaria nº 00007/2009 de 05/01/2009. Autorização de direito de uso de águas públicas estaduais. Prc.09222/2008. Outorgante/Autorizante: Instituto Mineiro de Ges

Figura 20 – Página do Cadastro das Outorgas

Portaria:	00003/2017	Data:	03/01/2017
Número processo:	16312/2015	Autorização outorga:	Sim
Outorgante:	Superintendente Regional de Meio	Requerente:	Eco Seivo Mineradora Comércio Im
CPF/CNPJ:	13563785/0001-52	Curso d'água:	Rio das Velhas
Bacia:	Rio das Velhas	UPGRH:	SF5
Fundamento:			
Localização:	Início: Lat. 18°06'36,10"S e Long. 44°29'12,25"W e Final: Lat. 18°06'29,18"S e Long. 44°29'25,05"W		
Latitude:	18°06'36,10"	Longitude:	44°29'12,25"
Vazão Texto:	(l/s): 10,48.		
Vazão (m³/h):	37,728	Vazão (l/s):	10,48
Finalidade:	Extração mineral, com o tempo de captação de 04:00 horas/dia. 21 dias/mês e 12 meses/ano e vol		
Município:	Corinto	Prazo:	Até 27/05/2019, a contar do dia 04/
Obrigação:	Respeitar as normas do Código de Águas e da Legislação de Meio Ambiente e Recursos Hídricos, I		
Responsável:	Superintendente Regional de Meio	Arquivo origem:	ptp04_01_2017_19130.doc
Portaria completa:	Portaria nº 00003/2017 de 03/01/2017. Autorização de direito de uso de águas públicas estaduais. Prc. 16312/2015. Outorgante/Autorizante: Superintendente Regional de Meio Ambiente da Central Metropolitana. Outorgado/Autorizatório: Eco Seivo Mineradora Comércio Importação e Exportação Ltda. CNPJ: 13.563.785/0001-52. Curso d'água: Rio das Velhas.		

Figura 21 – Página com os dados de uma portaria



Com a realização da importação de todos os arquivos foram cadastradas 4.192 (quatro mil cento e noventa e duas) portarias. Apesar das Portarias não terem um padrão definido para apresentação das informações da outorga, a estratégia adotada permitiu a leitura, a identificação e o tratamento das mesmas.

Foram importadas somente as portarias referentes às outorgas na Bacia do Rio das Velhas.

7.2) Cancelamento

The screenshot shows the 'SIGA Rio das Velhas - Gerenciador de conteúdo' interface. The main content area is titled 'Portarias Cancelamentos' and displays a table with the following columns: 'Analisado' and 'Portaria Cancelamento'. The table contains 18 rows of data, each representing a cancelled permit with details such as the status (e.g., 'Não'), the permit number, and the specific reason for cancellation.

Analisado	Portaria Cancelamento
Não	Obs: Todas as captações são realizadas durante 25 dias por mês, 21 horas por dia
Não	148799 1344 148799 143999 148799 143999 148799 148799 143999 148799 143999 148799
Não	53568 48384 53568 51840 53568 51840 53568 53568 51840 53568 51840 53568
Não	Anula-se o cancelamento da portaria nº 00924/2014 publicado dia 10/11/2015. Outorgado: Minerações Brasileiras Reunidas S.A – CNPJ: 33.417.445/0014-98 - a qual fica convalidada a Portaria nº 00924, publicada dia 29/05/2014 - Município: Itabira
Não	Cancela-se a Portaria de nº 703 publicada em 24/03/2004. Outorgado: Fazenda de Lazer Canto da Siriema Ltda. Município: Jaboticatubas.
Não	Cancela-se a pedido da Requerente o processo nº 00676 de 13/02/2006. Cooperativa Central dos Produtores Rurais de Minas Gerais LTDA – CNPJ: 17.249.111/0012-91 – Poço Tubular – Município: Sete Lagoas – MG.
Não	Cancela-se a pedido da Requerente o processo nº 00677 de 13/02/2006. Cooperativa Central dos Produtores Rurais de Minas Gerais LTDA – CNPJ: 17.249.111/0012-91 – Poço Tubular – Município: Sete Lagoas – MG.
Não	Cancela-se a pedido da Requerente o processo nº 00678 de 13/02/2006. Cooperativa Central dos Produtores Rurais de Minas Gerais LTDA – CNPJ: 17.249.111/0012-91 – Poço Tubular – Município: Sete Lagoas – MG.
Não	Cancela-se a pedido da Requerente o processo nº 04716 de 16/08/2006. Perobas Ltda – CNPJ: 25.935.040/0001-56 - Curso d'água: Ribeirão das Areias – Município: São José da Lapa – MG.
Não	Cancela-se a pedido da requerente, outorgas concedidas a Granja Resende S/A, através da Portaria 344/99, publicada em 23.10.99, de coordenadas geográficas de Lat. 18°56'02" e Long. 48°23'45" com vazão de 72 m³/h; Lat. 19°19'53" e Long. 48°23'45"
Não	Cancela-se a pedido da Requerente: Processo de nº 06068/2006 - Companhia de Saneamento de Minas Gerais – COPASA - MG. CNPJ: 17.281.106/0001-03 -Município:Vespasiano- MG.
Não	Cancela-se a pedido do empreendedor a portaria nº 01436 de 13/05/2011. Outorgado: Iveco Latin América Ltda. CNPJ: 01.844.555/0005-06. Curso d'água: Poço Tubular. Município: Sete Lagoas – MG.
Não	Cancela-se a pedido do empreendedor o processo nº 016031 do dia 24/10/2011. Requerente: Built Pneus Ltda – CNPJ: 07.025.371/0001-77. Curso d'água: Perfuração de Poço tubular. Município: Sete Lagoas – MG.
Não	Cancela-se a pedido do requerente a portaria nº 00088 de 15/01/2009. Outorgado: City Car Veículos Serviços e Mineração Ltda. CNPJ: 65.287.782/0001-28. Curso d'água: Córrego Boa Vista. Município: Taquaraçu de Minas - MG.
Não	Cancela-se a pedido do Requerente a portaria nº 00467 publicada dia 12/02/2010. Outorgado: Companhia de Saneamento de Minas Gerais – COPASA-MG – CNPJ: 17.281.106/0001-03- Curso d'água: Poço Tubular – Município: Vespasiano – MG.
Não	Cancela-se a pedido do Requerente a portaria nº 00972 publicada dia 26/10/2002. Outorgada: Vale S/A - CNPJ: 33.592.183/0001-54 - Curso d'água: Poço Tubular – Município: Santa Luzia – MG.
Não	Cancela-se a pedido do Requerente a portaria nº 01330 publicada dia 05/05/2011. Outorgada: Mineração Pedro Leopoldo Ltda – CNPJ: 04.007.986/0005-06 – Curso d'água: Poço Tubular – Motivo: Encerramento das atividades e recuperação da área

Figura 22 – Página de Cancelamentos

Da mesma forma, apenas os cancelamentos de outorgas referentes à Bacia do Rio das Velhas são importados.



7.3) Retificação

The screenshot shows the 'SIGA Rio das Velhas - Gerenciador de conteúdo' interface. The main content area is titled 'Portarias Retificações' and displays a table with the following columns: 'Analisado' and 'Portaria Retificação'. The table lists various water concessions with their respective rectification details, including publication dates, concessionaires, and specific technical parameters like flow rates and volumes.

Analisado	Portaria Retificação
Não	Portaria 695/2002. Publicada em 02.08.2002. Outorgado: Companhia Vale do Rio Doce - CVRD. - Mina de Gongo Soco. Onde se lê: Vazão Outorgada (m³/h): 250, leia-se: Vazão Outorgada (m³/h): 600 com tempo de bombeamento de 24 horas/dia.
Não	Portaria 708/04 publicada em 24.03.2004. Outorgado: FMC Química do Brasil Ltda. Onde se lê: vazão liberada: 6,0m³/h, leia-se: vazão liberada: 15 m³/h.
Não	Portaria 709/04 publicada em 24.03.2004. Outorgado: FMC Química do Brasil Ltda. Onde se lê: vazão liberada: 4,0m³/h, leia-se: vazão liberada: 4,5 m³/h.
Não	Portaria 710.2001 de 29.09.01. Outorgada: COPASA-MG. Município: Água Boa. Esta Portaria revoga a outorga concedida através da Portaria 60/93 de 01.09.93, do sistema de abastecimento de Água Boa, em virtude da mudança do ponto de captação.
Não	Portaria 714/2002 publicada em 13/08/2002. Outorgada: COPASA-MG. Município de Brumadinho. Onde se lê: Ponto de Captação: Lat. 20°10'16,2"S e Long. 44°14'17,1"W, leia-se: Ponto de Captação: Lat. 20°10'7,1" S e Long. 44°12'9,8"W
Não	Portaria 739/2001 de 05.10.01. Outorgado: COPASA-MG. Onde se lê Prazo: 05 (cinco) anos, leia-se Prazo: 20 (vinte) anos.
Não	Portaria 740/2001 de 05.10.01. Outorgado: COPASA -MG. Onde se lê Prazo: 05 (cinco) anos, leia-se Prazo: 20 (vinte) anos.
Não	Portaria 771/1999 de 20/02/1999. Onde se lê Outorgada: SEMENTES AGROCERES S/A. CNPJ nº 56.783.681/0009-13, leia-se Outorgada: MONSANTO DO BRASIL LTDA. CNPJ nº 64.858.525/0078-24
Não	Portaria 818/2003 publicado em 31.07.2003. Outorgado: Laginha Agroindustrial S/A - Filial Usina Vale do Paranaíba. Onde se lê Vazão Autorizada: 50,0 l/s, leia-se Vazão Autorizada: 140,0 l/s, e cumprimento das seguintes condicionantes: Monitoramento
Não	Portaria 915/2001 publicada dia 22/11/01. Onde se lê: Outorgado: Joaquim dos Anjos Marques. CPF: 027.184.218-00 e finalidade: irrigação. Leia-se: Jamplastic Industria e Comercio Ltda - EPP. CNPJ: 25.936.576/0004-32 e finalidade de irrigação
Não	Portaria 920/2002 de 05.10.2002. Outorgada: Mineração Engenho Ltda. Onde se lê: Curso d'água: ribeirão Engenho, leia-se: Curso d'água: ribeirão Vermelho.
Não	Portaria 934/2004, publicada em 08/04/2004. Outorgado: Ivo Rodrigues. Onde se lê: Prazo: 05 anos, leia-se: Prazo: Até dezembro de 2006, incluindo a seguinte condicionante;
Não	Portaria 988/2004, publicada em 17.04.2004. Outorgado: Mina do Itacolomy Ltda. Inclusão de Condicionante: Monitoramento diário da vazão a jusante do barramento, manutenção de vazão mínima igual a 100% da Q7,10 (0,017m³/s) e envio dos d
Não	Portaria cancelada de nº 1402 publicada dia 21/11/2003. Outorgado: Ivani Bolina CPF: 024.806.206-97. sendo substituída pela portaria de nº 3300/2004.
Não	Portaria cancelada nº 488 de 27/05/2003. Outorgado: Clóvis Eustáquio Amaral, sendo substituída pela portaria de nº 3178.
Não	Portaria de nº 1682/2004 publicada dia 09/06/2004. Onde se lê: Requerente: São Marco Indústria e Comércio Ltda. CNPJ nº 54.022.744/0001-36, Leia-se: requerente São Marco Indústria e Comércio Ltda. CNPJ nº 54.022.744/0001-36 e São Marco Inc
Não	Portaria de nº 058 publicada dia 21/07/1993 - Requerente: COPASA / MG. Onde se lê: Vazão outorga 20 l/s e coordenadas geográficas de Latitude 22°46'00" e Longitude 46°14'00". Leia-se: Vazão outorga 24 l/s e coordenadas geográficas de Latit

Figura 23 – Página de Retificações

Da mesma forma, apenas as retificações de outorgas referentes à Bacia do Rio das Velhas são importados.

7.4) Shapefile

Como uma característica adicional a gestão das outorgas tem uma funcionalidade de exportação dos dados para shapefile, garantindo que os dados geográficos associados às outorgas estarão atualizados. Apenas concessões filtradas serão exportadas.

✓ SIGA Rio das Velhas - Gerenciador de conteúdo

Home SIPLAN ▾ Controle de projetos ▾ Outorgas ▾ Cadastros ▾ Admin ▾ Eu ▾ ? ▾ Sair

✓ Portarias

Opções ▾ << < 1 / 140 > >>

Portaria	Data	Número processo	Autorização	Texto completo
00001/2011	05/01/2011	5276/2009	Sim	Portaria nº 00001/2011 de 05/01/2011. Autorização de direito de uso de água
00001/2012	02/01/2012	4870/2009	Sim	Portaria nº 00001/2012 de 02/01/2012. Autorização de direito de uso de água
00003/2012	02/01/2012	6062/2009	Sim	Portaria nº 00003/2012 de 02/01/2012. Autorização de direito de uso de água
00003/2013	07/01/2013	9527/2010 - Renovação de		Portaria nº 00003/2013 de 07/01/2013. Autorização de direito de uso de água
00003/2017	03/01/2017	16312/2015		Portaria nº 00003/2017 de 03/01/2017. Autorização de direito de uso de água
00004/2009	05/01/2009	4493/2008		Portaria nº 00004/2009 de 05/01/2009. Autorização de direito de uso de água
00004/2013	07/01/2013	6717/2010 - Renovação de		Portaria nº 00004/2013 de 07/01/2013. Autorização de direito de uso de água
00004/2017	03/01/2017	10731/2013		Portaria nº 00004/2017 de 03/01/2017. Autorização de direito de uso de água
00005/2010	04/01/2010	0324/2007		Portaria nº 00005/2010 de 04/01/2010. Autorização de direito de uso de água
00005/2012	02/01/2012	8347/2009		Portaria nº 00005/2012 de 02/01/2012. Autorização de direito de uso de água
00005/2013	07/01/2013	6142/2009		Portaria nº 00005/2013 de 07/01/2013. Autorização de direito de uso de água
00005/2014	13/01/2014	7738/2011		Portaria nº 00005/2014 de 13/01/2014. Autorização de direito de uso de água
00006/2009	05/01/2009	9221/2008	Sim	Portaria nº 00006/2009 de 05/01/2009. Autorização de direito de uso de água
00006/2012	02/01/2012	8348/2009	Sim	Portaria nº 00006/2012 de 02/01/2012. Autorização de direito de uso de água

Figura 24 – Exportação para Shapefile

8) Gestão de Mapas e Camadas (VelhasMap)

O módulo administrativo permite a gestão das camadas que serão apresentadas e divulgadas no SIG (Sistema de Informações Geográficas). Para acessar esta função é necessário autenticação.

VELHASMAP

SIGAVELHAS

DIGITE SEUS LOGIN E SENHA ABAIXO

USUÁRIO/LOGIN

SENHA

✖ ESQUECI USUÁRIO/SENHA

ENTRAR

Figura 25 – Página de login do VelhasMap Administrativo



Para acessar a gestão dos mapas, escolha a opção camadas no menu superior do modo Administrativo.



Figura 26 – Página inicial do modo Administrativo

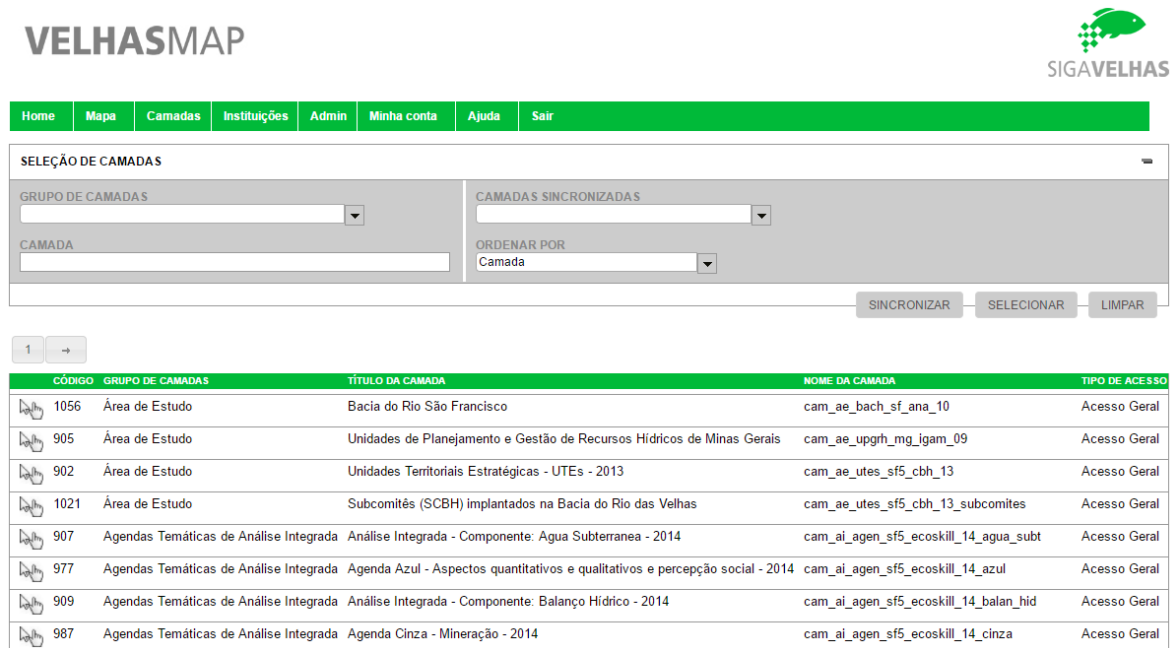


Figura 27 – Página de apresentação das camadas registradas

A operação de “Sincronizar” fornece a lista de camadas do GeoServer e adiciona na lista de camadas disponíveis, sendo necessário depois a configuração da camada para apresentação no SIG. Após a sincronização é necessária a edição das informações da camada.

Home Mapa Camadas Instituições Admin Minha conta Ajuda Sair

CAMADA CONSULTAR/EDITAR

NOME DA CAMADA NO SERVIDOR DE MAPAS
cam_ae_ufes_sf5_cbh_13

GRUPO DE CAMADAS
Área de Estudo

TIPO DE ACESSO
Acesso Geral

TÍTULO DA CAMADA
Unidades Territoriais Estratégicas - UTEs - 2013

ATRIBUTOS DA CAMADA

NOME	ALIAS	VISIVEL
codigo		<input checked="" type="checkbox"/>
gid		<input checked="" type="checkbox"/>
reg_homog		<input checked="" type="checkbox"/>
regiao		<input checked="" type="checkbox"/>
sub_bacia		<input checked="" type="checkbox"/>

SALVAR CANCELAR APAGAR LOGS

Figura 28 – Página de edição de camada

A edição da camada define o Grupo de Camadas ao qual a mesma pertence, o tipo de acesso a essa camada: “Acesso Geral” para todos os usuários ou “Acesso Restrito”, definição do título da camada no SIG e quais são os atributos visíveis na tabela de atributos e informação da camada.