

PRODUTO RELATÓRIO 24

tanto
EXPRESSO

OBJETO:

“Planejamento e elaboração de programa continuado de comunicação e relacionamento, prestação de serviços de consultoria e assessoria de imprensa, comunicação técnica em recursos hídricos e criação e produção editorial de publicações impressas, comunicação on-line e ações de divulgação presenciais para o Comitê da Bacia Hidrográfica do Rio das Velhas”

ORDEM DE SERVIÇO Nº 06/2014 - CONTRATO Nº 02/2014
ATO CONVOCATÓRIO 001/2014 - CONTRATO DE GESTÃO IGAM Nº 002/2012.

Belo Horizonte, Julho / 2016



Associação Executiva de Apoio à Gestão
de Bacias Hidrográficas Peixe Vivo



Comitê da Bacia Hidrográfica do Rio das Velhas



Associação Executiva de Apoio à Gestão
de Bacias Hidrográficas Peixe Vivo



Produto - Relatório 24:

ORDEM DE SERVIÇO Nº 06/2014

CONTRATO Nº 02/2014

ATO CONVOCATÓRIO 001/2014.

CONTRATO DE GESTÃO IGAM Nº 002/2012

OBJETO:

“Planejamento e elaboração de programa continuado de comunicação e relacionamento, prestação de serviços de consultoria e assessorial de imprensa, comunicação técnica em recursos hídricos e criação e produção editorial de publicações impressas, comunicação on-line e ações de divulgação presenciais para o Comitê da Bacia Hidrográfica do Rio das Velhas”

EMBASAMENTO LEGAL:

Resolução Conjunta SEMAD/IGAM n.º 1.044, de 30 de outubro de 2009.

ENQUADRAMENTO:

Plano de Aplicação (PPA) 2013-2014

Componente:

I - Programas e Ações de Gestão

Ação Programada:

I.1.2 – Ações de Comunicação



Associação Executiva de Apoio à Gestão
de Bacias Hidrográficas Peixe Vivo



O presente Relatório tem como objetivo apresentar as atividades realizadas no âmbito da Comunicação para o Comitê da Bacia Hidrográfica do Rio das Velhas, no período de 25 de junho a 25 de julho de 2016.



Associação Executiva de Apoio à Gestão
de Bacias Hidrográficas Peixe Vivo



Relatório Mensal de Resultados do Projeto (Item 19 do Plano de Trabalho)

Dados do Projeto

Objeto:

Planejamento e elaboração de programa continuado de comunicação e relacionamento, prestação de serviços de consultoria e assessorial de imprensa, comunicação técnica em recursos hídricos e criação e produção editorial de publicações impressas, comunicação on-line e ações de divulgação presenciais para o Comitê da Bacia Hidrográfica do Rio das Velhas.

Ato Convocatório:

Ordem de Serviço nº 06/2014

Contrato nº 02/2014

Ato Convocatório 001/2014.

Contrato de Gestão IGAM nº 002/2012

Identificação:

Componente: I - Programas e Ações de Gestão

Ação Programada: I.1.2 – Ações de Comunicação

Área de Abrangência:

O estado de Minas Gerais ao longo da Bacia Hidrográfica do Rio das Velhas, composta por 51 municípios.

Duração:

12 meses

Objetivo geral:

Implantar um programa de Comunicação que assegure a oferta e a difusão de informações sobre as ações e a gestão do CBH Rio das Velhas, em escalas regional e local.



Associação Executiva de Apoio à Gestão
de Bacias Hidrográficas Peixe Vivo



Objetivos específicos:

- ✓ Tornar efetiva a comunicação entre o CBH Rio das Velhas e os diferentes públicos envolvidos;
- ✓ Desenvolver atividades de relacionamento com a mídia (assessoria de imprensa);
- ✓ Planejar estratégias com vistas a difundir conceitos indutores de práticas positivas;
- ✓ Apoiar o processo de mobilização social;
- ✓ Fortalecer a marca institucional do CBH Rio das Velhas.

Público Alvo:

- ✓ Diretoria e colaboradores do CBH Rio das Velhas;
- ✓ Membros do CBH Rio das Velhas;
- ✓ Membros das Câmaras Técnicas: Outorga e Cobrança (CTOC), Institucional Legal (CTIL), Planejamento, Projetos e Controle (CTPC), Educação, Mobilização e Comunicação (CTECOM);
- ✓ Instituições parceiras;
- ✓ Órgãos do governo estadual e dos 51 municípios integrantes da Bacia;
- ✓ Associações, universidades, institutos, empresas e demais entidades de interesse no âmbito da Bacia;
- ✓ Públicos das mídias tradicionais e da Internet;
- ✓ Formadores de opinião;
- ✓ Sociedade em geral.



Associação Executiva de Apoio à Gestão
de Bacias Hidrográficas Peixe Vivo



Execução das ações

O vigésimo quarto mês de execução de atividades contemplou ações que abrangem os seguintes itens do Plano de Trabalho:

- ✓ Manutenção do site AGB Peixe Vivo (Ítem 4);
- ✓ Manutenção do site do Comitê da Bacia Hidrográfica do Rio das Velhas (Ítem 5);
- ✓ Kit Material – criação e impressão de banners, folders e cartilhas (Item 9);
- ✓ Revista CBH Rio das Velhas – criação e impressão (Item 12)
- ✓ Mailing (Ítem 14);
- ✓ Serviços de jornalismo, assessoria de imprensa, relações públicas, produção de conteúdo, gerenciamento de redes sociais (Ítem 15);
- ✓ Serviços de fotografia para eventos e publicações (Ítem 16);
- ✓ Cobertura de Reuniões e/ou Coletivas de Imprensa (Ítem 17);
- ✓ Clipping (Ítem 18).

Além da própria elaboração deste Relatório Mensal (Item 19).

A seguir, para cada uma das ações previstas, são apresentadas as atividades realizadas e os resultados obtidos.



Associação Executiva de Apoio à Gestão
de Bacias Hidrográficas Peixe Vivo



Comitê da Bacia Hidrográfica do Rio das Velhas



Sumário:

Ítem 4 do Cronograma de Trabalho: Manutenção do Portal AGB Peixe Vivo	
Resultado esperado	08
Resultado Alcançado	08
Produtos gerados	08
Análise	08
Anexo I	22
Ítem 5 do Cronograma de Trabalho: Manutenção do site do Comitê da Bacia Hidrográfica do Rio das Velhas	
Resultado esperado	10
Resultado Alcançado	10
Produtos gerados	10
Análise	10
Anexo II	23
Ítem 9 do Cronograma de Trabalho: Kit Material – criação e impressão de banners, folders e cartilhas	
Resultado esperado	12
Resultado Alcançado	12
Produtos gerados	12
Análise	12
Anexo III	24
Ítem 12 do Cronograma de Trabalho: Revista CBH Rio das Velhas – criação e impressão	
Resultado esperado	14
Resultado Alcançado	14
Produtos gerados	14
Análise	14
Anexo IV	25
Ítem 14 do Cronograma de Trabalho: Mailing	
Resultado esperado	15
Resultado Alcançado	15
Produtos gerados	15
Análise	15
Anexo V	26
Ítem 15 do Cronograma de Trabalho: Serviços de jornalismo, assessoria de imprensa, relações públicas, produção de conteúdo, gerenciamento de redes sociais	
Resultado esperado	16
Resultado Alcançado	16
Produtos gerados	16
Análise	16
Anexo VI	27
Ítem 16 do Cronograma de Trabalho:	



Associação Executiva de Apoio à Gestão
de Bacias Hidrográficas Peixe Vivo



Comitê da Bacia Hidrográfica do Rio das Velhas



Serviços de fotografia para eventos e publicações	
Resultado esperado	19
Resultado Alcançado	19
Produtos gerados	19
Análise	19
Anexo VII	28
Ítem 17 do Cronograma de Trabalho: Cobertura de Reuniões e/ou Coletivas de Imprensa	
Resultado esperado	20
Resultado Alcançado	20
Produtos gerados	20
Análise	20
Ítem 18 do Cronograma de Trabalho: Clipping	
Resultado esperado	21
Resultado Alcançado	21
Produtos gerados	21
Análise	21
Anexo VIII	29



Associação Executiva de Apoio à Gestão
de Bacias Hidrográficas Peixe Vivo



Item 4 do Cronograma de Trabalho: Manutenção do Portal AGB Peixe Vivo

Resultado esperado:

Realizar a manutenção do Portal da AGB Peixe Vivo.

Resultado Alcançado:

Atualização e inserção das informações do Portal da AGB Peixe Vivo.

Produtos gerados:

Portal atualizado.

Análise:

Entre os dias 26 de junho a 25 de julho de 2016 foram inseridos documentos e informações no Portal, com atualizações diárias de acordo com a demanda, seguindo conteúdos enviados por email pela AGB Peixe Vivo; além da inserção de notícias produzidas pelo CBH Rio das Velhas, bem como aquelas enviadas por outros Comitês para divulgação, tais o CBH São Francisco.

A seguir são apresentados os dados estatísticos relacionados aos acessos ao Portal da AGB Peixe Vivo.

No período analisado houve uma média de 120 acessos por dia, com o máximo de acessos de 126 visitas no mesmo dia. O valor é ligeiramente inferior (20 acessos) àqueles registrados nos meses anteriores.

Dessa forma, de 26 de junho a 25 de julho, o Portal recebeu ao todo 2.355 visitas. A visualização de páginas chegou a 5.407. A duração média das visitas ficou em 2:53. A média de páginas visitadas por seção chegou a 2,3.

Do total de 2.355 visitas, verifica-se que 86,7% foram realizadas no Brasil. O restante, ou seja, 13,3% estão distribuídos entre Rússia, Reino Unido, Estados Unidos, entre outros.

Dos acessos realizados no Brasil, 56% foram originados no estado de Minas Gerais. Os 44% restantes estão distribuídos principalmente entre Sergipe, Bahia, São Paulo e Rio de Janeiro.



Associação Executiva de Apoio à Gestão
de Bacias Hidrográficas Peixe Vivo



Quanto aos municípios, os cinco que mais acessaram o Portal no período foram: Belo Horizonte, Aracaju, Salvador e Montes Claros.

O navegador mais usado continua sendo o Chrome (71,9%). O segundo mais utilizado foi Firefox (13,3%). Em seguida aparece o Internet Explorer (7,5%), seguido pelo Safari (3,6%).

O sistema operacional mais utilizado no período é o Windows (84,8%). Na sequência aparecem o Android (7,7%), o iOS (2,9%), o Macintosh (2,5%), e Linux (1,5%).

Dos acessos realizados via smartphone, 67,7% foram realizados por meio de Android. Em seguida foi usado iOS por 25,37%, na sequência Windows Phone com 2,6% e por fim o Windows com 1,9%.

Sobre o comportamento do usuário, das 5.407 visualizações de páginas ocorridas, 4.394 foram exibições únicas de página, isto é, o número de visitas durante as quais a página especificada foi visualizada pelo menos uma vez.

O tempo médio de acesso por página foi de 2:14. Entre as páginas mais visualizadas está a Página Principal (39,2%), Atos Convocatórios (16%) e Busca (3,6%).

Sobre o fluxo de informação, das 2.355 sessões no período, 1.300 iniciaram-se pelo Google, 512 pelo acesso direto à página, 163 do site auditor online, 103 originado do site do CBHSF, entre outros.

Anexo:

Anexo I



Associação Executiva de Apoio à Gestão
de Bacias Hidrográficas Peixe Vivo



Item 5 do Cronograma de Trabalho:

Manutenção do Portal do Comitê da Bacia Hidrográfica do Rio das Velhas

Resultado esperado:

Realizar a atualização e manutenção do Portal do CBH Rio das Velhas.

Resultado Alcançado:

Geração de conteúdo, inserção e atualização das informações do Portal do CBH Rio das Velhas.

Produtos gerados:

Portal do CBH Rio das Velhas atualizado.

Análise:

Entre os dias 26 de junho e 25 de julho foram inseridos novos conteúdos no Portal do CBH Rio das Velhas, tais como eventos, fotos, palestras e notícias.

Os dados estatísticos relacionados aos acessos ao Portal são apresentados a seguir.

No período de 26 de junho a 25 de julho, o Portal recebeu ao todo 2.918 visitas. A visualização de páginas chegou a 6.799. A duração média das visitas ficou em 3:46, novamente crescente, sendo 13 segundos superior ao período anterior.

No período da análise, o dia em que houve mais visitas ao Portal foi 04 de julho, quando ocorreram 172 visitas.

Do total de 2.918 visitas, verifica-se que 97% foram realizadas no Brasil. O restante, ou seja, 3% estão distribuídos entre, Estados Unidos, Alemanha, Reino Unido e Índia.

Dos acessos realizados no Brasil, 84% foram originados no estado de Minas Gerais. Os 16% restantes estão distribuídos entre São Paulo, Rio de Janeiro, Sergipe e Bahia.

Os cinco municípios que mais acessaram o Portal no período foram: Belo Horizonte, Rio de Janeiro, São Paulo, Contagem e Aracaju.



Associação Executiva de Apoio à Gestão
de Bacias Hidrográficas Peixe Vivo



O navegador mais usado é o Chrome (71,2%). O segundo mais utilizado foi Firefox (16,5%). Em seguida aparece o Safari (4,7%). E, por fim, Internet Explorer (4,2%).

O sistema operacional mais utilizado no período é o Windows (76,2%). Em seguida vem o Android, com 13,7%. Em terceiro lugar está o Macintosh (4%), seguido pelo iOS (3,9%).

Dos acessos realizados via smartphone, 72% foram realizados por meio de Android. Em seguida foi usado iOS por 20,5% e Windows Phone (5%).

Sobre o comportamento do usuário, das 6.799 visualizações de páginas ocorridas, 5.385 foram exibições únicas de página, isto é, o número de visitas durante as quais a página especificada foi visualizada pelo menos uma vez.

Do tempo médio de acesso ao Portal (3:46), foram gastos em média 2:50 por página. Entre as páginas mais visualizadas estão a página inicial (23%), a Bacia Hidrográfica do Rio das Velhas (8%), Mapas e Estudos (3,3%), UTEs (1,8%) e a postagem “Semana Rio das Velhas acontece em Curvelo”.

Sobre o fluxo de informação, das 2.918 sessões no período, 1.800 foram originadas pelo google (mecanismo de busca). Em seguida, 518 iniciaram-se na home, 221 pelo Facebook (redes sociais), 104 por mensagens diretas de email, entre outros.

Anexo:

Anexo II



Associação Executiva de Apoio à Gestão
de Bacias Hidrográficas Peixe Vivo



Item 9 do Cronograma de Trabalho:

Kit de material – Criação e impressão de banners, folders e cartilhas

Resultado esperado:

Produção de Banners, Cartilhas, Folders e Logomarcas/Assinaturas Gráficas que atendam a quatro focos principais: CBH Velhas, Subcomitês, Programa de Recuperação e Conservação Hidroambiental e Programa de Saneamento Ambiental e Biomonitoramento. Conforme o Plano de Trabalho estão estimadas as seguintes peças e quantidades de criações:

- ✓ Banners: 8 banners CBH Velhas, 23 banners Subcomitês, 8 banners Programas a serem definidos pelo Comitê. Total: 39 banners
- ✓ Cartilhas: 23 criações com uma síntese dos dados do Plano Diretor de Recursos Hídricos por UTE.
- ✓ Folders: 14 criações com definição da temática pela diretoria do CBH Velhas.

Resultado Alcançado:

Produção de folders, banners e cartilhas eletrônicas, conforme temáticas definidas.

Produtos gerados:

Produção de folders com as temáticas Projeto Hidroambiental e Projeto de Biomonitoramento. Além dos banners sobre Áreas de Preservação Permanente – APPs, Indicadores básicos de qualidade de água, Outorga dos direitos de uso, Enquadramento dos corpos d'água, Cobrança pelo uso de recursos hídricos, Indicadores básicos de qualidade de água, Bacia Hidrográfica - Unidade territorial de Gestão. E, ainda, as cartilhas eletrônicas sobre as UTEs.

Análise:

No período abrangido por este relatório, houve um trabalho de produção de conteúdo e diagramação dos folders com as seguintes temáticas, ambos em processo de aprovação da parte do CBH Rio das Velhas:

- ✓ Projeto Hidroambiental;
- ✓ Projeto de Biomonitoramento.
- ✓ Água como direito humano;
- ✓ Comitê e subcomitês;
- ✓ Plano Municipal de Saneamento Básico;
- ✓ Semana do Rio das Velhas;



Associação Executiva de Apoio à Gestão
de Bacias Hidrográficas Peixe Vivo



- ✓ Prevenção de focos de queimadas

No mesmo período também foram produzidos os seguintes banners:

- ✓ Semana do Rio das Velhas – Curvelo;
- ✓ Semana do Rio das Velhas – Morro da Garça.

Além disso, entre os dias 26 de junho e 25 de julho, foram finalizadas as Cartilhas Eletrônicas relacionadas a cada uma das 23 UTEs da Bacia do Rio das Velhas. O conteúdo está disponível no Portal do CBH Rio das Velhas, reunindo informações sobre cada Unidade, incluindo dados técnicos, fotos, vídeos, notícias relacionadas, entre outros conteúdos. Trata-se de uma publicação multimídia que valoriza as características regionais, bem como o trabalho desenvolvido pelos subcomitês e o próprio CBH Rio das Velhas.

Neste período foi dada continuidade às ações de produção gráfica e divulgação da Semana Rio das Velhas 2016. Foram produzidos conteúdo e layout de folder, faixas, logomarca específica, camisa comemorativa e convite.

Ainda no âmbito da Semana Rio das Velhas, a equipe de comunicação realizou a curadoria de 69 fotos para a exposição ocorrida durante o evento. Do material utilizado, 90% das imagens são do acervo da Tanto Expresso, sendo os 10% restantes compostos por imagens do acervo CBH Rio das Velhas/Tanto Expresso e Projeto Manuelzão.

Anexo:

Anexo III



Associação Executiva de Apoio à Gestão
de Bacias Hidrográficas Peixe Vivo



Item 12 do Cronograma de Trabalho: Revista CBH Rio das Velhas – Criação e impressão

Resultado esperado:

Elaborar revista semestral do CBH Rio das Velhas, com a seguinte especificação:
Número total de páginas: até 40. Cor: Policromia. Formato: fechado: 25 x 30 cm. Finalização para acabamento com Grampo. Tipo de material: Reciclado 120 g. Tiragem total de 3.000 revistas por edição, totalizando 6000 revistas.

Resultado Alcançado:

Produção da 4ª edição da Revista do CBH Rio das Velhas.

Produtos gerados:

Revista do CBH Rio das Velhas nº04, em processo de aprovação.

Análise:

A quarta edição da Revista CBH Rio das Velhas foi produzida tendo tema central a Campanha Água como Direito Humano. Cada um dos 10 pontos centrais da Campanha é abordado na publicação, que traz ainda uma entrevista com o pesquisador Léo Heller. A revista encontra-se em fase de aprovação por parte do CBH Rio das Velhas.

Em anexo a este Relatório, segue a versão mencionada, sujeita à aprovação.

Anexo:

Anexo IV



Associação Executiva de Apoio à Gestão
de Bacias Hidrográficas Peixe Vivo



Item 14 do Cronograma de Trabalho:

Mailing

Resultado esperado:

Elaboração do mailing dos veículos de comunicação, incluindo as mídias sociais, e dos jornalistas da área ambiental.

Resultado Alcançado:

Continuidade construção do mailing.

Produtos gerados:

Novos contatos de jornalistas e demais públicos de interesse.

Análise:

No período abrangido pelo Relatório houve um incremento do Mailing, com novos contatos de imprensa para divulgação principalmente dos eventos que estão sendo realizados pelo CBH Rio das Velhas.

Anexo:

Anexo V



Associação Executiva de Apoio à Gestão
de Bacias Hidrográficas Peixe Vivo



Item 15 do Cronograma de Trabalho:

Serviços de jornalismo, assessoria de imprensa, relações públicas, produção de conteúdo, gerenciamento de redes sociais

Resultado esperado:

Geração de serviços de jornalismo, assessoria de imprensa, relações públicas, produção de conteúdo, gerenciamento de redes sociais.

Resultado Alcançado:

Execução dos serviços de jornalismo, assessoria de imprensa, relações públicas, produção de conteúdo, gerenciamento de redes sociais.

Produtos gerados:

Relacionamento com a mídia;
Produção de notícias para o portal;
Cobertura jornalística;
Registro fotográfico;
Produção de conteúdo para redes sociais.

Análise

a) Assessoria de Imprensa

No período analisado a Assessoria de Imprensa estabeleceu relacionamento com os veículos de mídia, por email e telefone, especialmente devido às pautas da Semana Rio das Velhas 2016. Destaca-se o relacionamento com a imprensa regional, nas localidades de Curvelo e Moro da Garça.

b) Produção de matérias para portal

No período de 26 de junho a 25 de julho foram produzidas matérias para publicações no Portal, com os seguintes assuntos:

1. Comam adia decisão sobre licença para construção na Mata do Planalto
2. 90ª Plenária do CBH Rio das Velhas aconteceu em Belo Horizonte
3. O GACG e CTPC realizaram reunião conjunta na sede do CBH Rio das Velhas
4. CBH Rio das Velhas completa 18 anos
5. 90ª Plenária do CBH Rio das Velhas apresenta situação das contratações dos



Associação Executiva de Apoio à Gestão
de Bacias Hidrográficas Peixe Vivo



- projetos de demanda espontânea e novos conselheiros
6. Ribeirão Onça, Ribeirão Arrudas e Cadastro Ambiental Rural foram temas da 90ª Plenária
 7. Oficina do projeto do “Plano de Manejo do Parque Municipal das Andorinhas” aconteceu em Ouro Preto (MG)
 8. Semana do Rio das Velhas acontecerá em Curvelo
 9. Oficina para Elaboração de Diretrizes de Uso e Ocupação da Fazenda da Baleia aconteceu na sede do Comitê
 10. Revista Rio das Velhas: Comunicação do CBH Rio das Velhas
 11. Visita técnica é realizada em nascentes do Ribeirão Onça
 12. Abertura da Semana do Rio das Velhas é realizada em Curvelo
 13. Oficina “Varal de Ideias” incentiva o debate sobre o Plano Diretor de Recursos Hídricos
 14. Festivalhas tem início em Morro da Garça com apresentações da diversidade cultural de Minas Gerais
 15. Seminário “Saneamento e Saúde” promove debate entre prefeitos e comunidade da Bacia do Rio das Velhas
 16. Exposição fotográfica mostra as belezas e a riqueza do Rio das Velhas

c) *Redes sociais*

No período foram inseridos 73 posts com chamadas para o Portal, notícias, fotos e outros. As curtidas na página seguem crescendo e chegaram a 2.233.

A postagem “O VI Encontro de Subcomitês foi realizado, nos dias 14 e 15 de julho, no município de Curvelo. O evento fez uma homenagem a um dos principais rios do Estado. Acesse o site do CBH Rio das Velhas e confira as matérias sobre o evento: <http://goo.gl/9QbUw0>” foi a que conseguiu um maior alcance no período, chegando a 2.641 pessoas.

A postagem mencionada acima também conquistou o maior engajamento reunindo 63 curtidas, 9 comentários e 15 compartilhamentos. Foi também a postagem mais clicada, recebendo 2.976 cliques.

O alcance das postagens com foto (623) é superior àquele com links (191) e status (39).



Associação Executiva de Apoio à Gestão
de Bacias Hidrográficas Peixe Vivo



Comitê da Bacia Hidrográfica do Rio das Velhas



Quanto ao público alcançado pela Fanpage, o número total de pessoas chega a 12.672 no Brasil. As pessoas que compõem o grupo alcançado estão distribuídas principalmente nas seguintes cidades: Belo Horizonte (4.444), Caeté (495), Sete Lagoas (457) e Várzea da Palma. Observa-se a forte presença de pessoas participantes de municípios da Bacia do Rio das Velhas.

Do total de fãs, 49% são mulheres e 51% são homens, em sua maioria com idade entre 25 e 34 anos.

Anexo:

Anexo VI



Associação Executiva de Apoio à Gestão
de Bacias Hidrográficas Peixe Vivo



Item 16 do Cronograma de Trabalho: Serviços de fotografia para eventos e publicações

Resultado esperado:

Cobertura de eventos e pautas, para geração de fotografias em alta definição.

Resultado Alcançado:

Expansão do acervo de fotografias, com produção de imagens.

Produtos gerados:

Imagens em alta e baixa definição, para imprensa, publicações impressas e web.

Análise:

Foram realizadas coberturas fotográficas de eventos e pautas, gerando acréscimo no acervo fotográfico do CBH Rio das Velhas.

Anexo:

Anexo VII. CD contendo as geradas no período.



Associação Executiva de Apoio à Gestão
de Bacias Hidrográficas Peixe Vivo



Item 17 do Cronograma de Trabalho: Cobertura de Reuniões e/ou Coletivas de Imprensa

Resultado esperado:

Cobertura de reuniões e coletivas de imprensa.

Resultado Alcançado:

Cobertura de reuniões e eventos.

Produtos gerados:

Matérias para o portal, postagens para a Fanpage e imagens para o acervo fotográfico.

Análise:

Foram realizadas coberturas de eventos e reuniões para geração de conteúdo para o portal, fanpage e demais publicações do CBH Rio das Velhas. Destaca-se a cobertura da Semana Rio das Velhas 2016, que contou com cobertura completa.

Anexo:

Os produtos gerados assemelham-se aos contidos no Anexo VI e VII deste Relatório.



Associação Executiva de Apoio à Gestão
de Bacias Hidrográficas Peixe Vivo



Item 18 do Cronograma de Trabalho: Clipping

Resultado esperado:

Acompanhamento diário de todas as matérias veiculadas sobre o CBH Rio das Velhas e dependendo da demanda, do seu setor de atuação, dos concorrentes e das principais discussões ambientais, econômicas e políticas.

Resultado Alcançado:

Monitoramento de mídia acerca dos temas que envolvem o CBH Rio das Velhas.

Produtos gerados:

Arquivo de clipping relativo ao período de 26 de junho a 25 de julho de 2016, acompanhado de mensuração de resultados.

Análise:

Para verificação da inserção do CBH Rio das Velhas na imprensa, foi realizado o monitoramento de mídia no período de 26 de junho a 25 de julho de 2016.

Ao longo do período ocorreram 18 inserções na mídia. Quanto aos temas que foram notícia na mídia no período, destaca-se a Semana Rio das Velhas 2016, que ocupou espaço especialmente nas mídias locais. Outro de grande relevância foi a questão de barragens de rejeitos, cuja moção escrita pelo CBH Rio das Velhas também ocupou espaço na imprensa.

Anexo:

Anexo VIII



Associação Executiva de Apoio à Gestão
de Bacias Hidrográficas Peixe Vivo



Anexo I

Manutenção do Portal AGB Peixe Vivo



Associação Executiva de Apoio à Gestão
de Bacias Hidrográficas Peixe Vivo



Comitê da Bacia Hidrográfica do Rio das Velhas



Manutenção Portal Agência Peixe Vivo					
Julho de 2016					
Data	Descrição	Comitê	Solicitado	Data	Link
Solicitação	Solicitação		Por	Publicação	
28/06/2016	Ato 04/2016 - Decisão em Recurso	AGB/CBHVelhas	Ilson	28/06/2016	http://goo.gl/nFZU4C
28/06/2016	Ato 04/2016 - Convocação Aber Envelope 03	AGB/CBHVelhas	Ilson	28/06/2016	http://goo.gl/nFZU4C
29/06/2016	Ato 15/2016 - Ato Convocatório	AGB/CBHVSF	Ilson	29/06/2016	http://goo.gl/qXRrLF
29/06/2016	Inserção de 2 Arq - Dispensa 2016	AGB/CBHVSF	Ilson	29/06/2016	http://goo.gl/NuVBy1
29/06/2016	Inserção de 1 Arq - Contratos 2014	AGB/CBHVSF	Ilson	29/06/2016	http://goo.gl/NuVBy1
01/07/2016	Ato 04/2016 - Ata Abertura Envelope 03	AGB/CBHVelhas	Ilson	01/07/2016	http://goo.gl/nFZU4C
01/07/2016	Inserção de 2 Arq - Dispensa Licitação 2016	AGB/CBHVelhas	Ilson	01/07/2016	http://goo.gl/p6ajpO
01/07/2016	Inserção de 1 Arq - Termo Inexibilidade 2016	AGB/CBHVSF	Ilson	01/07/2016	http://goo.gl/NuVBy1
01/07/2016	Inserção de 1 Arq - DN CERH nº 52	AGB/CBHVelhas	Ilson	01/07/2016	http://goo.gl/5XfDbe
04/07/2016	Inserção de 1 Arq - Contrato Firmado 2016	AGB/CBHVSF	Ilson	04/07/2016	http://goo.gl/NuVBy1
04/07/2016	Inserção de 1 Arq - Contrato Firmado 2016	AGB/CBHVelhas	Ilson	04/07/2016	http://goo.gl/p6ajpO
04/07/2016	Inserção de 2 Arq - Contrato Firmado 2016	AGB/CBHVSF	Ilson	04/07/2016	http://goo.gl/NuVBy1
04/07/2016	Inserção de 1 Arq - Normas Federais	AGB/CBHVelhas	Rubia	04/07/2016	http://goo.gl/gFRNTh
04/07/2016	Inserção de 1 Arq - Dispensa 2016	AGB/CBHVelhas	Ilson	04/07/2016	http://goo.gl/p6ajpO
05/07/2016	Inserção de 1 Arq -	AGB/CBHVSF	Rubia	05/07/2016	http://goo.gl/QS1W05
11/07/2016	Ato 04/2016 - Homologação e Adjudicação	AGB/CBHVelhas	Ilson	11/07/2016	http://goo.gl/nFZU4C
11/07/2016	Inserção de 1 Arq - Contrato Firmado 2016	AGB/CBHVSF	Ilson	11/07/2016	http://goo.gl/NuVBy1
19/07/2016	Ato 02/2016 - Contrarrazões Gama	AGB/CBHVSF	Ilson	19/07/2016	http://goo.gl/NuVBy1
19/07/2016	Inserção de 1 Arq - Contrato Firmado 2016	AGB/CBHVSF	Ilson	19/07/2016	http://goo.gl/NuVBy1
22/07/2016	Inserção de 1 Arq - Prestação Contas	AGB/CBHVSF	Ilson	22/07/2016	http://goo.gl/0yP6u7
22/07/2016	Inserção de 1 Arq - Prestação Contas	AGB/CBHVSF	Ilson	22/07/2016	http://goo.gl/DHS6IH



Associação Executiva de Apoio à Gestão
de Bacias Hidrográficas Peixe Vivo



Resolução DIREC CBHSF Nº 43 que altera o calendário do Processo Eleitoral

Altera o Anexo II - Etapas e Períodos para o Processo Eleitoral do CBHSF - 2016 da Resolução DIREC nº 41 de 27 de janeiro de 2016.

A Diretoria Colegiada do Comitê da Bacia Hidrográfica do Rio São Francisco - CBHSF, instituído pelo Decreto Presidencial de 05 de Junho de 2001, no uso de suas atribuições, e

Considerando o teor do Ofício nº 16/2016/SAS-ANA, que recomenda a reavaliação da alteração regimental realizada, em razão do disposto na Lei nº 9.433/97 e na Resolução do Conselho Nacional de Recursos Hídricos - CNRH, nº 005/2000;

Considerando a proximidade do Processo Eleitoral para a renovação dos membros do CBHSF;

Considerando a necessidade de promover os ajustes necessários no Regimento Interno do CBHSF antes da conclusão do Processo Eleitoral, de forma a assegurar a isonomia de todos os segmentos e representantes;

Considerando a proposta de alteração do Regimento Interno do CBHSF, de forma a compatibilizar o período de mandato de seus membros com o mandato dos prefeitos municipais;

Considerando a necessidade de se ajustar o calendário eleitoral do CBHSF;

RESOLVE:

Art. 1º Alterar o Anexo II - Etapas e Períodos para o Processo Eleitoral do CBHSF - 2016, conforme Anexo I desta Resolução.

Art. 2º A alteração deverá ser informada a todos os habilitados no processo eleitoral e divulgada nos sites do CBHSF e da AGB Peixe Vivo.

Art. 3º Esta Resolução entra em vigor na data de sua aprovação. Belo Horizonte/MG.

07 de junho de 2016.



ANEXO I

ETAPAS E PERÍODOS PARA O PROCESSO ELEITORAL DO CBHSF 2016

ETAPAS	PERÍODOS EM 2016
Divulgação e mobilização social	01 de março a 31 de maio
Inscrições	08 de março a 31 de maio
Divulgação da lista preliminar dos habilitados e inabilitados	06 de junho
Prazo recursal	07 a 21 de junho
Publicação da lista final dos habilitados	05 de julho
Plenárias Eleitorais dos Poderes Públicos Municipais	18 a 22 de julho
Plenárias Eleitorais Povos Indígenas e Comunidades Tradicionais	11 a 15 de julho
Plenárias Eleitorais dos Usuários e das Organizações Cívicas	25 a 29 de julho
Divulgação da lista final de membros eleitos	08 de agosto
Plenária Extraordinária do CBHSF para posse dos membros e eleição da Diretoria Executiva e Diretoria Colegiada	13 e 14 de setembro



Associação Executiva de Apoio à Gestão
de Bacias Hidrográficas Peixe Vivo



Comitê da Bacia Hidrográfica do Rio das Velhas



Programa da ONU para o Meio Ambiente abre indicações para o prêmio Campeões da Terra 2016

Prazo é 31 de maio. São quatro categorias: Política e Liderança; Ciência e Inovação; Visão Empreendedora; e Inspiração e Ação. O prêmio, principal reconhecimento da ONU na área de meio ambiente, homenageia anualmente visionários da sustentabilidade que inspiram ações transformadoras.

O Programa das Nações Unidas para o Meio Ambiente (PNUMA) recebe, até 31 de maio, indicações para a edição 2016 dos "Campeões da Terra". O prêmio, principal reconhecimento da ONU na área de meio ambiente, homenageia anualmente visionários da sustentabilidade que inspiram ações transformadoras.



O prêmio é distribuído em quatro categorias: Política e Liderança; Ciência e Inovação; Visão Empreendedora; e Inspiração e Ação, e tem como foco defensores do desenvolvimento sustentável, do combate às mudanças climáticas e da dignidade humana nos níveis nacional, regional e global.

O meio ambiente tem um papel crucial para se atingir os 17 Objetivos do Desenvolvimento Sustentável das Nações Unidas, estabelecidos no ano passado. Cerca de metade das metas estão diretamente relacionadas ao meio ambiente ou endereçam a sustentabilidade das fontes naturais, assim como medidas de combate à pobreza, investimentos em saúde, alimentação e agricultura, água e saneamento, habitação, energia, combate a mudanças climáticas e defesa do consumo sustentável.

No ano passado, a maior multinacional brasileira de cosméticos, a Natura, foi uma das vencedoras do prêmio Campeões da Terra 2015, na categoria 'Visão Empresarial'. Entre as personalidades que já venceram o prêmio anteriormente estão o ex-presidente mexicano Felipe Calderón e o político e ativista ambiental norte-americano Al Gore.

Para fazer a sua indicação de um Campeão da Terra, [preencha os dados, em inglês, na página do Programa](#). Para saber mais sobre a iniciativa, [clique aqui](#).

Publicado em 25 de maio de 2016.



Associação Executiva de Apoio à Gestão
de Bacias Hidrográficas Peixe Vivo



Comitê da Bacia Hidrográfica do Rio das Velhas



Chamada de Propostas Energia, Meio Ambiente e Desenvolvimento

Inscrições a partir de 16/05/2016 a até 30/06/2016

Sobre o edital:

O Banco de Desenvolvimento da América Latina (CAF) está com Chamada de Propostas aberta para a realização de pesquisas sobre Energia, Meio Ambiente e Desenvolvimento - Call for research proposals Energy, Environment, Development. O objetivo é analisar o papel da energia como fator de desenvolvimento sustentável a partir dos seguintes eixos temáticos: padrões de consumo de energia na América Latina e os desafios da auto-suficiência energética; uso de fontes renováveis e limpas de energia. Serão selecionadas até quatro propostas, as quais receberão o prêmio de US\$ 15.000 cada, aproximadamente R\$ 58.000,00, destinado ao financiamento das pesquisas. O seu envio deve ser feito por e-mail até o dia 30 de junho de 2016.



Área de Interesse

Desenvolvimento comunitário

Locais de atuação dos projetos

Brasil

Fonte de Financiamento

Recursos próprios

Saiba mais sobre o [edital](#).



Associação Executiva de Apoio à Gestão
de Bacias Hidrográficas Peixe Vivo



Comitê da Bacia Hidrográfica do Rio das Velhas



Edital de Credenciamento de Entidades para Reaplicação e Integração de Tecnologias Sociais

Sobre

A Fundação Banco do Brasil está recebendo inscrições para o Edital de Credenciamento de entidades para a Reaplicação e Integração das Tecnologias Sociais junto aos moradores de empreendimentos do Programa Nacional de Habitação Urbana. Será destinada a quantia de R\$ 20.000.000,00 para a reaplicação das seguintes tecnologias sociais: "Transformando Realidades por meio da Mobilização e Organização Comunitária", "Bibliotecas Comunitárias Vaga Lume", "Gestão Comunitária de Resíduos Orgânicos e Agricultura Urbana - Revolução dos Baldinhos", "Produção Agroecológica de Alimentos em Meio Urbano" e "Rede Criar – Joias Sustentáveis na Ilha das Flores". A entrega da documentação deve ser feita pessoalmente ou via postal, até o dia 30 de junho de 2016.



Área de Interesse

Desenvolvimento comunitário

Locais de atuação dos projetos

Brasil

Fonte de Financiamento

Recursos próprios

Saiba mais sobre o [edital](#).



Associação Executiva de Apoio à Gestão
de Bacias Hidrográficas Peixe Vivo



Comitê da Bacia Hidrográfica do Rio das Velhas



PROCESSO ELEITORAL CBHSF 2016

O Comitê da Bacia Hidrográfica do Rio São Francisco divulgou a lista preliminar de habilitados e inabilitados para a eleição dos 124 novos membros do CBHSF, entre titulares e suplentes. Esta lista foi atualizada na data de 21/06/2016. As últimas haviam sido publicadas, respectivamente, nas datas de 06 e 10 de junho.



As inscrições pelos Correios seguiram prazo definido em Resolução DIREC, ou seja, deviam ser postadas até o dia 31 de maio de 2016.

Veja a relação de habilitados e inabilitados por estado:

[RELAÇÃO HABILITADOS E INABILITADOS DO ESTADO DA BAHIA](#)

[RELAÇÃO HABILITADOS E INABILITADOS DO ESTADO DA PERNAMBUCO](#)

[RELAÇÃO HABILITADOS E INABILITADOS DO ESTADO DE ALAGOAS](#)

[RELAÇÃO HABILITADOS E INABILITADOS DO ESTADO DE MINAS GERAIS](#)

[RELAÇÃO HABILITADOS E INABILITADOS DO ESTADO DE SERGIPE](#)

[Clique aqui e veja mais informações sobre o Processo Eleitoral do CBHSF - 2016.](#)

[Veja também, Resolução que altera etapas e períodos para o processo eleitoral.](#)

[Lista final dos habilitados no Processo Eleitoral CBHSF 2016](#)



Associação Executiva de Apoio à Gestão
de Bacias Hidrográficas Peixe Vivo



Comitê da Bacia Hidrográfica do Rio das Velhas



LISTA FINAL DOS HABILITADOS NO PROCESSO ELEITORAL CBHSF 2016

Confira a lista final dos habilitados do Processo Eleitoral do Comitê de Bacia Hidrográfica do Rio São Francisco e confira todos os documentos.

1. Ata da comissão eleitoral
2. Decisão sobre os recursos
3. Lista final de habilitados
4. Orientação da comissão eleitoral para as plenárias





Associação Executiva de Apoio à Gestão
de Bacias Hidrográficas Peixe Vivo



Comitê da Bacia Hidrográfica do Rio das Velhas



CBHSF define calendário das plenárias eleitorais de Alagoas e da Bahia

O Comitê da Bacia Hidrográfica do Rio São Francisco (CBHSF) prossegue no cumprimento de seu calendário eleitoral, com vistas a renovação de seu colegiado. Após o período de inscrição e habilitação de entidades interessadas em participar da composição, chegou a vez das plenárias eleitorais. Nessa fase do processo, os segmentos representativos definem os nomes que participarão da eleição, marcada para o próximo mês de setembro.



No estado de Alagoas, a primeira plenária eleitoral acontece no dia 18 de julho, referente ao poder público municipal. Será a partir das 14h, na sede da Associação dos Municípios Alagoanos (AMA), em Maceió (AL). No dia 25 de julho acontecem no auditório da Casa da Aposentadoria, em Penedo (AL), as plenárias dos segmentos Organizações Técnicas de Pesquisa, às 9h; Pesca, Turismo e Lazer, às 10h; e Organizações Civas, às 10h30. A do segmento Abastecimento Humano será realizada no dia 26 de julho, às 9h, no escritório do CBHSF, em Maceió.

Na Bahia, a primeira plenária será referente ao Poder Público Municipal que acontece no dia 20, às 10, em Salvador, na Secretaria do meio Ambiente (Sema). No dia 25 de julho acontecem as seguintes plenárias, em Salvador na Sema: Indústria e Mineração às 9h00; Abastecimento Humano às 10; Organizações Técnicas de ensino e Pesquisa à 11h e Consórcios Municipais às 11h30. E no dia 26 de julho acontecerá em Juazeiro, no Instituto do Meio Ambiente e Recursos Hídricos (Inema) as seguintes plenárias: Pesca, Turismo e Lazer às 9h00; Hidroviários às 10h; Organizações Civas (Ongs) às 10h30 e Irrigação e USO Agropecuário às 11h00.

O CBHSF é composto por 62 membros titulares e igual número de suplentes, que representam os diversos segmentos que integram a bacia hidrográfica do chamado "rio da integração nacional".



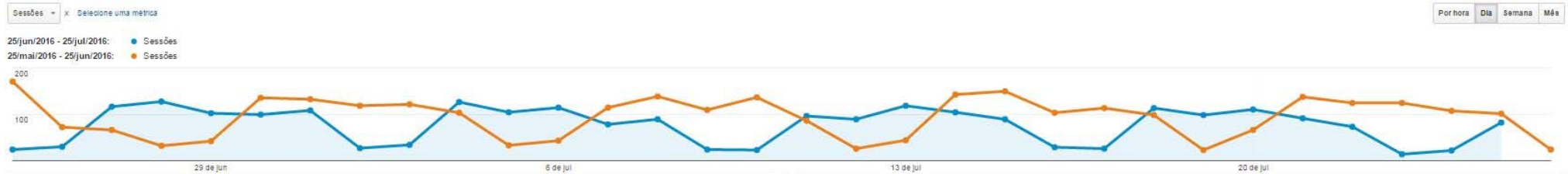
Associação Executiva de Apoio à Gestão de Bacias Hidrográficas Peixe Vivo



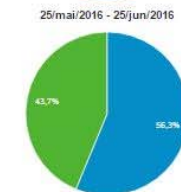
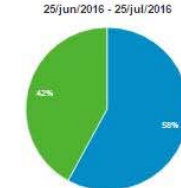
Comitê da Bacia Hidrográfica do Rio das Velhas



Acessos ao Portal da Agência Peixe Vivo



New Visitor Returning Visitor





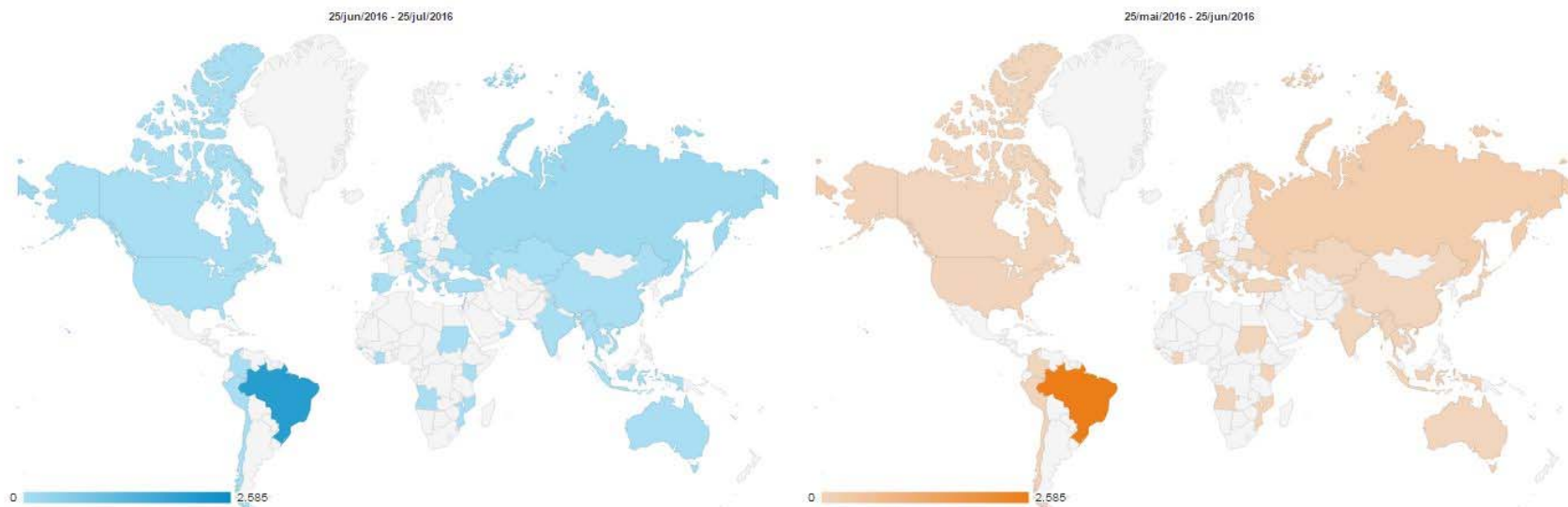
Associação Executiva de Apoio à Gestão
de Bacias Hidrográficas Peixe Vivo



Comitê da Bacia Hidrográfica do Rio das Velhas



Desões -










Associação Executiva de Apoio à Gestão
de Bacias Hidrográficas Peixe Vivo



Comitê da Bacia Hidrográfica do Rio das Velhas



Pais	Sessões	Porcentagem do Sessões
1.  Brazil		
25/jun/2016 - 25/jul/2016	2.061	86,63%
25/mai/2016 - 25/jun/2016	2.585	85,29%
Porcentagem de alterações	-20,27%	1,58%
2.  Russia		
25/jun/2016 - 25/jul/2016	194	8,15%
25/mai/2016 - 25/jun/2016	232	7,65%
Porcentagem de alterações	-16,38%	6,54%
3.  United Kingdom		
25/jun/2016 - 25/jul/2016	30	1,26%
25/mai/2016 - 25/jun/2016	109	3,60%
Porcentagem de alterações	-72,48%	-64,93%
4.  Kyrgyzstan		
25/jun/2016 - 25/jul/2016	21	0,88%
25/mai/2016 - 25/jun/2016	16	0,53%
Porcentagem de alterações	31,25%	67,22%
5.  Kazakhstan		
25/jun/2016 - 25/jul/2016	13	0,55%
25/mai/2016 - 25/jun/2016	2	0,07%
Porcentagem de alterações	550,00%	728,14%



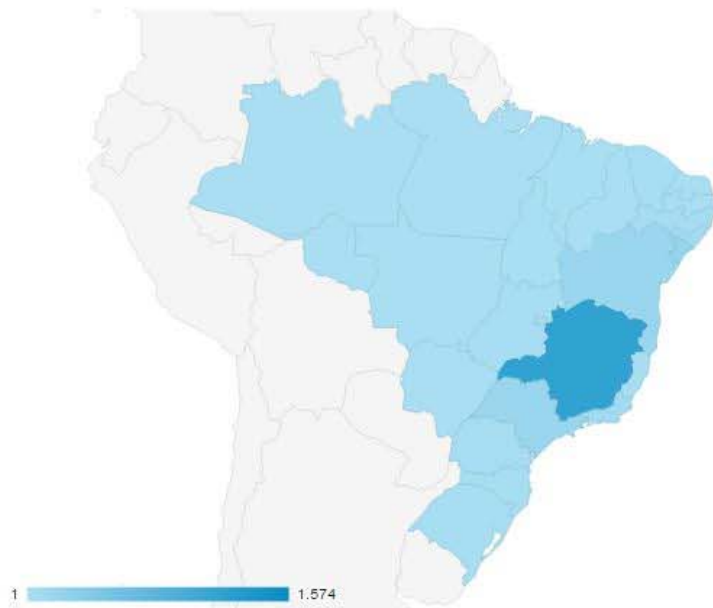
Associação Executiva de Apoio à Gestão
de Bacias Hidrográficas Peixe Vivo



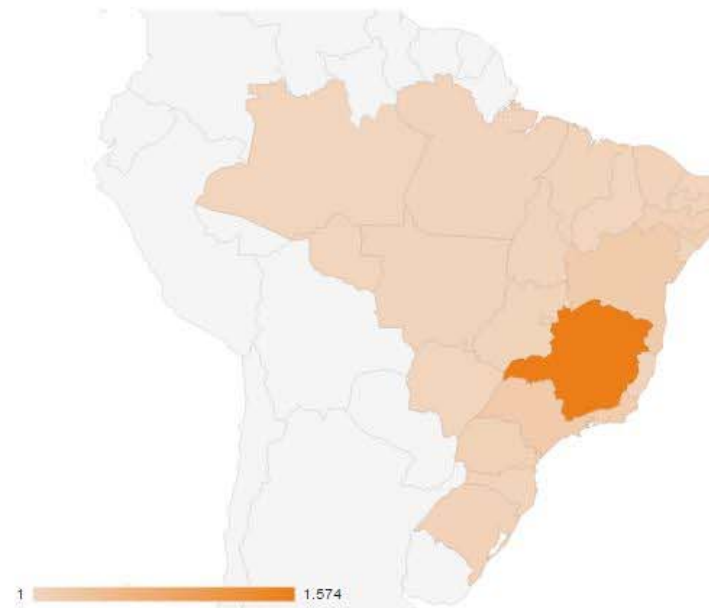
Comitê da Bacia Hidrográfica do Rio das Velhas



25jun/2016 - 25jul/2016



25mai/2016 - 25jun/2016





Associação Executiva de Apoio à Gestão
de Bacias Hidrográficas Peixe Vivo



Comitê da Bacia Hidrográfica do Rio das Velhas



Região	Sessões	Porcentagem de novas sessões	Novos usuários	Taxa de rejeição	Páginas / sessão	Duração média da sessão
	20,27% ▼ 2.061 vs 2.585	5,53% ▲ 53,28% vs 50,48%	15,86% ▼ 1.098 vs 1.305	2,23% ▲ 50,81% vs 51,76%	5,12% ▲ 2,47 vs 2,35	7,28% ▲ 00:03:14 vs 00:03:01
1. State of Minas Gerais						
25/jun/2016 - 25/jul/2016	1.150 (55,80%)	43,91%	505 (45,99%)	46,28%	2,64	00:03:39
25/mai/2016 - 25/jun/2016	1.574 (60,89%)	36,02%	567 (43,45%)	44,73%	2,56	00:03:29
Porcentagem de alterações	-26,94%	21,90%	-10,93%	3,43%	3,32%	4,88%
2. State of Sergipe						
25/jun/2016 - 25/jul/2016	189 (9,17%)	29,63%	56 (5,10%)	34,92%	2,65	00:05:17
25/mai/2016 - 25/jun/2016	28 (1,08%)	60,71%	17 (1,30%)	50,00%	2,36	00:01:43
Porcentagem de alterações	575,00%	-51,20%	229,41%	-30,16%	12,23%	207,17%
3. State of Bahia						
25/jun/2016 - 25/jul/2016	158 (7,67%)	67,72%	107 (9,74%)	61,39%	1,96	00:02:31
25/mai/2016 - 25/jun/2016	161 (6,23%)	67,70%	109 (8,35%)	59,01%	2,13	00:03:06
Porcentagem de alterações	-1,86%	0,03%	-1,83%	4,04%	-8,20%	-18,58%
4. State of Sao Paulo						
25/jun/2016 - 25/jul/2016	151 (7,33%)	70,96%	107 (9,74%)	55,63%	2,49	00:01:51
25/mai/2016 - 25/jun/2016	175 (6,77%)	72,57%	127 (9,73%)	66,86%	1,98	00:02:05
Porcentagem de alterações	-13,71%	-2,36%	-15,75%	-16,79%	32,45%	-11,79%
5. State of Rio de Janeiro						
25/jun/2016 - 25/jul/2016	74 (3,59%)	70,27%	52 (4,74%)	74,32%	1,62	00:00:34
25/mai/2016 - 25/jun/2016	131 (5,07%)	66,41%	87 (6,67%)	62,60%	2,36	00:02:55
Porcentagem de alterações	-43,51%	5,81%	-40,23%	18,74%	-31,25%	-80,75%



Associação Executiva de Apoio à Gestão
de Bacias Hidrográficas Peixe Vivo

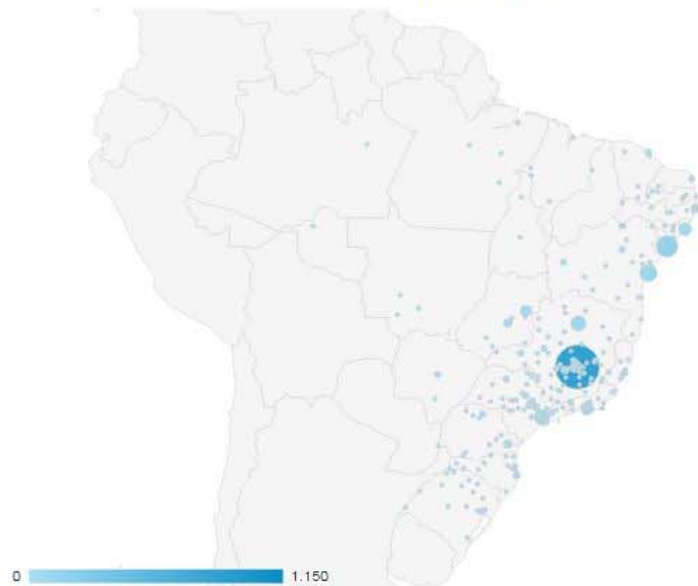


Comitê da Bacia Hidrográfica do Rio das Velhas



Sessões ▾

25jun/2016 - 25jul/2016



25/mai/2016 - 25/jun/2016





Associação Executiva de Apoio à Gestão
de Bacias Hidrográficas Peixe Vivo



Cidade	Experiência		Comportamento			
	Sessões	Porcentagem de novas sessões	Novos usuários	Taxa de rejeição	Páginas / sessão	Duração média da sessão
	20,27% 2.061 vs 2.585	5,53% 53,28% vs 50,48%	15,86% 1.098 vs 1.305	2,23% 50,61% vs 51,76%	5,12% 2,47 vs 2,35	7,28% 00:03:14 vs 00:03:01
1. Belo Horizonte						
25/jun/2016 - 25/jul/2016	846 (41,05%)	41,49%	351 (31,97%)	46,93%	2,70	00:03:44
25/mai/2016 - 25/jun/2016	1.150 (44,49%)	33,13%	381 (29,20%)	41,30%	2,70	00:03:47
Porcentagem de alterações	-26,43%	25,23%	-7,87%	13,61%	0,06%	-1,21%
2. Aracaju						
25/jun/2016 - 25/jul/2016	165 (8,01%)	31,52%	52 (4,74%)	35,15%	2,67	00:05:45
25/mai/2016 - 25/jun/2016	27 (1,04%)	59,26%	16 (1,23%)	48,15%	2,41	00:01:47
Porcentagem de alterações	511,11%	-46,82%	225,00%	-26,99%	10,77%	222,31%
3. Salvador						
25/jun/2016 - 25/jul/2016	101 (4,90%)	62,38%	63 (5,74%)	55,45%	2,15	00:02:14
25/mai/2016 - 25/jun/2016	101 (3,91%)	61,39%	62 (4,75%)	57,43%	2,07	00:02:28
Porcentagem de alterações	0,00%	1,61%	1,61%	-3,45%	3,83%	-9,42%
4. (not set)						
25/jun/2016 - 25/jul/2016	100 (4,85%)	43,00%	43 (3,92%)	59,00%	2,12	00:01:44
25/mai/2016 - 25/jun/2016	100 (3,87%)	59,00%	56 (4,29%)	65,00%	1,84	00:01:50
Porcentagem de alterações	0,00%	-23,21%	-23,21%	-9,23%	15,22%	-4,88%
5. Montes Claros						
25/jun/2016 - 25/jul/2016	91 (4,42%)	25,27%	23 (2,09%)	18,68%	2,18	00:03:58
25/mai/2016 - 25/jun/2016	104 (4,02%)	25,98%	27 (2,07%)	48,15%	2,11	00:03:28
Porcentagem de alterações	-12,50%	-2,65%	-14,81%	-59,52%	3,33%	14,44%
6. São Paulo						



Associação Executiva de Apoio à Gestão
de Bacias Hidrográficas Peixe Vivo



Navegador	Sessões	Porcentagem do Sessões
1. Chrome		
25/jun/2016 - 25/jul/2016	1.712	71,96%
25/mai/2016 - 25/jun/2016	2.168	71,53%
Porcentagem de alterações	-21,03%	0,61%
2. Firefox		
25/jun/2016 - 25/jul/2016	313	13,16%
25/mai/2016 - 25/jun/2016	439	14,48%
Porcentagem de alterações	-28,70%	-9,16%
3. Internet Explorer		
25/jun/2016 - 25/jul/2016	178	7,40%
25/mai/2016 - 25/jun/2016	220	7,26%
Porcentagem de alterações	-20,00%	1,93%
4. Safari		
25/jun/2016 - 25/jul/2016	85	3,57%
25/mai/2016 - 25/jun/2016	87	2,87%
Porcentagem de alterações	-2,30%	24,48%
5. YaBrowser		
25/jun/2016 - 25/jul/2016	31	1,30%
25/mai/2016 - 25/jun/2016	38	1,19%
Porcentagem de alterações	-13,89%	9,71%



Associação Executiva de Apoio à Gestão
de Bacias Hidrográficas Peixe Vivo



Sistema operacional	Sessões	Porcentagem do Sessões
1. Windows		
25/jun/2016 - 25/jul/2016	2.014	84,66%
25/mai/2016 - 25/jun/2016	2.474	81,62%
Porcentagem de alterações	-18,59%	3,72%
2. Android		
25/jun/2016 - 25/jul/2016	187	7,98%
25/mai/2016 - 25/jun/2016	271	8,94%
Porcentagem de alterações	-31,00%	-12,08%
3. iOS		
25/jun/2016 - 25/jul/2016	68	2,98%
25/mai/2016 - 25/jun/2016	73	2,41%
Porcentagem de alterações	-6,85%	18,68%
4. Macintosh		
25/jun/2016 - 25/jul/2016	60	2,52%
25/mai/2016 - 25/jun/2016	103	5,38%
Porcentagem de alterações	-63,19%	-53,10%
5. Linux		
25/jun/2016 - 25/jul/2016	38	1,51%
25/mai/2016 - 25/jun/2016	30	0,99%
Porcentagem de alterações	20,00%	52,89%



Associação Executiva de Apoio à Gestão
de Bacias Hidrográficas Peixe Vivo



Comitê da Bacia Hidrográfica do Rio das Velhas



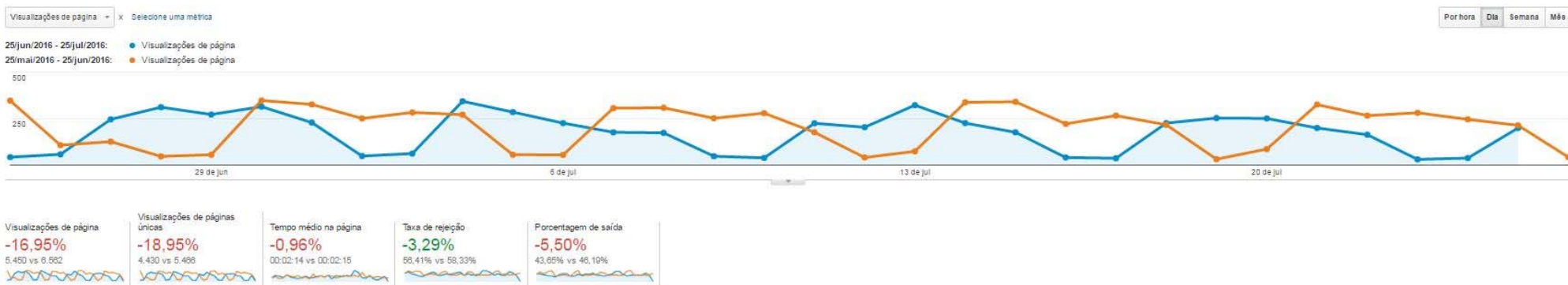
Sistema operacional	Sessões	Porcentagem do Sessões
1. Android		
25/jun/2016 - 25/jul/2016	187	68,25%
25/mai/2016 - 25/jun/2016	271	73,05%
Porcentagem de alterações	-31,00%	-6,57%
2. iOS		
25/jun/2016 - 25/jul/2016	68	24,82%
25/mai/2016 - 25/jun/2016	73	10,68%
Porcentagem de alterações	-6,85%	26,13%
3. (not set)		
25/jun/2016 - 25/jul/2016	7	2,55%
25/mai/2016 - 25/jun/2016	3	0,81%
Porcentagem de alterações	133,33%	215,94%
4. Windows Phone		
25/jun/2016 - 25/jul/2016	7	2,55%
25/mai/2016 - 25/jun/2016	12	3,23%
Porcentagem de alterações	-41,67%	-21,02%
5. Windows		
25/jun/2016 - 25/jul/2016	5	1,82%
25/mai/2016 - 25/jun/2016	12	3,23%
Porcentagem de alterações	-58,33%	-43,58%



Associação Executiva de Apoio à Gestão
de Bacias Hidrográficas Peixe Vivo



Comitê da Bacia Hidrográfica do Rio das Velhas





Associação Executiva de Apoio à Gestão
de Bacias Hidrográficas Peixe Vivo



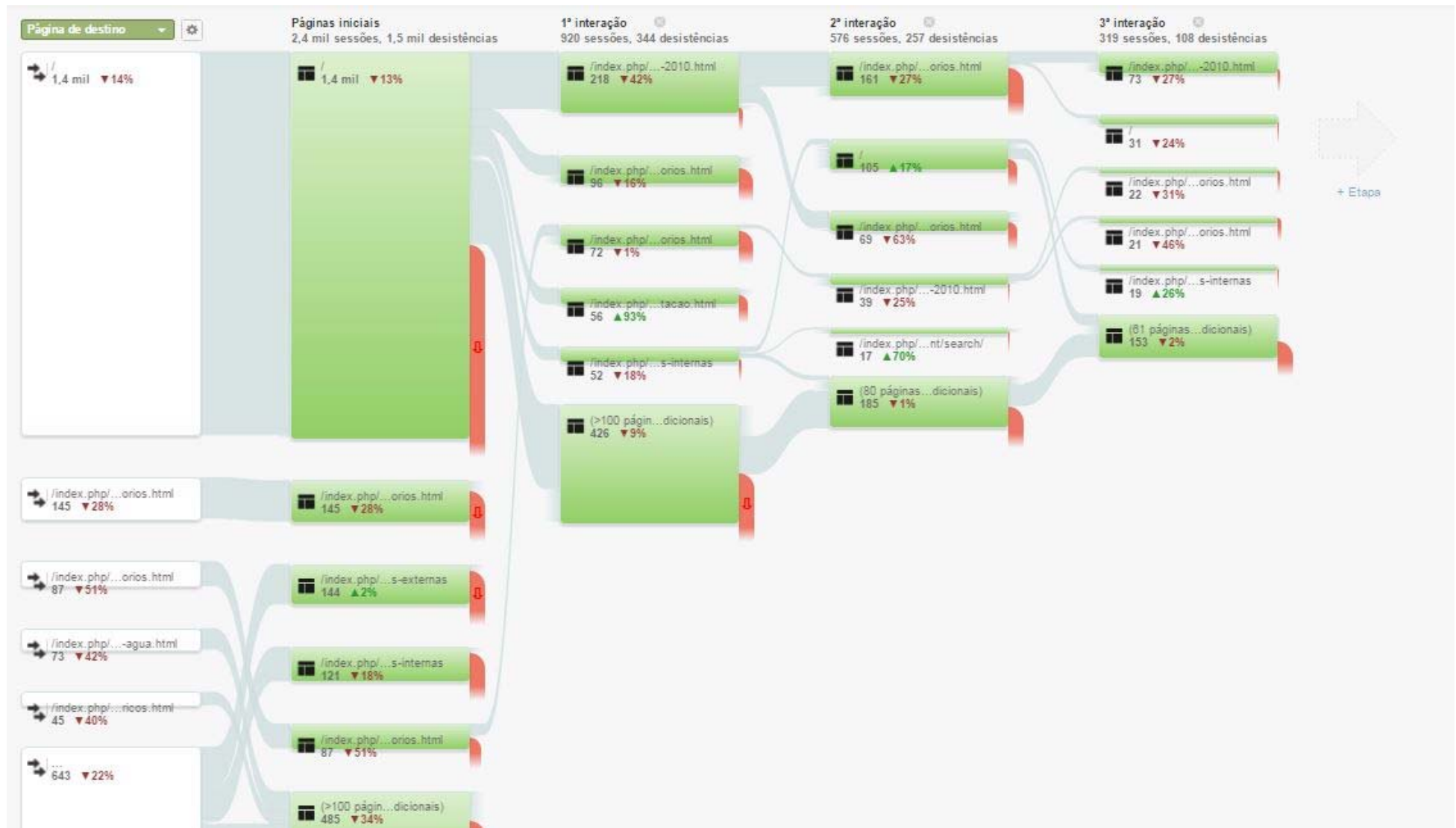
Titulo da página	Visualizações de página	Porcentagem do Visualizações de página
1. AGB - Peixe Vivo		
25/jun/2016 - 25/jul/2016	2.135	39,17%
25/mai/2016 - 25/jun/2016	2.482	37,52%
Porcentagem de alterações	-13,28%	4,41%
2. Atos Convocatórios		
25/jun/2016 - 25/jul/2016	484	8,51%
25/mai/2016 - 25/jun/2016	655	9,98%
Porcentagem de alterações	-29,16%	-14,71%
3. Atos convocatórios		
25/jun/2016 - 25/jul/2016	400	7,34%
25/mai/2016 - 25/jun/2016	729	11,11%
Porcentagem de alterações	-45,13%	-33,93%
4. (not set)		
25/jun/2016 - 25/jul/2016	270	4,95%
25/mai/2016 - 25/jun/2016	321	4,89%
Porcentagem de alterações	-15,89%	1,27%
5. Buscar		
25/jun/2016 - 25/jul/2016	197	3,61%
25/mai/2016 - 25/jun/2016	140	2,13%
Porcentagem de alterações	40,71%	69,43%



Associação Executiva de Apoio à Gestão
de Bacias Hidrográficas Peixe Vivo



Comitê da Bacia Hidrográfica do Rio das Velhas

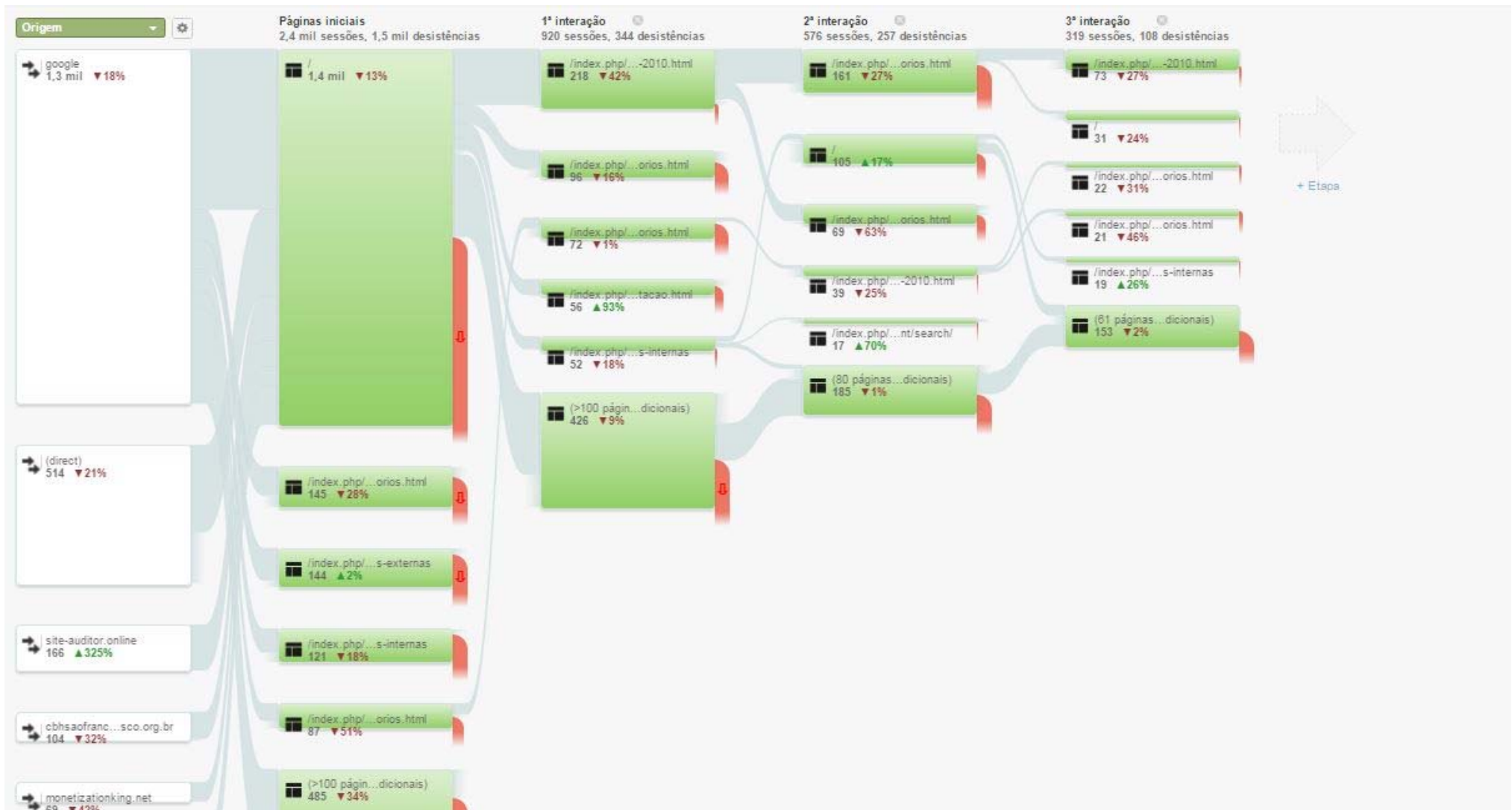




Associação Executiva de Apoio à Gestão
de Bacias Hidrográficas Peixe Vivo



Comitê da Bacia Hidrográfica do Rio das Velhas

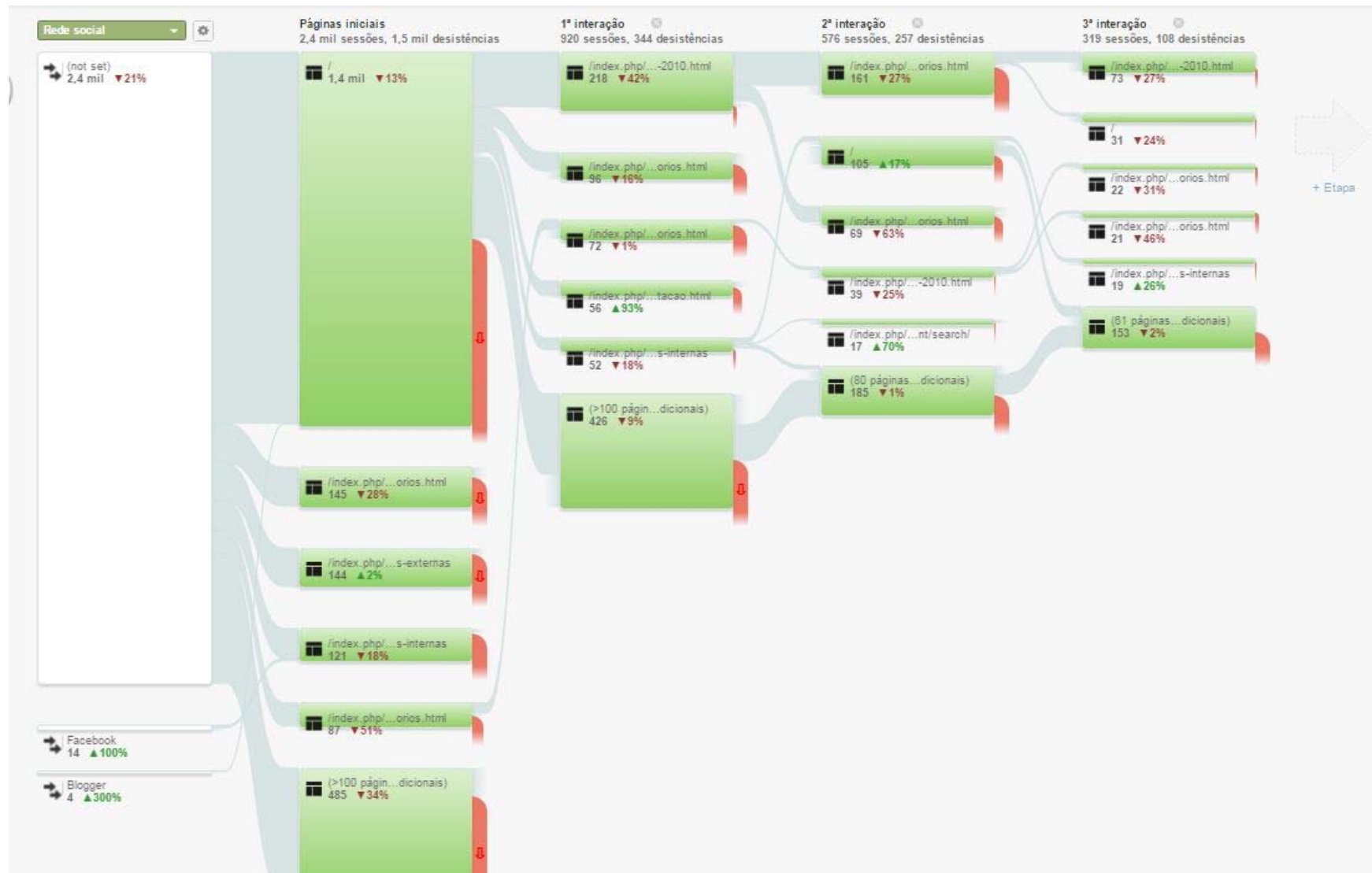




Associação Executiva de Apoio à Gestão
de Bacias Hidrográficas Peixe Vivo



Comitê da Bacia Hidrográfica do Rio das Velhas

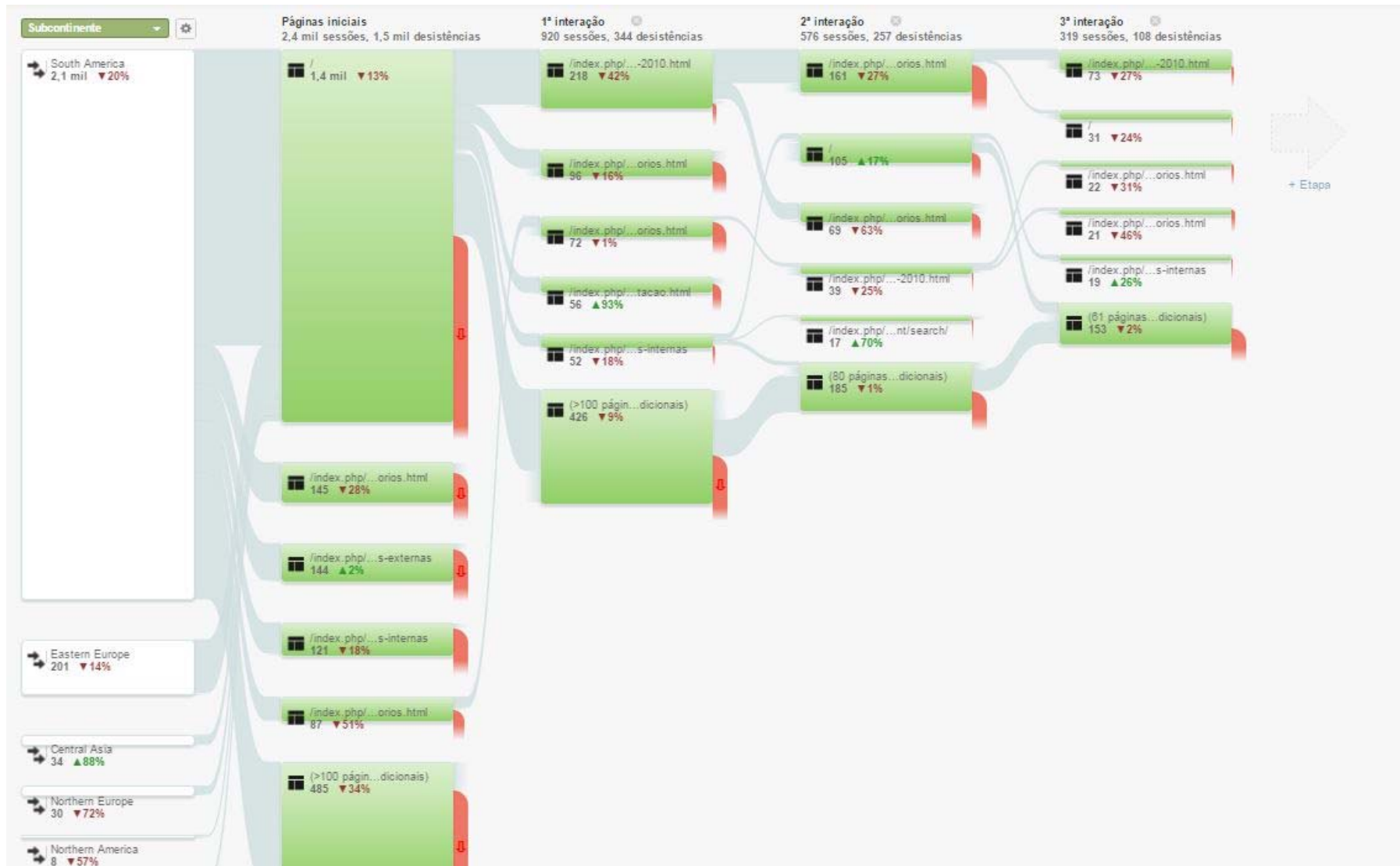




Associação Executiva de Apoio à Gestão
de Bacias Hidrográficas Peixe Vivo



Comitê da Bacia Hidrográfica do Rio das Velhas

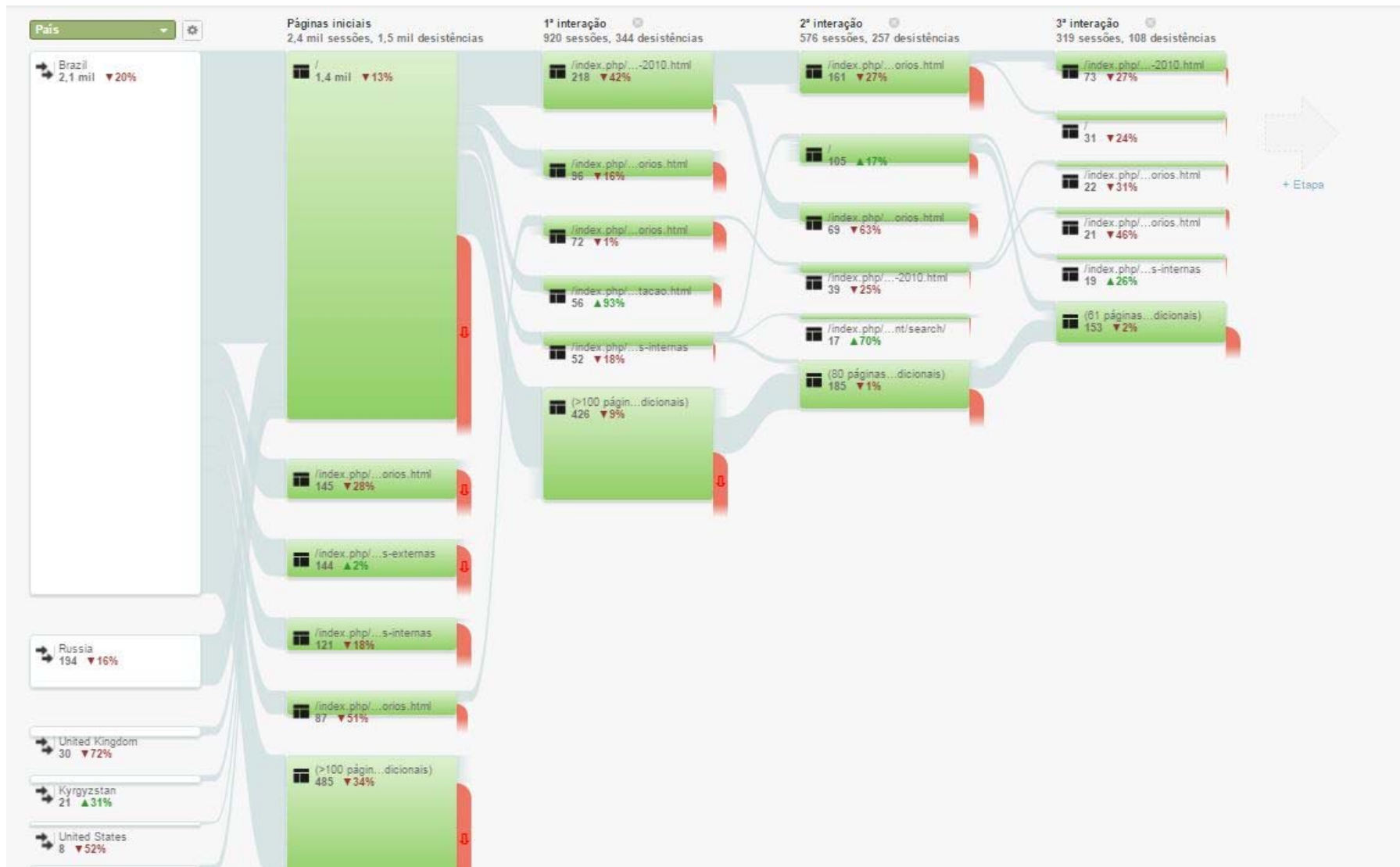




Associação Executiva de Apoio à Gestão
de Bacias Hidrográficas Peixe Vivo



Comitê da Bacia Hidrográfica do Rio das Velhas





Associação Executiva de Apoio à Gestão
de Bacias Hidrográficas Peixe Vivo



Comitê da Bacia Hidrográfica do Rio das Velhas

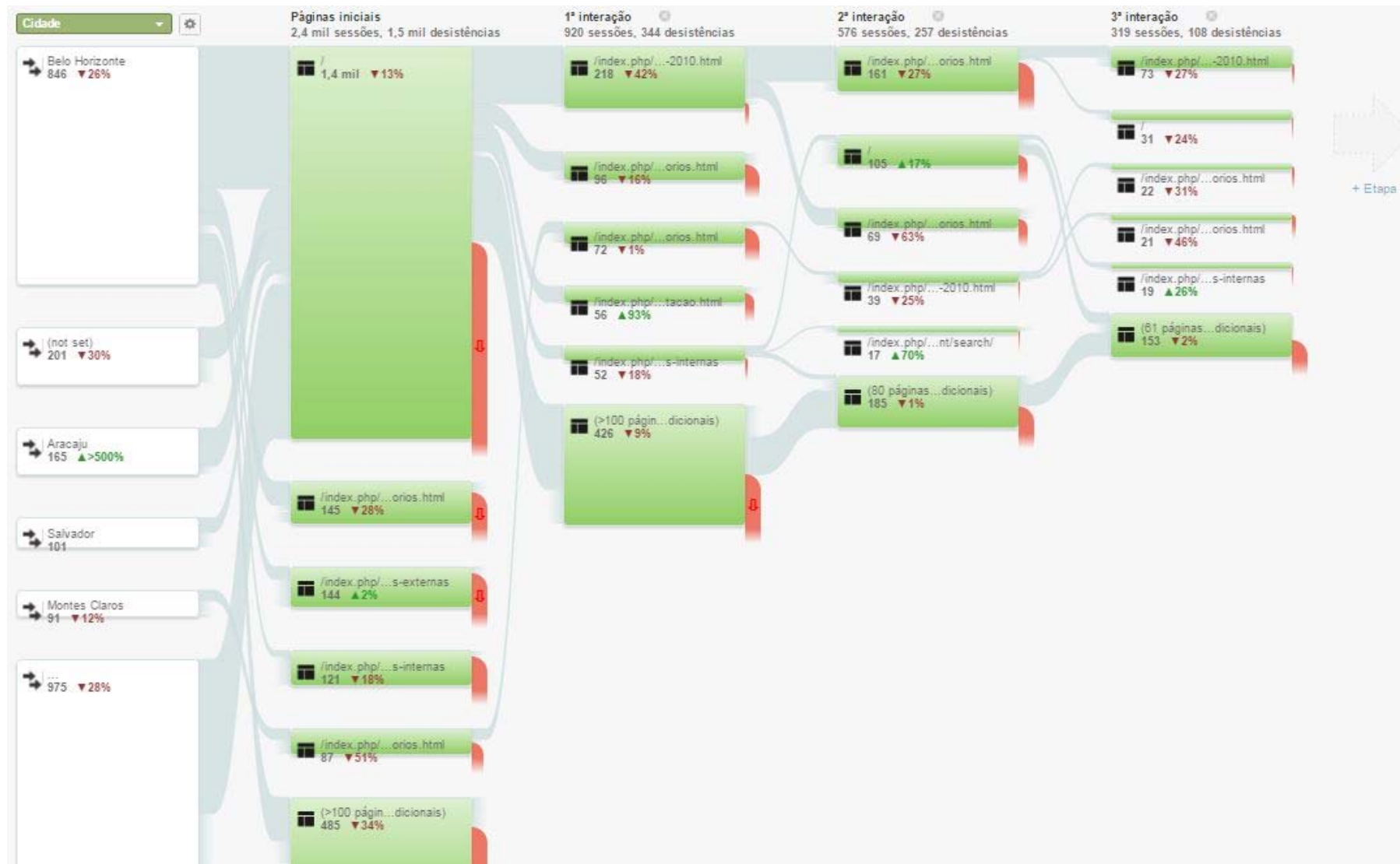




Associação Executiva de Apoio à Gestão de Bacias Hidrográficas Peixe Vivo



Comitê da Bacia Hidrográfica do Rio das Velhas

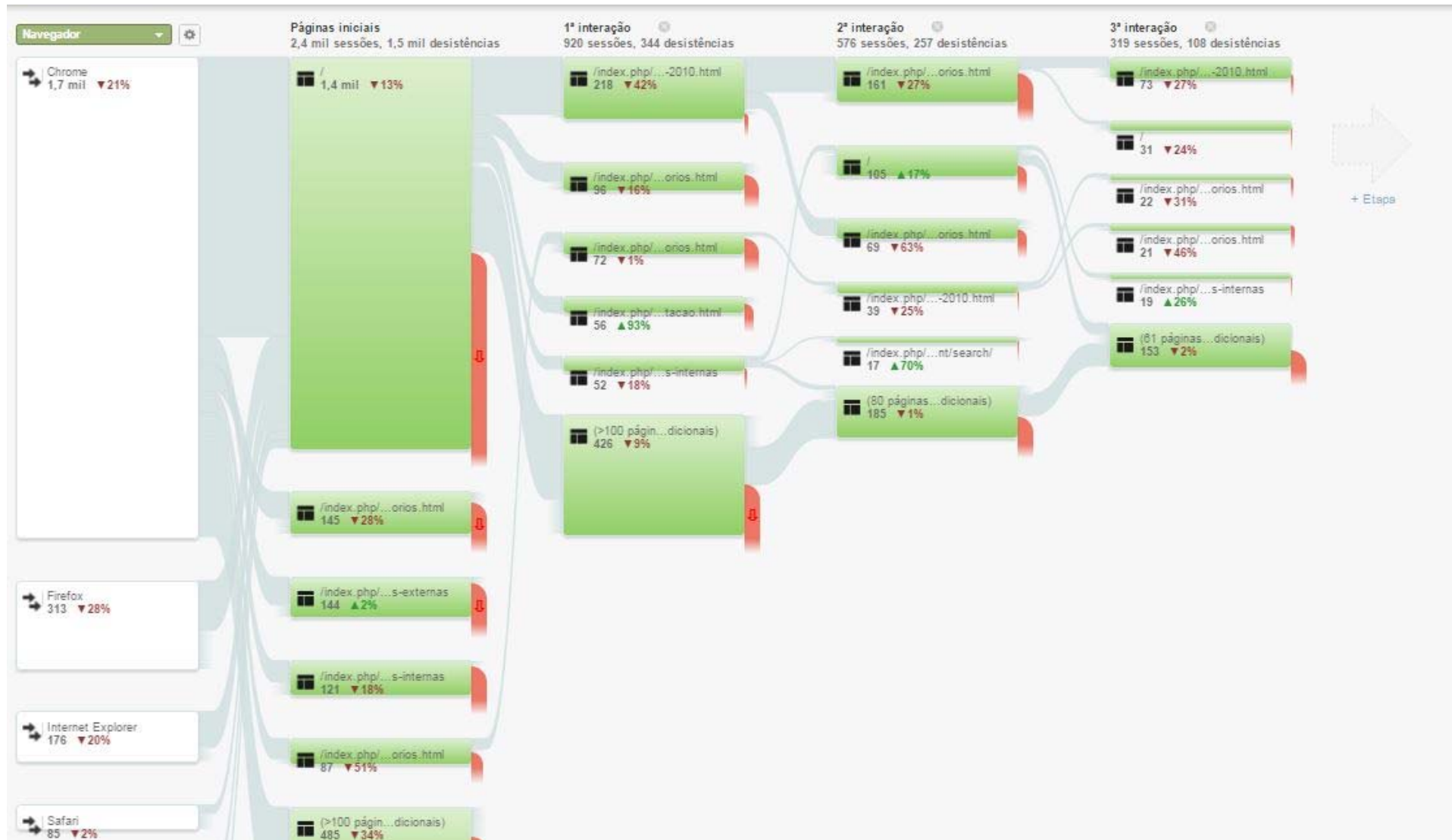




Associação Executiva de Apoio à Gestão
de Bacias Hidrográficas Peixe Vivo



Comitê da Bacia Hidrográfica do Rio das Velhas

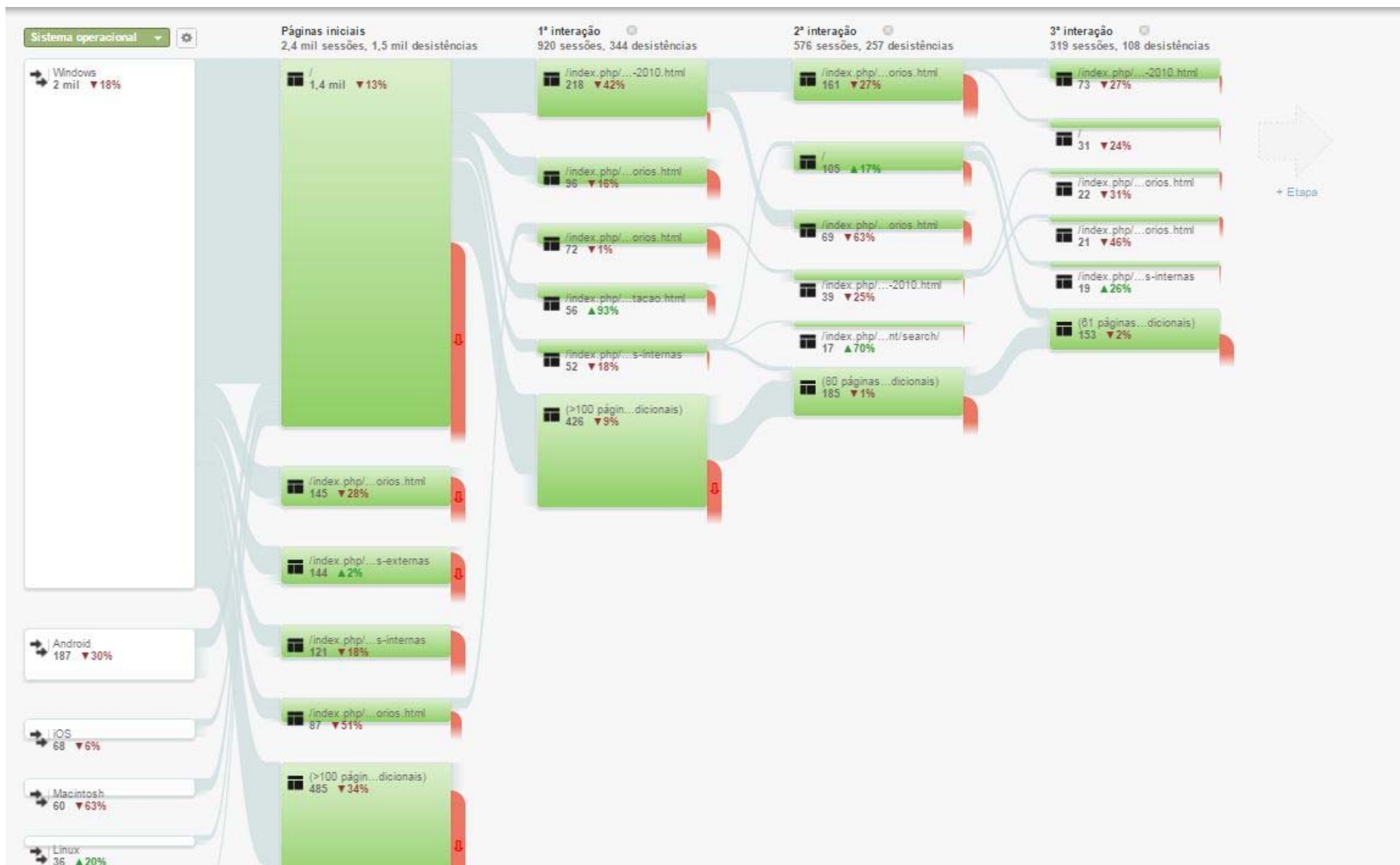




Associação Executiva de Apoio à Gestão
de Bacias Hidrográficas Peixe Vivo



Comitê da Bacia Hidrográfica do Rio das Velhas





Associação Executiva de Apoio à Gestão
de Bacias Hidrográficas Peixe Vivo



Anexo II

Manutenção e acessos do Portal CBH Rio das Velhas



Associação Executiva de Apoio à Gestão
de Bacias Hidrográficas Peixe Vivo



Comitê da Bacia Hidrográfica do Rio das Velhas



Manutenção Portal CBH Rio das Velhas					
Julho de 2016					
Data	Descrição	Comitê	Solicitado	Data	Link
Solicitação	Solicitação		Por	Publicação	
27/06/2016	Inserção de Arquivo - 01	CBHVelhas	Amanda	27/06/2016	http://goo.gl/NTkeoC
28/06/2016	Ato 04/2016 - Decisão em Recurso	CBHVelhas	Ibson	28/06/2016	http://goo.gl/LrC8F2
28/06/2016	Ato 04/2016 - Convocação Aber Envelope 03	CBHVelhas	Ibson	28/06/2016	http://goo.gl/LrC8F2
29/06/2016	Inserção de Arquivo - 01	CBHVelhas	Amanda	29/06/2016	http://goo.gl/WY9RJr
01/07/2016	Ato 04/2016 - Ata Abertura Envelope 03	CBHVelhas	Ibson	01/07/2016	http://goo.gl/LrC8F2
01/07/2016	Inserção de 2 Arq - Dispensa Licitação 2016	CBHVelhas	Ibson	01/07/2016	http://goo.gl/3f0arn
01/07/2016	Inserção de 1 Arq - DN CERH nº 52	CBHVelhas	Ibson	01/07/2016	http://goo.gl/qedMgi
04/07/2016	Inserção de 1 Arq - Contrato Firmado 2016	CBHVelhas	Ibson	04/07/2016	http://goo.gl/3f0arn
04/07/2016	Inserção de 1 Arq - Normas Federais	CBHVelhas	Rubia	04/07/2016	http://goo.gl/fOQNsk
04/07/2016	Inserção de 1 Arq - Dispensa 2016	CBHVelhas	Ibson	04/07/2016	http://goo.gl/3f0arn
11/07/2016	Ato 04/2016 - Homologação e Adjudicação	CBHVelhas	Ibson	11/07/2016	http://goo.gl/LrC8F2
22/07/2016	Inserção de 1 Arq - Prestação Contas	CBHVelhas	Rubia	22/07/2016	http://goo.gl/nkDz7T



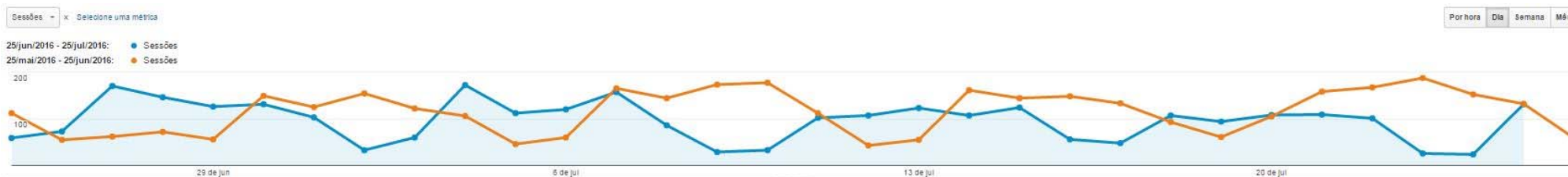
Associação Executiva de Apoio à Gestão de Bacias Hidrográficas Peixe Vivo



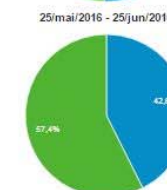
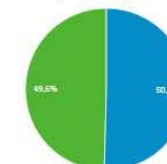
Comitê da Bacia Hidrográfica do Rio das Velhas



Acessos ao Portal do CBH Rio das Velhas



Returning Visitor New Visitor





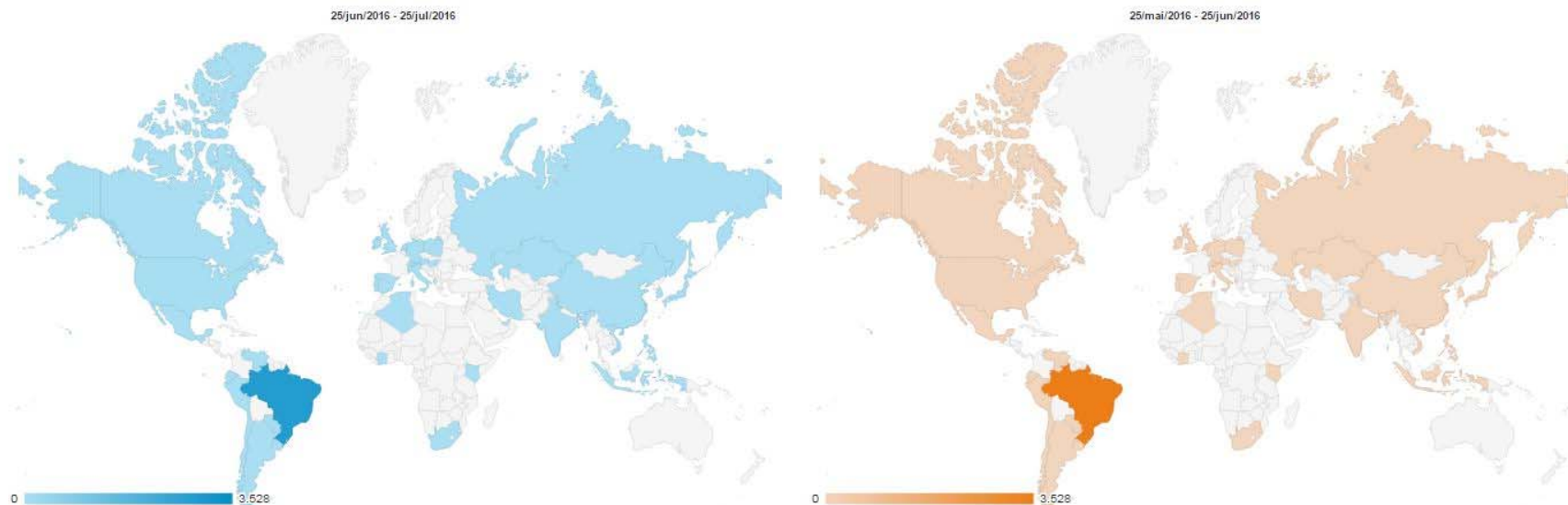
Associação Executiva de Apoio à Gestão
de Bacias Hidrográficas Peixe Vivo



Comitê da Bacia Hidrográfica do Rio das Velhas



Sessões -





Associação Executiva de Apoio à Gestão
de Bacias Hidrográficas Peixe Vivo



Comitê da Bacia Hidrográfica do Rio das Velhas



País	Aquisição			Comportamento		
	Sessões	Porcentagem de novas sessões	Novos usuários	Taxa de rejeição	Páginas / sessão	Duração média da sessão
	19,28% 2.977 vs 3.688	13,63% 49,58% vs 57,40%	30,28% 1.476 vs 2.117	4,96% 58,21% vs 61,25%	9,99% 2,32 vs 2,11	6,51% 00:03:46 vs 00:03:32
1. Brazil						
25/jun/2016 - 25/jul/2016	2.889 (97,04%)	48,25%	1.394 (94,44%)	57,32%	2,35	00:03:52
25/mai/2016 - 25/jun/2016	3.528 (95,66%)	55,73%	1.986 (92,87%)	59,75%	2,16	00:03:40
Porcentagem de alterações	-18,11%	-13,41%	-29,09%	-4,07%	8,88%	5,24%
2. United States						
25/jun/2016 - 25/jul/2016	48 (1,61%)	97,92%	47 (3,16%)	97,92%	1,46	00:00:07
25/mai/2016 - 25/jun/2016	27 (0,73%)	100,00%	27 (1,28%)	96,30%	1,04	00:01:02
Porcentagem de alterações	77,78%	-2,08%	74,07%	1,68%	40,62%	-88,73%
3. Germany						
25/jun/2016 - 25/jul/2016	5 (0,17%)	80,00%	4 (0,27%)	40,00%	2,20	00:02:27
25/mai/2016 - 25/jun/2016	1 (0,03%)	100,00%	1 (0,05%)	100,00%	1,00	00:00:00
Porcentagem de alterações	400,00%	-20,00%	300,00%	-60,00%	120,00%	∞%
4. (not set)						
25/jun/2016 - 25/jul/2016	5 (0,17%)	100,00%	5 (0,34%)	80,00%	1,20	00:00:22
25/mai/2016 - 25/jun/2016	3 (0,08%)	100,00%	3 (0,14%)	100,00%	1,00	00:00:00
Porcentagem de alterações	66,67%	0,00%	66,67%	-20,00%	20,00%	∞%
5. United Kingdom						
25/jun/2016 - 25/jul/2016	4 (0,13%)	100,00%	4 (0,27%)	75,00%	1,25	00:00:27
25/mai/2016 - 25/jun/2016	77 (2,09%)	100,00%	77 (3,64%)	98,70%	1,03	<00:00:01
Porcentagem de alterações	-94,81%	0,00%	-94,81%	-24,01%	21,84%	5.568,06%



Associação Executiva de Apoio à Gestão
de Bacias Hidrográficas Peixe Vivo

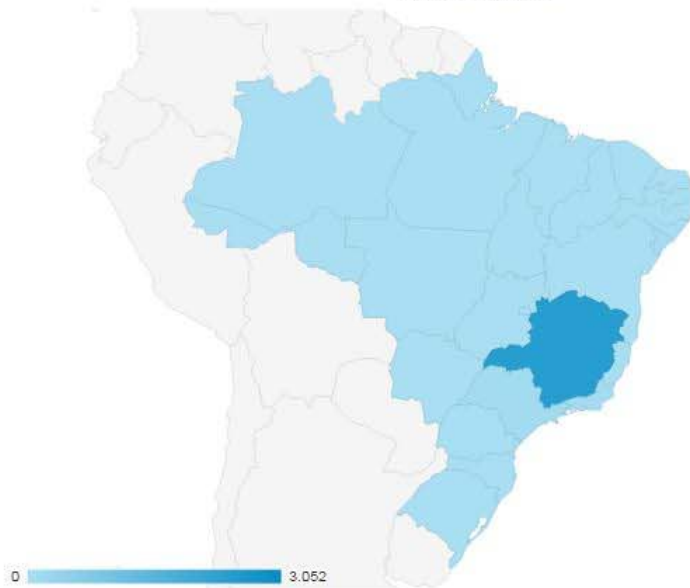


Comitê da Bacia Hidrográfica do Rio das Velhas

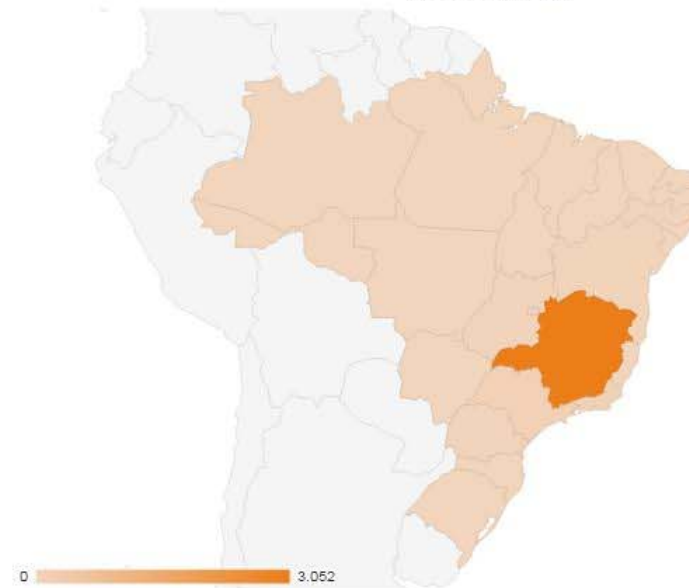


Sessões ▾

25/jun/2016 - 25/jul/2016



25/mai/2016 - 25/jun/2016





Associação Executiva de Apoio à Gestão
de Bacias Hidrográficas Peixe Vivo



Comitê da Bacia Hidrográfica do Rio das Velhas



Região ?	Aquisição			Comportamento		
	Sessões ? ↓	Porcentagem de novas sessões ?	Novos usuários ?	Taxa de rejeição ?	Páginas / sessão ?	Duração média da sessão ?
	18,11% ▼ 2.889 vs 3.528	13,41% ▼ 48,25% vs 55,73%	29,09% ▼ 1.394 vs 1.966	4,07% ▲ 57,32% vs 59,75%	8,88% ▲ 2,35 vs 2,16	5,24% ▲ 00:03:52 vs 00:03:40
1. State of Minas Gerais						
25/jun/2016 - 25/jul/2016	2.432 (84,18%)	45,89%	1.118 (80,06%)	56,88%	2,44	00:04:11
25/mai/2016 - 25/jun/2016	3.052 (86,51%)	52,39%	1.599 (81,33%)	57,70%	2,24	00:04:01
Porcentagem de alterações	-20,31%	-12,41%	-30,21%	-3,15%	9,02%	4,30%
2. State of Sao Paulo						
25/jun/2016 - 25/jul/2016	130 (4,50%)	70,00%	91 (6,53%)	73,85%	1,53	00:00:43
25/mai/2016 - 25/jun/2016	137 (3,88%)	81,75%	112 (5,70%)	70,07%	1,63	00:01:47
Porcentagem de alterações	-5,11%	-14,38%	-18,75%	5,38%	-5,96%	-59,69%
3. State of Rio de Janeiro						
25/jun/2016 - 25/jul/2016	101 (3,50%)	58,42%	59 (4,23%)	68,34%	2,08	00:03:11
25/mai/2016 - 25/jun/2016	105 (2,98%)	69,52%	73 (3,71%)	72,38%	1,67	00:01:32
Porcentagem de alterações	-3,81%	-15,98%	-19,18%	-8,35%	23,56%	107,14%
4. State of Sergipe						
25/jun/2016 - 25/jul/2016	94 (3,25%)	19,15%	18 (1,29%)	45,74%	2,43	00:04:08
25/mai/2016 - 25/jun/2016	5 (0,14%)	80,00%	4 (0,20%)	80,00%	1,40	00:00:25
Porcentagem de alterações	1.780,00%	-76,06%	350,00%	-42,82%	73,25%	882,35%
5. State of Bahia						
25/jun/2016 - 25/jul/2016	23 (0,80%)	98,98%	20 (1,43%)	73,91%	1,43	00:01:27
25/mai/2016 - 25/jun/2016	32 (0,91%)	81,25%	28 (1,32%)	75,00%	2,00	00:02:32
Porcentagem de alterações	-28,12%	7,02%	-23,08%	-1,45%	-28,26%	-43,17%



Associação Executiva de Apoio à Gestão
de Bacias Hidrográficas Peixe Vivo



Comitê da Bacia Hidrográfica do Rio das Velhas



Sessões ▾

25/jun/2016 - 25/jul/2016



25/mai/2016 - 25/jun/2016





Associação Executiva de Apoio à Gestão
de Bacias Hidrográficas Peixe Vivo



Comitê da Bacia Hidrográfica do Rio das Velhas



Cidade ?	Aquisição			Comportamento		
	Sessões ? ↓	Porcentagem de novas sessões ?	Novos usuários ?	Taxa de rejeição ?	Páginas / sessão ?	Duração média da sessão ?
	18,11% ■ 2.889 vs 3.528	13,41% ■ 48,25% vs 55,73%	29,09% ■ 1.394 vs 1.966	4,07% ■ 57,32% vs 59,75%	8,88% ■ 2,35 vs 2,16	5,24% ■ 00:03:52 vs 00:03:40
1. Belo Horizonte						
25/jun/2016 - 25/jul/2016	1.881 (65,11%)	42,56%	801 (57,46%)	55,40%	2,51	00:04:27
25/mai/2016 - 25/jun/2016	2.330 (66,04%)	50,13%	1.168 (59,41%)	56,27%	2,33	00:04:22
Porcentagem de alterações	-19,27%	-15,05%	-31,42%	-1,55%	7,62%	1,98%
2. (not set)						
25/jun/2016 - 25/jul/2016	97 (3,36%)	30,93%	30 (2,15%)	48,45%	2,67	00:04:34
25/mai/2016 - 25/jun/2016	69 (1,96%)	78,26%	54 (2,75%)	69,57%	1,48	00:01:26
Porcentagem de alterações	40,58%	-60,48%	-44,44%	-30,35%	80,62%	219,10%
3. Rio de Janeiro						
25/jun/2016 - 25/jul/2016	88 (3,05%)	57,95%	51 (3,66%)	67,05%	2,15	00:03:24
25/mai/2016 - 25/jun/2016	87 (2,47%)	64,37%	56 (2,85%)	72,41%	1,71	00:01:33
Porcentagem de alterações	1,15%	-9,96%	-8,93%	-7,41%	25,40%	119,64%
4. Sao Paulo						
25/jun/2016 - 25/jul/2016	80 (2,77%)	63,75%	51 (3,66%)	68,75%	1,62	00:00:38
25/mai/2016 - 25/jun/2016	77 (2,18%)	77,92%	60 (3,05%)	74,03%	1,42	00:02:00
Porcentagem de alterações	3,90%	-18,19%	-15,00%	-7,13%	14,79%	-68,33%
5. Contagem						
25/jun/2016 - 25/jul/2016	72 (2,49%)	30,56%	22 (1,58%)	55,56%	2,48	00:04:23
25/mai/2016 - 25/jun/2016	58 (1,64%)	44,83%	26 (1,32%)	53,45%	1,83	00:01:17
Porcentagem de alterações	24,14%	-31,84%	-15,38%	3,94%	34,51%	243,18%



Associação Executiva de Apoio à Gestão
de Bacias Hidrográficas Peixe Vivo



Navegador	Sessões	Porcentagem do Sessões
1. Chrome		
25/jun/2016 - 25/jul/2016	2.116	71,08%
25/mai/2016 - 25/jun/2016	2.593	70,31%
Porcentagem de alterações	-18,40%	1,09%
2. Firefox		
25/jun/2016 - 25/jul/2016	498	16,73%
25/mai/2016 - 25/jun/2016	638	17,25%
Porcentagem de alterações	-21,70%	-3,00%
3. Safari		
25/jun/2016 - 25/jul/2016	140	4,70%
25/mai/2016 - 25/jun/2016	147	3,99%
Porcentagem de alterações	-4,76%	17,98%
4. Internet Explorer		
25/jun/2016 - 25/jul/2016	128	4,23%
25/mai/2016 - 25/jun/2016	160	4,34%
Porcentagem de alterações	-21,25%	-2,44%
5. Android Browser		
25/jun/2016 - 25/jul/2016	37	1,24%
25/mai/2016 - 25/jun/2016	63	1,71%
Porcentagem de alterações	-41,27%	-27,24%



Associação Executiva de Apoio à Gestão
de Bacias Hidrográficas Peixe Vivo



Sistema operacional	Sessões	Porcentagem do Sessões
1. Windows		
25/jun/2016 - 25/jul/2016	2.287	76,15%
25/mai/2016 - 25/jun/2016	2.780	75,38%
Porcentagem de alterações	-18,45%	1,02%
2. Android		
25/jun/2016 - 25/jul/2016	412	13,84%
25/mai/2016 - 25/jun/2016	492	13,34%
Porcentagem de alterações	-16,26%	3,74%
3. iOS		
25/jun/2016 - 25/jul/2016	117	3,93%
25/mai/2016 - 25/jun/2016	144	3,90%
Porcentagem de alterações	-18,75%	0,66%
4. Macintosh		
25/jun/2016 - 25/jul/2016	116	3,90%
25/mai/2016 - 25/jun/2016	196	5,31%
Porcentagem de alterações	-40,82%	-26,68%
5. Linux		
25/jun/2016 - 25/jul/2016	30	1,01%
25/mai/2016 - 25/jun/2016	55	1,49%
Porcentagem de alterações	-45,45%	-32,43%



Associação Executiva de Apoio à Gestão
de Bacias Hidrográficas Peixe Vivo



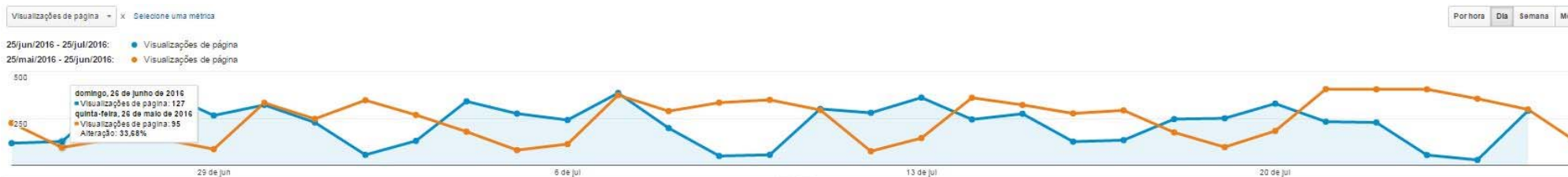
Sistema operacional	Sessões	Porcentagem do Sessões
1. Android		
25/jun/2016 - 25/jul/2016	412	72,28%
25/mai/2016 - 25/jun/2016	492	73,87%
Porcentagem de alterações	-16,26%	-2,16%
2. iOS		
25/jun/2016 - 25/jul/2016	117	20,53%
25/mai/2016 - 25/jun/2016	144	21,62%
Porcentagem de alterações	-18,75%	-5,07%
3. Windows Phone		
25/jun/2016 - 25/jul/2016	28	4,91%
25/mai/2016 - 25/jun/2016	17	2,55%
Porcentagem de alterações	64,71%	92,45%
4. Windows		
25/jun/2016 - 25/jul/2016	10	1,75%
25/mai/2016 - 25/jun/2016	10	1,50%
Porcentagem de alterações	0,00%	16,84%
5. (not set)		
25/jun/2016 - 25/jul/2016	3	0,53%
25/mai/2016 - 25/jun/2016	3	0,45%
Porcentagem de alterações	0,00%	16,84%



Associação Executiva de Apoio à Gestão
de Bacias Hidrográficas Peixe Vivo



Comitê da Bacia Hidrográfica do Rio das Velhas





Associação Executiva de Apoio à Gestão
de Bacias Hidrográficas Peixe Vivo



Título da página	Visualizações de página	Porcentagem do Visualizações de página
1. CBH Rio das Velhas Comitê da Bacia Hidrográfica do Rio das Velhas		
25/jun/2016 - 25/jul/2016	1.500	23,12%
25/mai/2016 - 25/jun/2016	1.750	22,46%
Porcentagem de alterações	-8,63%	2,92%
2. CBH Rio das Velhas A Bacia Hidrográfica do Rio das Velhas		
25/jun/2016 - 25/jul/2016	561	8,11%
25/mai/2016 - 25/jun/2016	898	11,37%
Porcentagem de alterações	-36,68%	-28,68%
3. CBH Rio das Velhas Mapas e Estudos produzidos sobre a Bacia (pelo Comitê e outros órgãos)		
25/jun/2016 - 25/jul/2016	230	3,33%
25/mai/2016 - 25/jun/2016	212	2,72%
Porcentagem de alterações	8,49%	22,20%
4. CBH Rio das Velhas Unidade Territorial Estratégica Nascentes		
25/jun/2016 - 25/jul/2016	122	1,76%
25/mai/2016 - 25/jun/2016	22	0,28%
Porcentagem de alterações	454,55%	524,62%
5. CBH Rio das Velhas Semana Rio das Velhas acontecerá em Curvelo (MG)		
25/jun/2016 - 25/jul/2016	121	1,75%
25/mai/2016 - 25/jun/2016	0	0,00%
Porcentagem de alterações	100,00%	100,00%



Associação Executiva de Apoio à Gestão
de Bacias Hidrográficas Peixe Vivo



Comitê da Bacia Hidrográfica do Rio das Velhas





Associação Executiva de Apoio à Gestão
de Bacias Hidrográficas Peixe Vivo



Comitê da Bacia Hidrográfica do Rio das Velhas

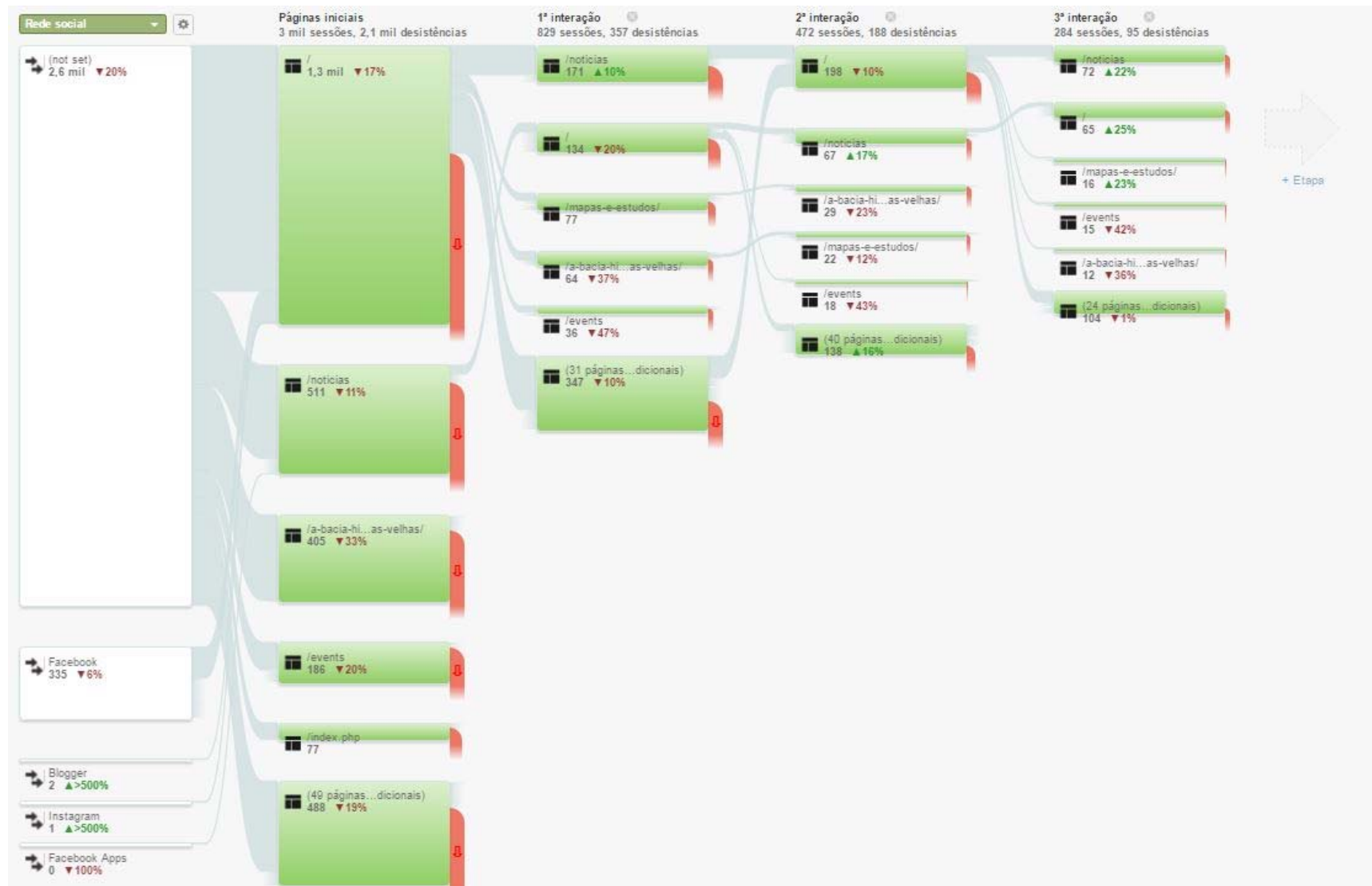




Associação Executiva de Apoio à Gestão
de Bacias Hidrográficas Peixe Vivo



Comitê da Bacia Hidrográfica do Rio das Velhas





Associação Executiva de Apoio à Gestão
de Bacias Hidrográficas Peixe Vivo



Comitê da Bacia Hidrográfica do Rio das Velhas





Associação Executiva de Apoio à Gestão
de Bacias Hidrográficas Peixe Vivo



Comitê da Bacia Hidrográfica do Rio das Velhas

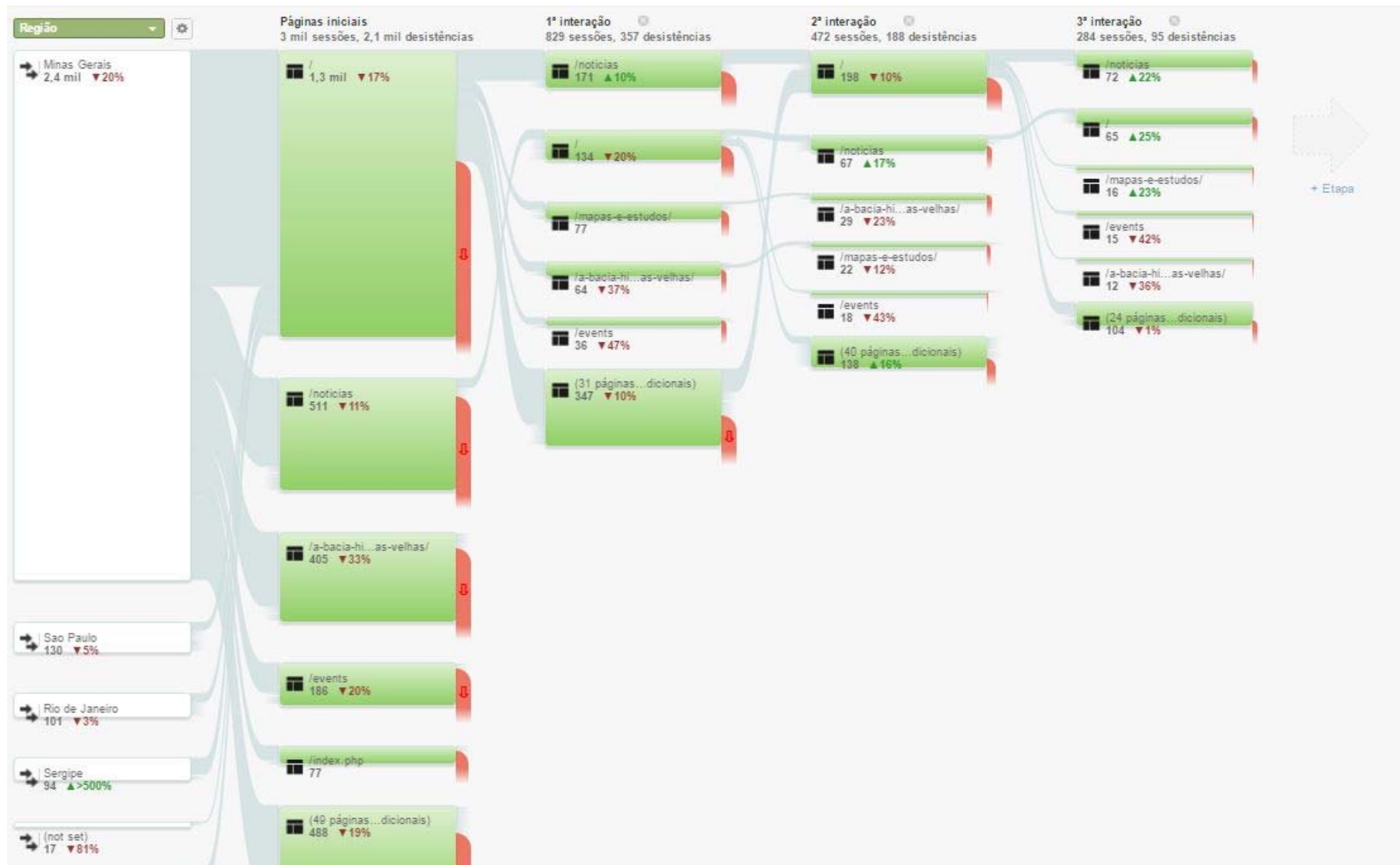




Associação Executiva de Apoio à Gestão
de Bacias Hidrográficas Peixe Vivo



Comitê da Bacia Hidrográfica do Rio das Velhas

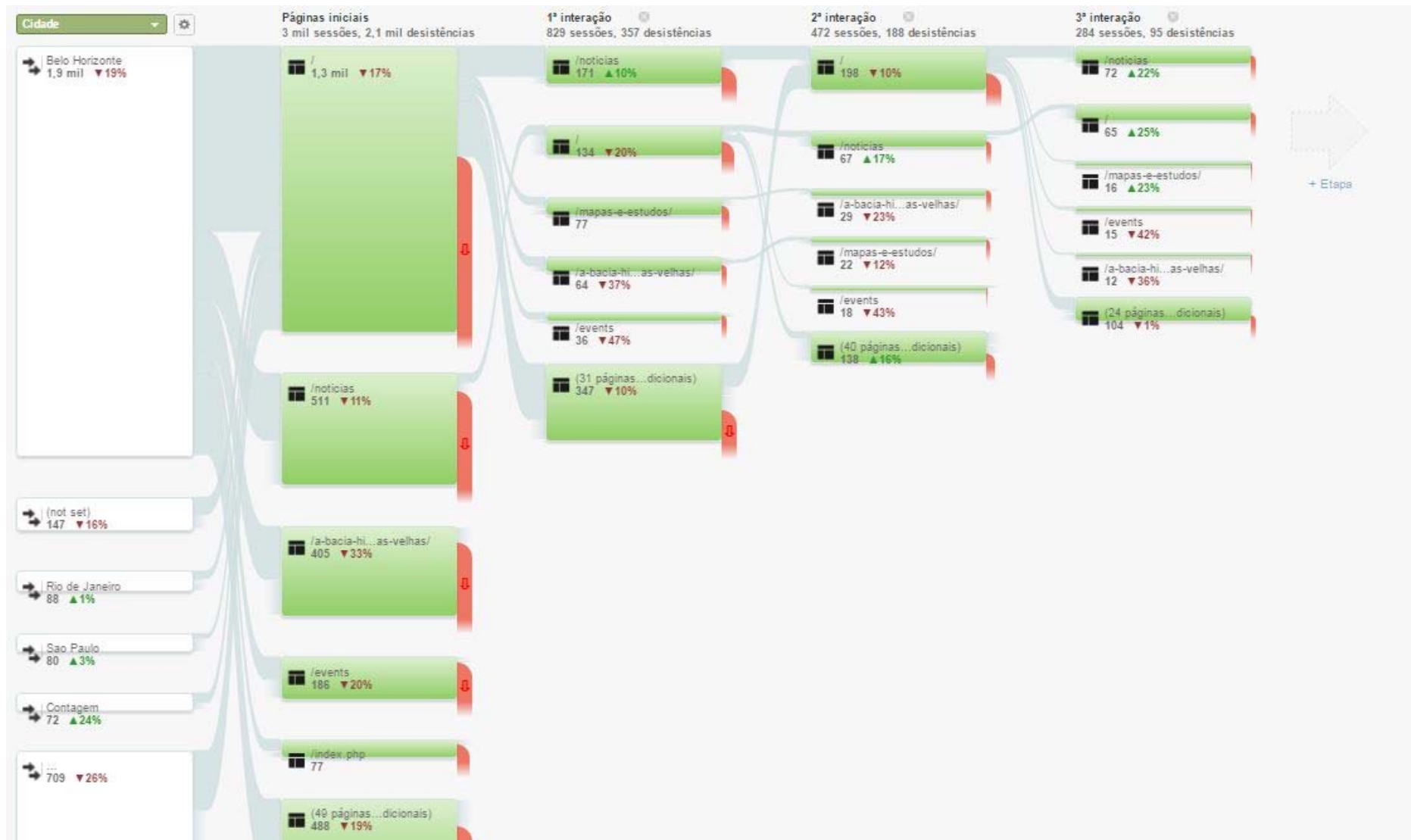




Associação Executiva de Apoio à Gestão
de Bacias Hidrográficas Peixe Vivo



Comitê da Bacia Hidrográfica do Rio das Velhas

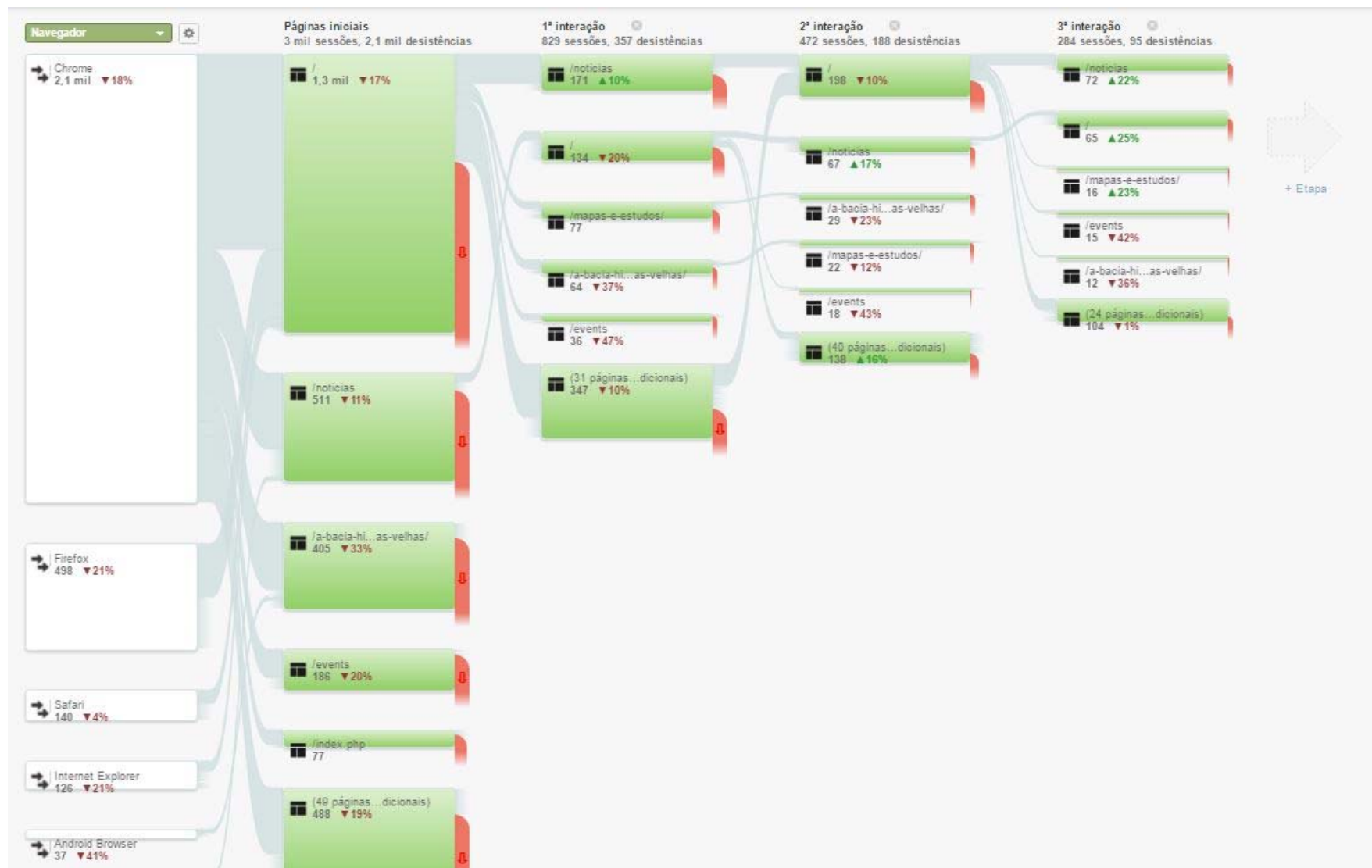




Associação Executiva de Apoio à Gestão
de Bacias Hidrográficas Peixe Vivo



Comitê da Bacia Hidrográfica do Rio das Velhas

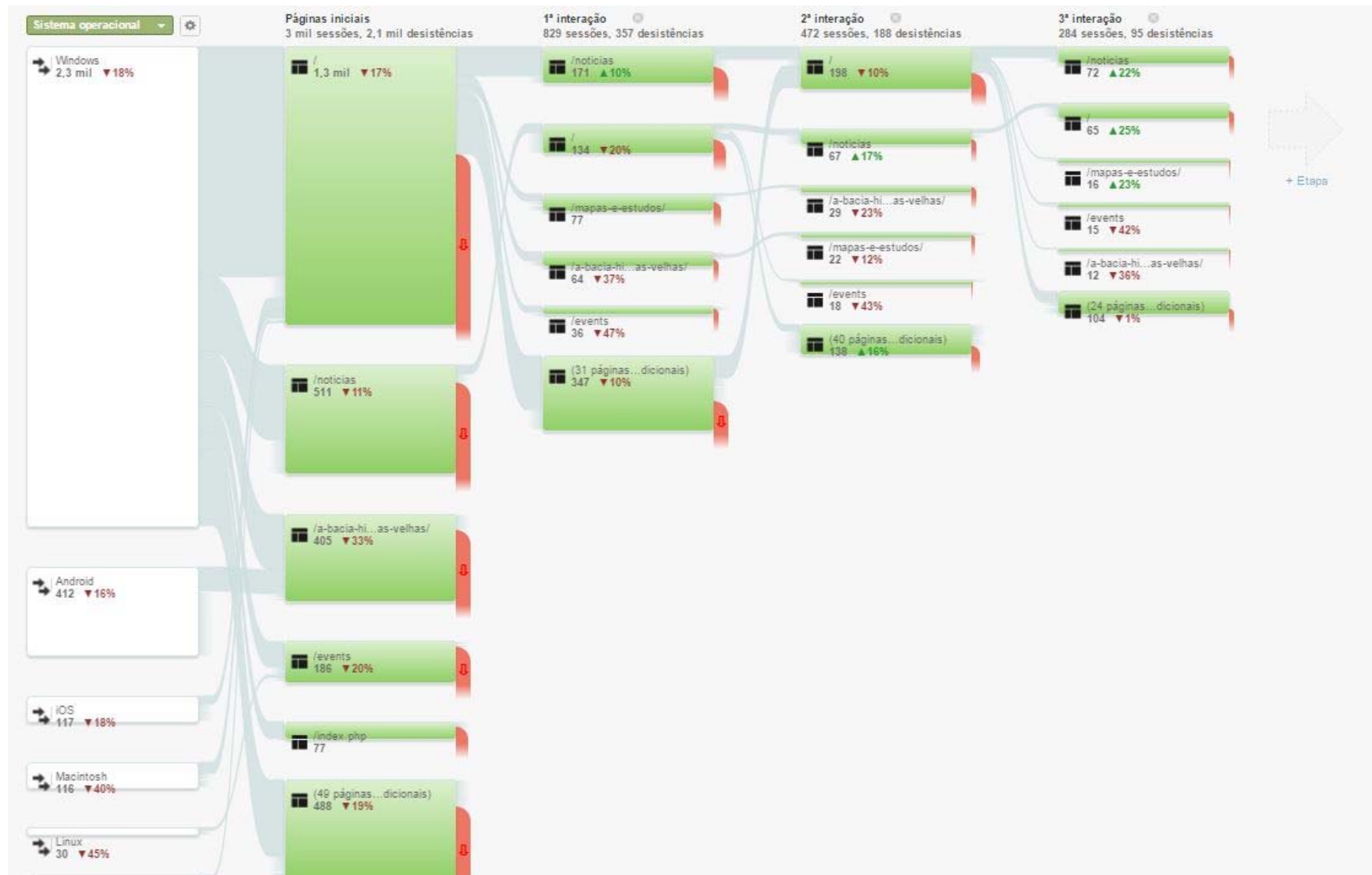




Associação Executiva de Apoio à Gestão
de Bacias Hidrográficas Peixe Vivo



Comitê da Bacia Hidrográfica do Rio das Velhas





Associação Executiva de Apoio à Gestão
de Bacias Hidrográficas Peixe Vivo



Anexo III

Banners e folders



Serão promovidas palestras, apresentações artísticas e oficinas que contarão com a participação de artistas, agentes culturais, professores e estudantes para promover a preservação da diversidade cultural da Baía do Rio das Velhas.

A entrada é gratuita!

O FestiVelhas é promovido pelo Projeto Manuelzão e acontecerá entre os dias 15 e 17 de julho, na Praça Central de Morro da Garça. Esta será a sexta edição do evento que, em 2016, será um encontro entre Guimarães Rosa, Projeto Manuelzão e o Rio das Velhas.

15 a 17 de julho (sexta a domingo) – Morro da Garça

FestiVelhas 2016



16/07 (sábado)
 8h: Credenciamento
 08h30: Abertura
 9h às 9h30: Contextualização dos Planos Municipais de Saneamento Básico do CBH Rio das Velhas
 9h30 às 10h30: Espaço Aberto – prefeituras da região
 10h30 às 11h: Proposições e elaboração da Carta de Morro da Garça

O evento busca fortalecer os municípios com o objetivo de atender às diretrizes nacionais para a universalização do saneamento básico. Espera-se discutir ações importantes para a efetivação dos Planos Municipais de Saneamento, com ampla participação social e promoção da qualidade de vida da população.

16 de julho (sábado) – Morro da Garça

Seminário Saneamento e Saúde



15/07 (sexta-feira)
 08h: Credenciamento
 08h30: Gestão das Águas no Brasil (ANA)
 09h30 às 11:30: Oficina Varal de Ideias
 11h30 às 13h: Almoço
 13h30: Abertura
 15h às 18h: Rodas de Conversa – Experiências em Defesa de Rios na Baía Hidrográfica do Rio das Velhas
 15h30 às 17h: Debate e encaminhamentos

O evento reunirá os coordenadores de subcomitês, diretoria do Comitê e da AGB Peixe Vivo e convidados. Este ano o Encontro ocorrerá no Médio Baixo Rio das Velhas, em reconhecimento à importância dos valores regionais, bem como representando o esforço do Comitê em descentralizar a gestão dos recursos hídricos e aproximar-se dos subcomitês.

14 e 15 de julho (quinta e sexta) – Curvelo

VI Encontro de Subcomitês

O Comitê da Bacia Hidrográfica do Rio das Velhas (CBH Rio das Velhas) realizará, entre os dias 14 e 16 de julho de 2016, o VI Encontro de Subcomitês.

Este ano o Encontro ocorrerá no município de Curvelo, como esforço pela descentralização da gestão dos recursos hídricos e em reconhecimento da importância do Médio Baixo Rio das Velhas. O evento reunirá os coordenadores de subcomitês, diretoria do Comitê e da AGB e convidados.

A programação também contará com um seminário sobre Saneamento e Saúde que acontecerá no dia 16 de julho, em Morro da Garça.

O FestiVelhas encerrará a programação e acontecerá entre os dias 15 e 17 de julho, em Morro da Garça.

Participe!

Confira a cobertura completa da Semana do Rio das Velhas no portal do CBH Rio das Velhas



ÁGUA COMO DIREITO HUMANO

O **CBH Rio das Velhas** vem trabalhando a Campanha Água como Direito Humano em diversas frentes. A realização da Semana Rio das Velhas 2016 é mais uma ação do Comitê no intuito de promover uma reflexão sobre água a partir da perspectiva da garantia de um serviço fundamental para uma mínima qualidade de vida.

Reconhecer a importância da preservação e o manejo adequado das áreas verdes da Bacia é primordial para a produção de água e revitalização do Rio. Isso aumenta a qualidade e a quantidade, evitando escassez e possibilitando o acesso à água por todos

ACESSE NOSSO PORTAL E REDES SOCIAIS
cbhvelhas.org.br



#cbhriodasvelhas

Apoio Técnico



Associação Executiva de Apoio à Gestão de Bacias Hidrográficas Peixe Vivo

Realização



CBH RIO DAS VELHAS:

Rua dos Carijós, 150 – 10º andar – Centro – Belo Horizonte – MG – 30120-060
 (31) 3222-8350 – cbhvelhas@cbhvelhas.org.br

ÁGUA COMO DIREITO HUMANO



SEMANA RIO DAS VELHAS

14 a 17 de Julho | 2016
 Curvelo e Morro da Garça - MG



Comitê da Bacia Hidrográfica do Rio das Velhas

Morro da Garça e Curvelo

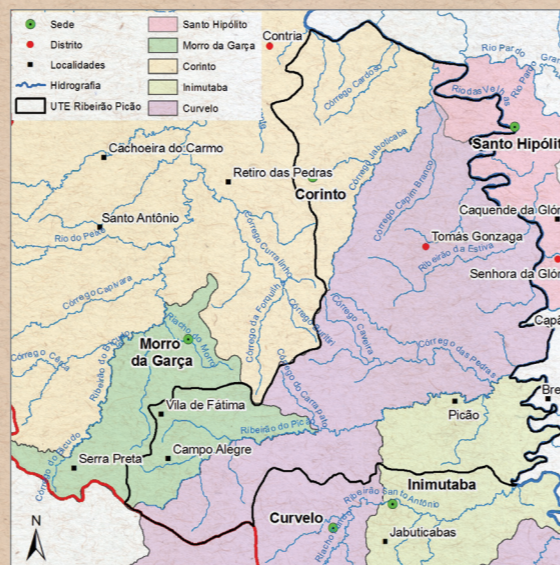
Os municípios de Morro da Garça e Curvelo pertencem à região do Médio Baixo Rio das Velhas e estão inseridos nas Unidades Territoriais Estratégicas (UTE) Tabocas e Onça, Santo Antônio Maquiné, Rio Bicudo e Ribeirão Picão.

Unidades Territoriais Estratégicas (UTE)

O CBH Rio das Velhas subdividiu sua Bacia em 23 Unidades Territoriais Estratégicas para a gestão sistêmica e estruturada. A definição leva em conta prerrogativas geográficas da Lei das Águas, as características de cada área, bem como sua extensão; número de afluentes diretos; quantidade de municípios; distribuição da população e existência de mais de uma prefeitura na sua composição.

Cada UTE prevê a implantação de um subcomitê composto por três segmentos sociais: poder público, usuários de água e sociedade civil. Os subcomitês têm o importante papel de articuladores das entidades existentes na Bacia e possuem funções públicas relacionadas às questões ambientais, sociais e educacionais. Sua criação é importante para descentralizar a gestão das águas.

UTE RIBEIRÃO PICÃO

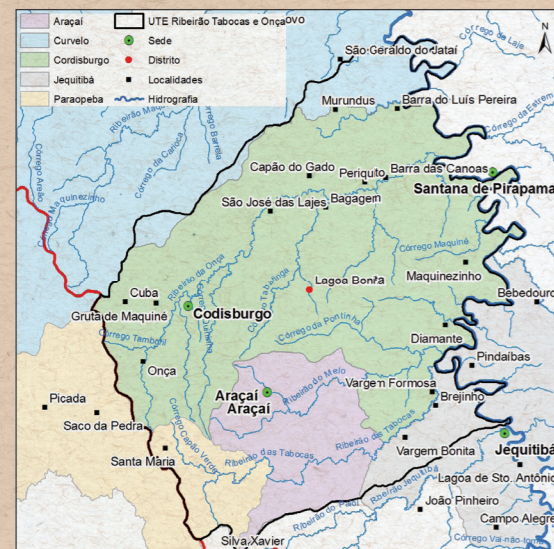


A Unidade Territorial Estratégica (UTE) Ribeirão Picão está localizada no Médio Rio das Velhas. Composta pelos municípios de Corinto, Curvelo, Inimutaba, Morro da Garça e Santo Hipólito, ocupa uma área de 1.716,59 km² e detém uma população de 27.433 habitantes. O rio principal da Unidade é o Ribeirão Picão, com 80,25 quilômetros de extensão. As principais atividades econômicas são agropecuária, silvicultura e mineração de quartzo. Destaca-se a vegetação de campos gerais e veredas descritas na obra de Guimarães Rosa.

Rio principal: Ribeirão Picão
Área da Bacia: 1.716,59 Km²
Extensão do rio: 80,25 Km
Vazão média de longo período: 6,66 m³/s
Vazão mínima (Q₇₁₀): 0,16 m³/s
Volume outorgado: 7.120 (1.000 m³/ano)
Volume explorável: 78.500 (1.000 m³/ano)
Qualidade da água - IIQ (Índice Integrado de Qualidade): 53,8

Classe da água do rio principal: Classe 2
Municípios componentes: Corinto, Curvelo, Inimutaba, Morro da Garça e Santo Hipólito
População urbana: 24.433 habitantes
População rural: 2.924 habitantes
População total: 27.433 habitantes
Principal atividade econômica: Setor de serviços

UTE RIBEIRÕES TABOCAS E ONÇA



A UTE Ribeirões Tabocas e Onça localiza-se no Médio Rio das Velhas. Composta pelos municípios de Araçá, Cordisburgo, Curvelo, Jequitibá e Paraopeba, ocupa uma área de 1.223,26 km² e detém uma população de 13.209 habitantes. Seus principais cursos d'água são o Ribeirão da Onça, Ribeirão do Melo e Córrego Barro Vermelho. Com relevo calcário, a região possui inúmeras grutas, sendo a Gruta de Maquiné a mais famosa. Com uma vegetação de campos gerais e veredas, a região é terra natal do escritor Guimarães Rosa, sendo fonte de inspiração de sua obra literária. As grutas e a cultura do sertão atraem muitos turistas à região.

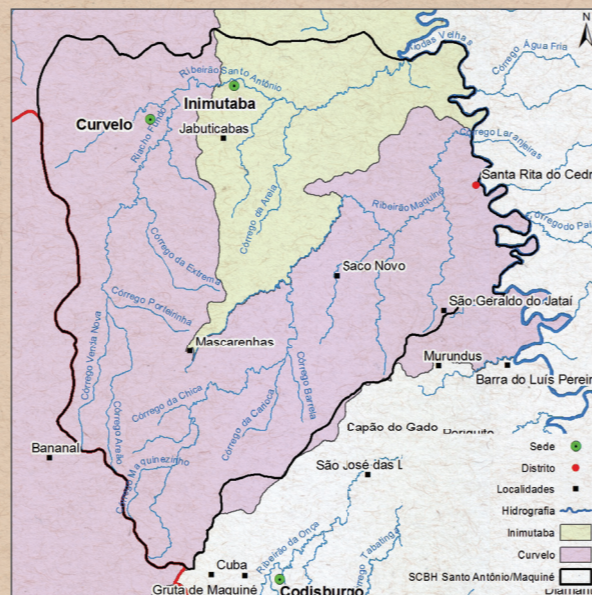
Rios principais: Ribeirão da Onça, Ribeirão Tabocas, Ribeirão do Melo e Córrego Barro Vermelho
Área da Bacia: 1.223,26 Km²
Extensão do rio: 69,52 Km
Vazão média de longo período: 17,49 m³/s
Vazão mínima (Q₇₁₀): 2,66 m³/s
Volume outorgado: 3.260 (1.000 m³/ano)
Volume explorável: 76.300 (1.000 m³/ano)

Qualidade da água - IIQ (Índice Integrado de Qualidade): 54,5
Classe da água do rio principal: Classe 2
Municípios componentes: Araçá, Cordisburgo, Curvelo, Jequitibá e Paraopeba
População urbana: 9.481 habitantes
População rural: 3.727 habitantes
População total: 13.209 habitantes
Principal atividade econômica: Setor de serviços

UTE SANTO ANTÔNIO-MAQUINÉ

Subcomitê Santo Antônio-Maquiné

O Subcomitê Santo Antônio-Maquiné foi instituído em 28 de agosto de 2015, composto pelos municípios de Curvelo e Inimutaba.



A UTE Santo Antônio-Maquiné localiza-se no Médio Rio das Velhas. Composta pelos municípios de Curvelo e Inimutaba, ocupa uma área de 1.336,82 km² e possui 25.047 habitantes. Os principais cursos d'água da região são o Ribeirão Maquiné, com extensão de 90,45 km, Córrego Santo Antônio, com aproximadamente 25 km passando pela cidade de Curvelo e o Córrego Riacho Fundo. A principal atividade econômica é agropecuária. Os principais agentes de degradação advêm de cargas difusas geradas nas atividades agrosilvipastoris e minerárias e aos lançamentos de esgotos domésticos e efluentes industriais.

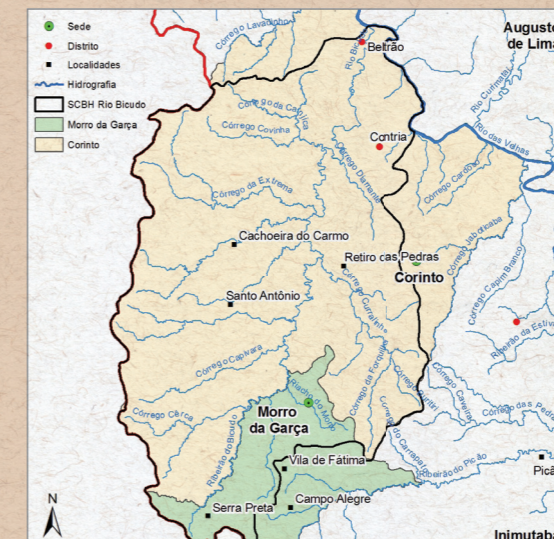
Rios principais: Ribeirão Maquiné, Córrego Santo Antônio e Córrego Riacho Fundo
Área da Bacia: 1.336,82 Km²
Extensão do rio: 90,45 Km
Vazão média de longo período: 19,35 m³/s
Vazão mínima (Q₇₁₀): 2,93 m³/s
Volume outorgado: 76.900 (1.000 m³/ano)
Volume explorável: 73.000 (1.000 m³/ano)

Qualidade da água - IIQ (Índice Integrado de Qualidade): 60,6
Classe da água do rio principal: Classe 2
Municípios componentes: Curvelo e Inimutaba
População urbana: 22.476 habitantes
População rural: 2.571 habitantes
População total: 25.047 habitantes
Principal atividade econômica: Setor de serviços

UTE RIO BICUDO

Subcomitê Rio Bicudo

O Subcomitê do Rio Bicudo foi instituído em 30 de março de 2011, composto pelos municípios de Corinto e Morro da Garça.



A UTE Rio Bicudo localiza-se no Baixo Rio das Velhas. Composta pelos municípios de Corinto e Morro da Garça, ocupa uma área de 2.274,48 km² e detém uma população de 20.813 habitantes, sendo 86% residentes em área urbana. A sede urbana de Morro da Garça está inserida na área da UTE. A Unidade tem como rio principal o Bicudo, com 148,76 km de extensão. A Bacia do Rio Bicudo possui alguns cursos d'água intermitentes (que secam durante o período de estiagem), fazendo com que a disponibilidade de água nos períodos de seca seja um dos grandes problemas na Bacia, que utiliza a água na produção agrícola e pecuária.

Rio principal: Rio Bicudo
Área da Bacia: 2.274,48 Km²
Extensão do rio: 148,76 Km
Vazão média de longo período: 20,26 m³/s
Vazão mínima (Q₇₁₀): 0,12 m³/s
Volume outorgado: 309 (1.000 m³/ano)
Volume explorável: 10.800 (1.000 m³/ano)
Qualidade da água - IIQ (Índice Integrado de Qualidade): 79,3

Classe da água do rio principal: Classe 1
Municípios componentes: Morro da Garça e Corinto
População urbana: 17.940 habitantes
População rural: 2.874 habitantes
População total: 20.813 habitantes
Principal atividade econômica: Setor de serviços




SEMANA RIO DAS VELHAS

VI ENCONTRO DE SUBCOMITÊS

O Comitê da Bacia Hidrográfica
do Rio das Velhas saúda a todos
os participantes do
VI Encontro dos Subcomitês!

Curvelo, 14 e 15 de julho de 2016.




Associação Executiva de Apoio à Gestão
de Bacias Hidrográficas Peixe Vivo



SEMANA RIO DAS VELHAS

O Comitê da Bacia Hidrográfica do Rio das Velhas
saúda a todos os participantes da
Semana Rio das Velhas 2016,
VI Encontro de Subcomitês e FestiVelhas!
Curvelo e Morro da Garça, 14 a 17 de julho de 2016.

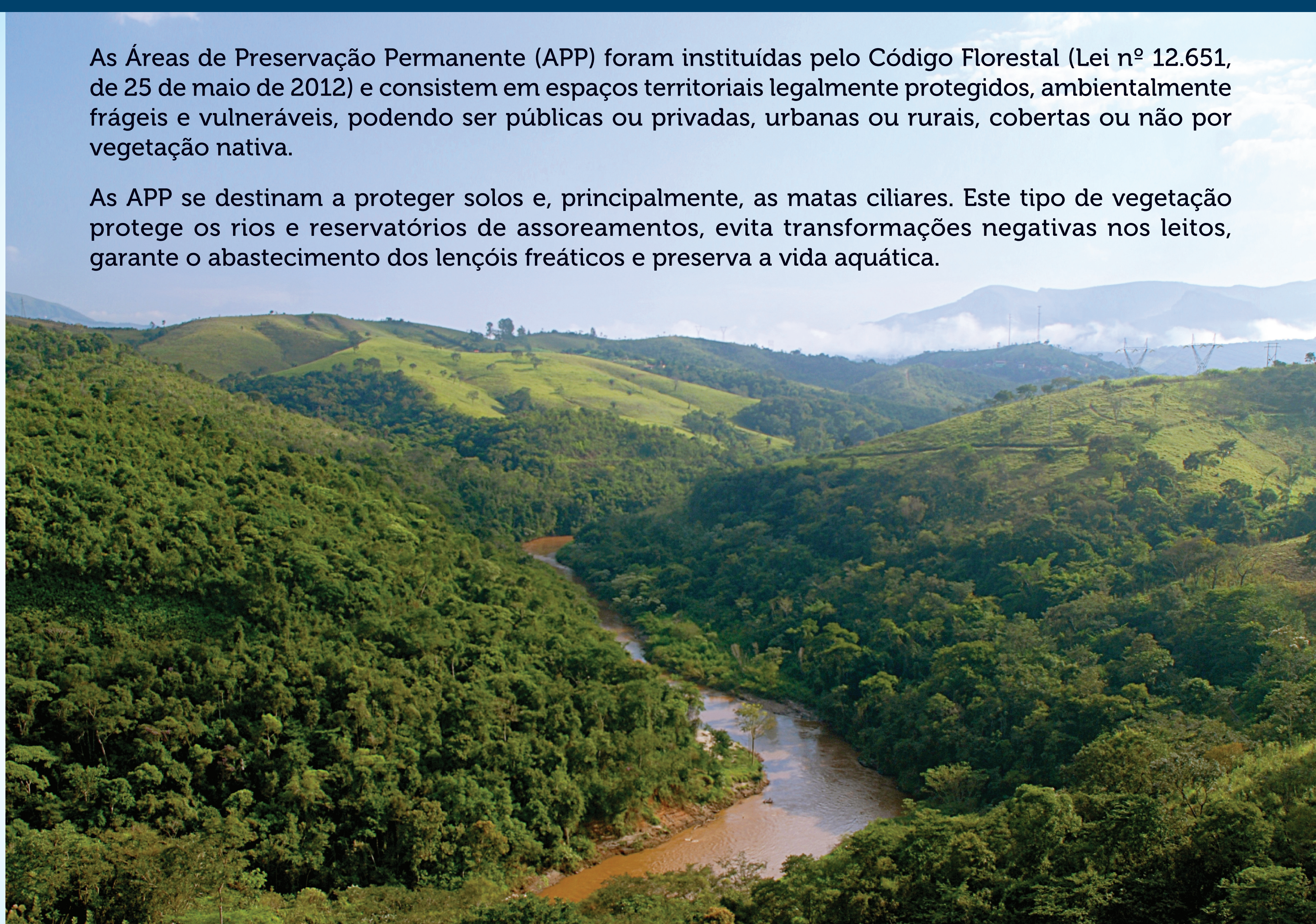


Associação Executiva de Apoio à Gestão
de Bacias Hidrográficas Peixe Vivo

ÁREA DE PRESERVAÇÃO PERMANENTE

As Áreas de Preservação Permanente (APP) foram instituídas pelo Código Florestal (Lei nº 12.651, de 25 de maio de 2012) e consistem em espaços territoriais legalmente protegidos, ambientalmente frágeis e vulneráveis, podendo ser públicas ou privadas, urbanas ou rurais, cobertas ou não por vegetação nativa.

As APP se destinam a proteger solos e, principalmente, as matas ciliares. Este tipo de vegetação protege os rios e reservatórios de assoreamentos, evita transformações negativas nos leitos, garante o abastecimento dos lençóis freáticos e preserva a vida aquática.



ACESSE NOSSO PORTAL E REDES SOCIAIS
cbhvelhas.org.br



Apoio Técnico



Associação Executiva de Apoio à Gestão de Bacias Hidrográficas Peixe Vivo

Realização



Comitê da Bacia Hidrográfica do Rio das Velhas

VOCÊ CONHECE OS SUBCOMITÊS DA BACIA HIDROGRÁFICA DO RIO DAS VELHAS?

O Subcomitê é um grupo de pessoas que se reúne para debater e executar ações benéficas em prol da água da bacia hidrográfica.

São funções dos Subcomitês:

Apoia o CBH Rio das Velhas no processo de gestão dos rios.

Pronuncia e propõe sobre as questões relacionadas aos rios.

Acompanha a elaboração e implementação dos Projetos Hidroambientais na Bacia do Rio das Velhas.

Realiza ações de educação ambiental e mobilização social.



O Subcomitê é composto pelos seguintes segmentos:

- **Sociedade civil organizada:** associações de bairro, associações comunitárias, associações de moradores, centros culturais, grupos religiosos, entidades de pesquisa, organizações não governamentais (ONG).
- **Usuários de água:** empresas, concessionárias municipais de saneamento básico, associação de pescadores, produtores rurais que fazem uso da água por meio da captação superficial e subterrânea.
- **Poder público:** órgãos públicos do poder municipal, estadual e federal, como por exemplo, secretarias regionais, escolas e institutos.

ACESSE NOSSO PORTAL E REDES SOCIAIS
cbhvelhas.org.br



Apoio Técnico



Associação Executiva de Apoio à Gestão de Bacias Hidrográficas Peixe Vivo

Realização



Comitê da Bacia Hidrográfica do Rio das Velhas

BACIA HIDROGRÁFICA

UNIDADE TERRITORIAL DE GESTÃO


Em 1997 entrou em vigor a Lei nº 9.433/1997, também conhecida com “Lei das Águas”, que instituiu a Política Nacional de Recursos Hídricos e criou o Sistema Nacional de Gerenciamento de Recursos Hídricos (SINGREH). Segundo a Lei das Águas, a Política Nacional de Recursos Hídricos tem seis fundamentos:

- I** A água é um bem de domínio público;
- II** A água é um recurso natural limitado, dotado de valor econômico;
- III** Em situações de escassez, o uso prioritários dos recursos hídricos é o consumo humano e a dessedentação dos animais;

IV A gestão dos recursos hídricos deve sempre proporcionar o uso múltiplo das águas;

V A bacia hidrográfica é a unidade territorial para implementação da Política Nacional de Recursos Hídricos e atuação do Sistema Nacional de Gerenciamento dos Recursos Hídricos;

VI A gestão dos recursos hídricos deve ser descentralizada e contar com a participação do poder público, usuários de água e sociedade civil.



A bacia de um rio contempla todas as suas nascentes, córregos e ribeirões que deságuam no canal principal.

A formação da bacia é feita através dos desníveis dos terrenos que orientam os cursos d'água, sempre das áreas mais altas para as mais baixas.

O CBH Rio das Velhas definiu 23 Unidades Territoriais Estratégicas para auxiliar a gestão considerando bacias hidrográficas como território de planejamento, conforme a prerrogativa da Lei das Águas e a Constituição Federal de 1988. Este recorte territorial é formado por várias sub-bacias que envolvem características regionais, permitindo uma análise integrada de aspectos físicos e socioeconômicos que convergem em uma articulação entre usuários de água, comunidades e as várias prefeituras municipais, além de demais instâncias públicas. Assim, a UTE foi incorporada ao Plano Diretor de Recursos Hídricos e orienta a aplicação do recurso para a implementação de Projetos Hidroambientais de forma a ampliar a governabilidade na Bacia do Rio das Velhas.

ACESSE NOSSO PORTAL E REDES SOCIAIS
cbhvelhas.org.br



Apoio Técnico



Associação Executiva de Apoio à Gestão de Bacias Hidrográficas Peixe Vivo

Realização



Comitê da Bacia Hidrográfica do Rio das Velhas

ENQUADRAMENTO DOS CORPOS D'ÁGUA

Qualidade da água

Usos da água

excelente

mais exigentes

ruim

menos exigentes

Classes	Usos
Especial	<ul style="list-style-type: none"> • Abastecimento para o consumo humano com desinfecção • Preservação do equilíbrio natural das comunidades aquáticas • Preservação dos ambientes aquáticos em unidades de conservação de proteção integral
1	<ul style="list-style-type: none"> • Abastecimento para consumo humano após tratamento simplificado • Proteção das comunidades aquáticas – recreação de contato primário, tais como, natação, esqui aquático e mergulho • Irrigação de hortaliças que são consumidas cruas sem remoção de película • Proteção das comunidades aquáticas em terras indígenas
2	<ul style="list-style-type: none"> • Abastecimento para consumo humano após tratamento convencional • Proteção das comunidades aquáticas – recreação de contato primário • Irrigação de hortaliças, plantas frutíferas e de parques, jardins e campos de esporte e lazer, com os quais o público possa vir a ter contato direto • Aquicultura e atividade de pesca
3	<ul style="list-style-type: none"> • Abastecimento para consumo humano após tratamento convencional ou avançado • Irrigação de culturas arbóreas, cerealíferas e forrageiras • Pesca amadora • Recreação de contato secundário
4	<ul style="list-style-type: none"> • Navegação • Harmonia paisagística

ACESSE NOSSO PORTAL E REDES SOCIAIS
cbhvelhas.org.br



Apoio Técnico



Associação Executiva de Apoio à Gestão de Bacias Hidrográficas Peixe Vivo

Realização



Comitê da Bacia Hidrográfica do Rio das Velhas

OUTORGA DE DIREITO PELO USO DOS RECURSOS HÍDRICOS

A Outorga é o instrumento legal empregado na gestão dos recursos hídricos e que assegura ao usuário o direito de utilizar a água. No entanto, essa autorização não dá ao usuário a propriedade sobre a água, mas, sim, o direito de seu uso.

O que está sujeito à outorga?

Captação de águas superficiais diretamente em corpos de água ou em barramentos

Captação de águas subterrâneas por meio de poço manual (cisterna) ou tubular e em nascentes

Desvio, canalização, retificação ou dragagem de curso d'água

Aproveitamento de potencial hidrelétrico

Lançamento de efluentes

Outros usos que alterem a qualidade, quantidade ou regime de um corpo de água



Para solicitar uma outorga na Bacia Hidrográfica do Rio das Velhas procure o Instituto Mineiro de Gestão das Águas - IGAM

ACESSE NOSSO PORTAL E REDES SOCIAIS
cbhvelhas.org.br



Apoio Técnico



Associação Executiva de Apoio à Gestão
de Bacias Hidrográficas Peixe Vivo

Realização



Comitê da Bacia Hidrográfica do Rio das Velhas

COBRANÇA PELO USO DOS RECURSOS HÍDRICOS

A água é um bem natural que tem valor ecológico, econômico e social que vem sendo consumida como se fosse um recurso natural infinito. O crescimento da população e da atividade econômica demandam, cada vez mais, dos nossos mananciais. Por isso, surgiu a necessidade de estabelecer limites para a utilização dos recursos hídricos.

A cobrança pelo uso dos recursos hídricos foi criada para fixar um preço para a utilização da água como uma forma de conscientizar os usuários sobre o seu valor e de estabelecer um controle sobre os excessos e desperdícios para que a utilizem de maneira responsável. Sendo assim, busca-se a garantia para as atuais e futuras gerações água de qualidade.



A cobrança não é um imposto! Todo o dinheiro arrecadado pelo CBH Rio das Velhas com cobrança pelo uso da água é utilizado para financiar estudos, projetos e obras de preservação e recuperação da Bacia.

ACESSE NOSSO PORTAL E REDES SOCIAIS
cbhvelhas.org.br



Apoio Técnico



Associação Executiva de Apoio à Gestão
de Bacias Hidrográficas Peixe Vivo


Realização



Comitê da Bacia Hidrográfica do Rio das Velhas

A CAMPANHA

O Comitê da Bacia Hidrográfica do Rio das Velhas (CBH Rio das Velhas) lança a campanha "Água como Direito Humano" com a proposta de promover uma reflexão sobre água a partir da perspectiva da garantia de um serviço fundamental para uma mínima qualidade de vida.



A água é um bem necessário para a sobrevivência de todos os seres vivos e para o desenvolvimento humano. Apesar de estar inserida diretamente nos processos produtivos e ser bem fundamental para a manutenção da vida, apenas recentemente a "humanidade começou a refletir sobre a evolução e o destino da água no mundo" (UNESCO, 2001).

Você acredita que na Bacia do Rio das Velhas o direito de acesso à água em suas múltiplas perspectivas é garantido à todas as pessoas? Isso envolve meio ambiente equilibrado, direito à saúde, além de recurso para o bem-estar e qualidade de vida da população.

Nesse contexto, o CBH Rio das Velhas chama a coletividade, as instituições e pessoas da Bacia do Rio das Velhas a debaterem, discutirem e se articularem para não apenas a manutenção de quantidade e qualidade de água, mas principalmente para a garantia dos diversos usos, da biodiversidade e dos direitos considerados fundamentais a todas as pessoas e que hoje não são plenamente garantidos. Tal questão é fundamental para o fortalecimento da gestão das águas, uma vez que as consequências para a saúde da população impõem mudanças drásticas na atuação de todos os atores.

O ACESSO À ÁGUA É UM DIREITO

Entender que o acesso à água de qualidade é um direito fundamental é reconhecer que ele é inerente à condição humana e deve ser garantido a todos os seres humanos, independentemente de raça, sexo, nacionalidade, etnia, idioma, religião ou condições financeiras. Ele está diretamente ligado ao direito de acesso à saúde, que em nossa constituição é estabelecido pelo Artigo 196 "A saúde é direito de todos e dever do Estado, garantido mediante políticas sociais e econômicas que visem à redução do risco da doença e de outros agravos e de acesso universal e igualitário às ações e aos serviços para sua promoção, proteção e recuperação".

Esse direito deve ser associado também ao artigo 225 da Constituição brasileira que estabelece: "Todos têm direito ao meio ambiente ecologicamente equilibrado, bem de uso comum do povo e essencial à sadia qualidade de vida, impondo-se ao Poder Público e à coletividade o dever de defendê-lo e preservá-lo para as presentes e futuras gerações".

QUEREMOS ÁGUA DE QUALIDADE

A CNBB ao lançar a Campanha da Fraternidade 2016 voltada para a questão do saneamento afirma no seu documento que "morre uma criança a cada 3 minutos por não ter acesso à água potável, por falta de redes de esgoto e por falta de higiene". É preciso também lembrar que as epidemias de Dengue, Chikungunya e Zica transmitidas pelo Aedes Aegypti, estão associadas à veiculação pelas águas e são propiciadas pelas condições precárias de saneamento.

Para garantir a qualidade das águas para as populações humanas é fundamental garantir o saneamento para todos. Sem tratamento adequado para os esgotos domésticos, industriais e os resíduos sólidos, nossos rios serão poluídos e degradados, inviabilizando o uso da água para consumo humano e para manter a integridade biótica.

É fundamental garantir os mananciais de águas existentes. Os cursos d'água refletem os modelos e o processo de ocupação territorial em sua bacia hidrográfica, de forma que a degradação da qualidade e impactos na quantidade de água se intensificaram a partir dos modernos usos humanos.



Em setembro de 2015, o Parlamento Europeu aprovou um projeto de Lei de iniciativa popular a "Right Water" com o tema: "A água e o saneamento são um direito humano! A água não é um bem comercial, mas um bem público". Esta lei assegurou que todos os habitantes gozem do direito à água e ao saneamento; que o abastecimento de água e a gestão dos recursos hídricos não sejam sujeitos a "regras do mercado interno" e que os serviços hídricos fossem excluídos da liberalização; bem como uma intensificação de esforços da União Europeia para alcançar o acesso universal à água e ao saneamento.

A lei reconheceu que os serviços de água e saneamento são serviços de interesse geral, que a água é um bem comum e, por conseguinte, deve ser disponibilizada a preços justos que possibilitem aos cidadãos usufruírem do direito a uma água de boa qualidade e ao saneamento ambiental.

QUEREMOS ÁGUA EM QUANTIDADE

Estimativas recentes anunciam que o aquecimento global aumentará em cerca de 20% a escassez de água no mundo, assumindo também que, até o meio deste século, 2 bilhões de pessoas em 48 países sofrerão os impactos caso não haja uma mudança de comportamento mundial do uso da água.

Passamos nos últimos três anos uma grave crise hídrica na Bacia do Rio das Velhas e do São Francisco, o que demonstra que as previsões podem se confirmar a qualquer tempo.

Por outro lado, crimes ambientais têm sido cometidos comprometendo a vitalidade dos mananciais de água e matando os nossos rios, como o rompimento da barragem de Fundão, da mineradora Samarco, em Mariana.

Tendo em vista que a diminuição da vazão e contaminação de rios, a carência de acesso à água por comunidades vulneráveis e marginalizadas, a existência de disputas e conflitos pelo uso da água é uma realidade no contexto diversificado na Bacia do Rio das Velhas, é imprescindível considerar o debate sobre água a partir da perspectiva da garantia de um serviço fundamental para uma mínima qualidade de vida.

PONTOS PRINCIPAIS

A Campanha Água como Direito Humano propõe um debate na Bacia do Rio das Velhas e demais bacias com foco nos seguintes pontos:

- A água é um bem social essencial à vida humana e de todos os seres vivos, e, portanto, insere-se como um direito humano;
- É um dever da sociedade e do poder público garantir água de qualidade e quantidade para esta e as futuras gerações;
- O fornecimento de água tratada e serviços de esgotamento sanitário devem ser disponibilizados a preços justos que propiciem a todos os cidadãos o direito de usufruir dos mesmos para o bem da qualidade de vida e saúde de todos;
- O saneamento ambiental deve ser prioridade de governo e deverá ser garantido a todos os cidadãos;
- É dever da sociedade e do poder público preservar a integridade ecossistêmica para manter os rios e mananciais preservados;
- É inadmissível a degradação e poluição dos rios, nascentes e lagos, bem como danos e morte da biota aquática e da biodiversidade;
- É fundamental integrar a gestão ambiental e de recursos hídricos para compatibilizar desenvolvimento econômico com sustentabilidade ambiental;
- Nenhum rio poderá ser classificado para além de Classe II (Conama)
- Os planos municipais de saneamento têm que ser efetivamente implantados, definindo metas a serem alcançadas com a efetiva participação social;
- Dar continuidade ao plano de metas para a revitalização do Rio das Velhas.

O DIA MUNDIAL DA ÁGUA

Em 22 de março de 1992 a Organização das Nações Unidas criou o Dia Mundial da Água e publicou a Declaração Universal do Direito às Águas. A declaração reconhece a água como direito fundamental do ser humano ao entender que é bem essencial à vida.



Apoio Técnico



Associação Executiva de Apoio à Gestão de Bacias Hidrográficas Peixe Vivo

Realização



ACESSE NOSSO PORTAL E REDES SOCIAIS
cbhvelhas.org.br

[/cbhriodasvelhas](https://www.facebook.com/cbhriodasvelhas)

CBH RIO DAS VELHAS:

Rua dos Carijós, 150 – 10º andar – Centro – Belo Horizonte – MG – 30120-060
(31) 3222-8350 – cbhvelhas@cbhvelhas.org.br

ÁGUA COMO
DIREITO HUMANO

Uma campanha do CBH Rio das Velhas para a promoção da reflexão sobre água a partir da perspectiva da garantia de um serviço fundamental para uma mínima qualidade de vida.



A Bacia Hidrográfica do Rio das Velhas

A Bacia Hidrográfica do Rio das Velhas esta localizada na região central do estado de Minas Gerais. O Rio das Velhas tem sua principal nascente na cachoeira das Andorinhas, no município de Ouro Preto e sua foz em Barra do Guaicuí, no município de Várzea da Palma, percorrendo 801 Km.

A Bacia do Rio das Velhas é extensa, com 29.173 km², abrange 51 municípios, dos quais 44 têm suas sedes urbanas inseridas na Bacia. A população efetivamente residente na Bacia é de aproximadamente 4,5 milhões de pessoas. Com um vasto território, possui diferentes realidades regionais.

Por isso, subdivide-se a Bacia em 23 regiões de planejamento e gestão de recursos hídricos denominadas Unidades Territoriais Estratégicas (UTE). São essas sub-bacias que definem os limites territoriais dos Subcomitês.

As UTEs possuem características variadas. Porém, existem aspectos que permitem identificar regiões com características semelhantes. Dessa forma, a Bacia é dividida em quatro macrorregiões: Alto, Médio Alto, Médio Baixo e Baixo Rio das Velhas.

O que é o Comitê da Bacia Hidrográfica do Rio das Velhas?

O Comitê da Bacia Hidrográfica do Rio das Velhas (CBH Rio das Velhas) é um organismo colegiado instituído por lei, integrante do Sistema Nacional de Gerenciamento de Recursos Hídricos, composto por representantes do poder público, sociedade civil organizada e usuários de água. O CBH Rio das Velhas, foi criado pelo Decreto Estadual 39.692, de 29 de junho de 1998.

O objetivo dos Comitês de Bacia é realizar a gestão participativa e descentralizada dos recursos hídricos em cada região hidrográfica, por meio da implementação dos instrumentos técnicos de gestão, negociação de conflitos e promoção dos usos múltiplos da água.

O CBH Rio das Velhas tem uma capacidade potencial de articulação, sensibilização, mobilização e relacionamento com diversas instâncias e instituições que compõem as políticas territoriais e de recursos hídricos. Os integrantes do Comitê devem ser atuantes, agindo de forma conjunta com os outros participantes, para que possam ser efetivos nos debates e decisões sobre a bacia hidrográfica.

Portanto, o CBH Rio das Velhas tem uma responsabilidade direta na promoção do desenvolvimento sustentável, na medida em que protege os recursos hídricos, garantindo seu uso para o bem estar da comunidade, bem como o desenvolvimento equilibrado da economia local, regional e nacional.

Quais são as atribuições do CBH Rio das Velhas?

- Propor plano e programa para a utilização dos recursos hídricos;
- Decidir, em primeira instância administrativa, os conflitos relacionados com o uso dos recursos hídricos;
- Deliberar sobre os projetos de aproveitamento de recursos hídricos;
- Promover o debate das questões relacionadas com recursos hídricos e articular a atuação das entidades intervenientes;
- Acompanhar a execução do Plano Diretor de Recursos Hídricos da Bacia e sugerir as providências necessárias ao cumprimento de suas metas;
- Propor ao Conselho Estadual de Recursos Hídricos os valores referentes a acumulação, derivação, captação e lançamento de pouca expressão, para o efeito de isenção de obrigatoriedade de outorga de direito de uso de recursos hídricos no âmbito da Bacia;
- Estabelecer os mecanismos de cobrança pelo uso dos recursos hídricos da Bacia e sugerir os valores a serem cobrados;
- Estabelecer o rateio de custos das obras de uso múltiplo dos recursos hídricos de interesse comum ou coletivo;
- Propor a criação de comitê de sub-bacia hidrográfica, a partir de proposta de usuários e entidades da sociedade civil.

COMITÊ DE BACIA HIDROGRÁFICA



Qual o poder de decisão do CBH Rio das Velhas?

A principal decisão a ser tomada pelo Comitê foi a aprovação do Plano Diretor de Recursos Hídricos (PDRH) da Bacia. No Plano foram definidas metas de racionalização de uso para aumento de quantidade e melhoria da qualidade dos recursos hídricos disponíveis, bem como os programas e projetos destinados ao atendimento dessas metas. Também foram definidas as prioridades para outorga de direito de uso da água, estabelecidas as condições de operação dos reservatórios, além de orientações e regras a serem implementadas pelo órgão gestor de recursos hídricos na concessão das outorgas. No Plano também estão as diretrizes e critérios para cobrança pelo uso dos recursos hídricos. Enfim, o Plano, como principal instrumento de deliberação do Comitê, reúne as informações estratégicas para gestão das águas na Bacia do Rio das Velhas.

O primeiro PDRH do Rio das Velhas foi realizado em 2004 e publicado em 2005 e tratou-se de um documento fundamental para efetivar a gestão de recursos hídricos na Bacia. Em 2015, o PDRH foi atualizado e teve como pressuposto a participação ampliada, realizando consultas públicas às 23 UTEs da Bacia do Rio das Velhas. A consultas aproximaram as diversas problemáticas locais de cada UTE das ações e planejamento do CBH Rio das Velhas.

O que é a cobrança pelo uso da água?

Em 2010, o CBH Rio das Velhas iniciou a cobrança pelo uso da água que visa o reconhecimento deste bem natural como finito e dotado de valores sociais, econômicos e ecológicos, cuja utilização deve ser orientada pelos princípios do desenvolvimento sustentável. O objetivo deste instrumento é promover a utilização dos recursos naturais de forma mais racional, evitando o seu desperdício e garantindo o seu uso múltiplo para as atuais e futuras gerações.

Os recursos financeiros arrecadados pela cobrança são revertidos para a Bacia, sendo utilizados no financiamento de estudos, projetos e obras que visem a melhoria quantitativa e qualitativa da água, de acordo com as prioridades e discussões do PDRH e do CBH Rio das Velhas.

O que são os Subcomitês de Bacia Hidrográfica?

Os Subcomitês são grupos consultivos e propositivos com atuação nas Unidades Territoriais Estratégicas (UTE).

A principal contribuição da participação ampliada pela proposta dos Subcomitês é aproximar as pessoas e as práticas cotidianas da gestão da Bacia do Rio das Velhas. É uma tentativa de que as pessoas que moram ou atuam na UTE participem e construam em conjunto com o CBH Rio das Velhas a política territorial local a partir das águas.

Qual é a função dos Subcomitês?

- Manifestar e propor discussões referentes às questões hídricas na sua área de atuação.
- Acompanhar a implementação do Plano Diretor de Recursos Hídricos da Bacia Hidrográfica do Rio das Velhas na sua sub-bacia.
- Eleger a coordenação e apresentar anualmente relatórios das atividades desenvolvidas.
- Realizar ações de educação ambiental e mobilização social.
- Apoiar o CBH Rio das Velhas no processo de gestão compartilhada.

51 Municípios e 23 Unidades Territoriais Estratégicas (UTE) inseridos na Bacia Hidrográfica do Rio das Velhas

Ouro Preto Itabirito Nova Lima Rio Acima Raposos Caeté Sabará Belo Horizonte Contagem Esmeraldas Ribeirão das Neves São José da Lapa Vespasiano	Santa Luzia Taquaraçu de Minas Nova União Jaboticatubas Lagoa Santa Confins Pedro Leopoldo Matozinhos Capim Branco Sete Lagoas Prudente de Moraes Funilândia Baldim	Santana do Riacho Jequitibá Araçá Paraopeba Cordisburgo Santana de Pirapama Congonhas do Norte Conceição do Mato Dentro Presidente Kubitschek Datas Gouveia Presidente Juscelino Inimutaba	Curvelo Morro da Garça Corinto Santo Hipólito Monjolos Diamantina Augusto de Lima Buenópolis Joaquim Felício Lassance Várzea da Palma Pirapora
---	---	--	---

- | | | |
|--|--|--|
| 1) UTE Nascentes
2) UTE Rio Itabirito
3) UTE Águas do Gandarela
4) UTE Águas da Moeda
5) UTE Ribeirões Caeté-Sabará
6) UTE Ribeirão Arrudas
7) UTE Ribeirão Onça
8) UTE Poderoso Vermelho | 9) UTE Ribeirão da Mata
10) UTE Rio Taquaraçu
11) UTE Carste
12) UTE Jabo-Baldim
13) UTE Jequitibá
14) UTE Peixe Bravo
15) UTE Ribeirões Tabocas e Onça
16) UTE Santo Antônio-Maquiné | 17) UTE Rio Cipó
18) UTE Rio Paraúna
19) UTE Ribeirão Picão
20) UTE Rio Pardo
21) UTE Rio Curimataí
22) UTE Rio Bicudo
23) UTE Guaicuí |
|--|--|--|



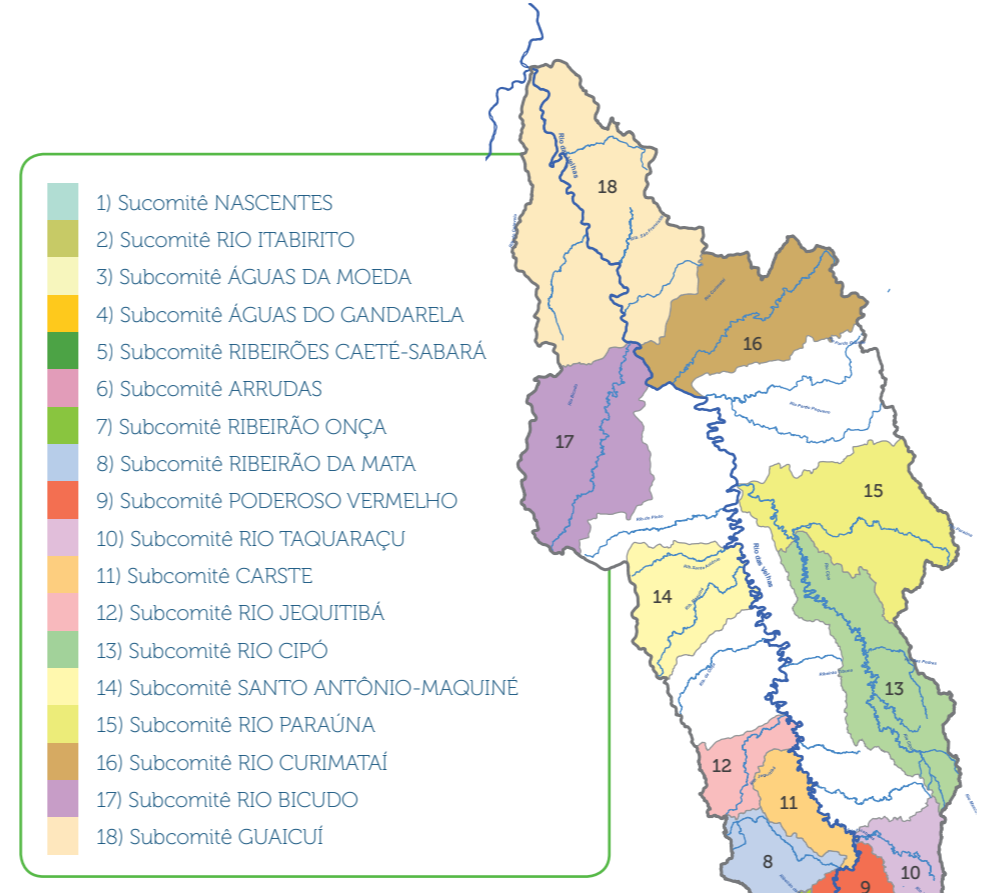
— Limite Bacia do Rio das Velhas
— Rio das Velhas
— Afluentes do Rio das Velhas
— Limite dos municípios

BACIA HIDROGRÁFICA DO RIO DAS VELHAS
EXTENSÃO DO RIO: 801 km
ÁREA: 29.173 km²
POPULAÇÃO: cerca 4,5 milhões

Quem compõe os Subcomitês?

Os Subcomitês compõem-se de forma paritária por representantes do poder público, sociedade civil organizada e usuários de água. Deve haver no mínimo três representantes de cada segmento, totalizando nove membros em cada Subcomitê.

A coordenação dos Subcomitês é composta por um representante de cada segmento, sendo um destes eleito como o coordenador-geral.



- 1) Subcomitê NASCENTES
- 2) Subcomitê RIO ITABIRITO
- 3) Subcomitê ÁGUAS DA MOEDA
- 4) Subcomitê ÁGUAS DO GANDARELA
- 5) Subcomitê RIBEIRÕES CAETÉ-SABARÁ
- 6) Subcomitê ARRUDAS
- 7) Subcomitê RIBEIRÃO ONÇA
- 8) Subcomitê RIBEIRÃO DA MATA
- 9) Subcomitê PODEROSO VERMELHO
- 10) Subcomitê RIO TAQUARAÇU
- 11) Subcomitê CARSTE
- 12) Subcomitê RIO JEQUITIBÁ
- 13) Subcomitê RIO CIPÓ
- 14) Subcomitê SANTO ANTÔNIO-MAQUINÉ
- 15) Subcomitê RIO PARAÚNA
- 16) Subcomitê RIO CURIMATAÍ
- 17) Subcomitê RIO BICUDO
- 18) Subcomitê GUAICUÍ

ACESSE NOSSO PORTAL E REDES SOCIAIS
cbhvelhas.org.br



Associação Executiva de Apoio à Gestão de Bacias Hidrográficas Peixe Vivo



CBH RIO DAS VELHAS:
Rua dos Carijós, 150 – 10º andar – Centro – Belo Horizonte – MG – 30120-060
(31) 3222-8350 – cbhvelhas@cbhvelhas.org.br



Conheça o Comitê da Bacia Hidrográfica do Rio das Velhas e seus Subcomitês



BACIA HIDROGRÁFICA DO RIO DAS VELHAS

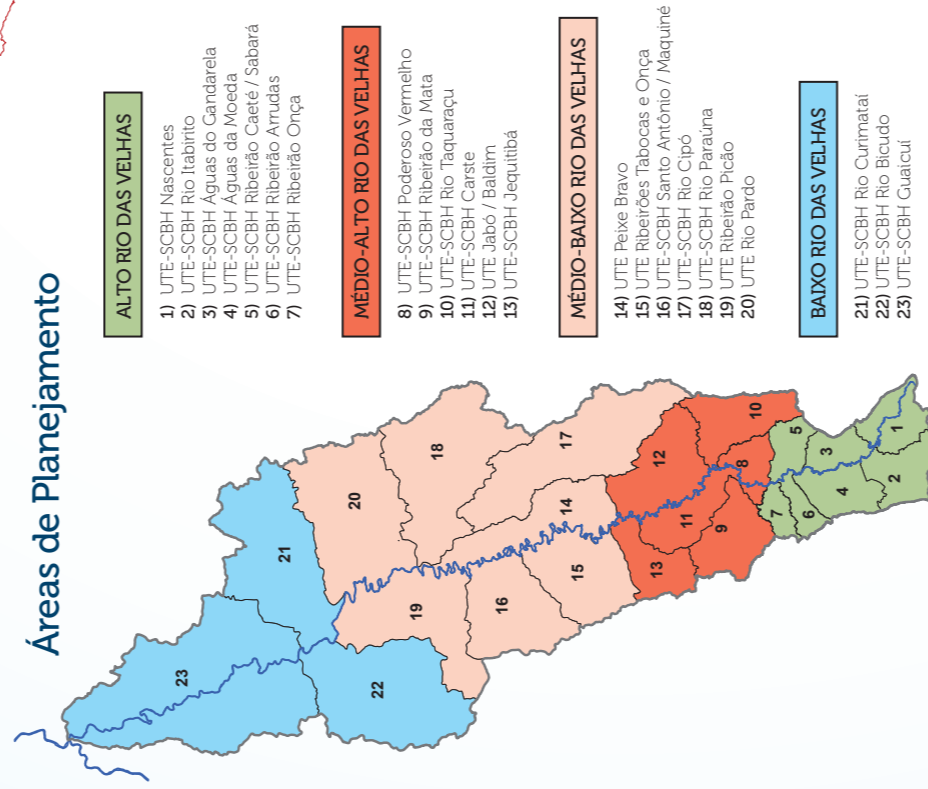
EXTENSÃO DO RIO: 806,84 km
ÁREA: 27.850 km²
POPULAÇÃO: cerca 4,4 milhões

Fonte: PDRH - Plano Diretor de Recursos Hídricos da
 Bacia Hidrográfica do Rio das Velhas 2015

**Minas Gerais,
 a Bacia do Rio
 São Francisco
 e a Bacia do
 Rio das Velhas**



Áreas de Planejamento



ALTO RIO DAS VELHAS

- 1) UTE-SCBH Nascentes
- 2) UTE-SCBH Rio Itabrito
- 3) UTE-SCBH Águas do Gandarela
- 4) UTE-SCBH Rio Taquaraçu
- 5) UTE-SCBH Ribeirão Caeté / Sabará
- 6) UTE-SCBH Ribeirão Arrudas
- 7) UTE-SCBH Ribeirão Onça

MÉDIO-ALTO RIO DAS VELHAS

- 8) UTE-SCBH Poderoso Vermelho
- 9) UTE-SCBH Ribeirão da Mata
- 10) UTE-SCBH Rio Taquaraçu
- 11) UTE-SCBH Carste
- 12) UTE Jabó / Baldim
- 13) UTE-SCBH Jequitibá

MÉDIO-BAIXO RIO DAS VELHAS

- 14) UTE Peixe Bravo
- 15) UTE Ribeirões Tabocas e Onça
- 16) UTE-SCBH Santo Antônio / Maquimé
- 17) UTE-SCBH Rio Cipó
- 18) UTE-SCBH Rio Paraiúna
- 19) UTE Ribeirão Pichão
- 20) UTE Rio Pardo

BAIXO RIO DAS VELHAS

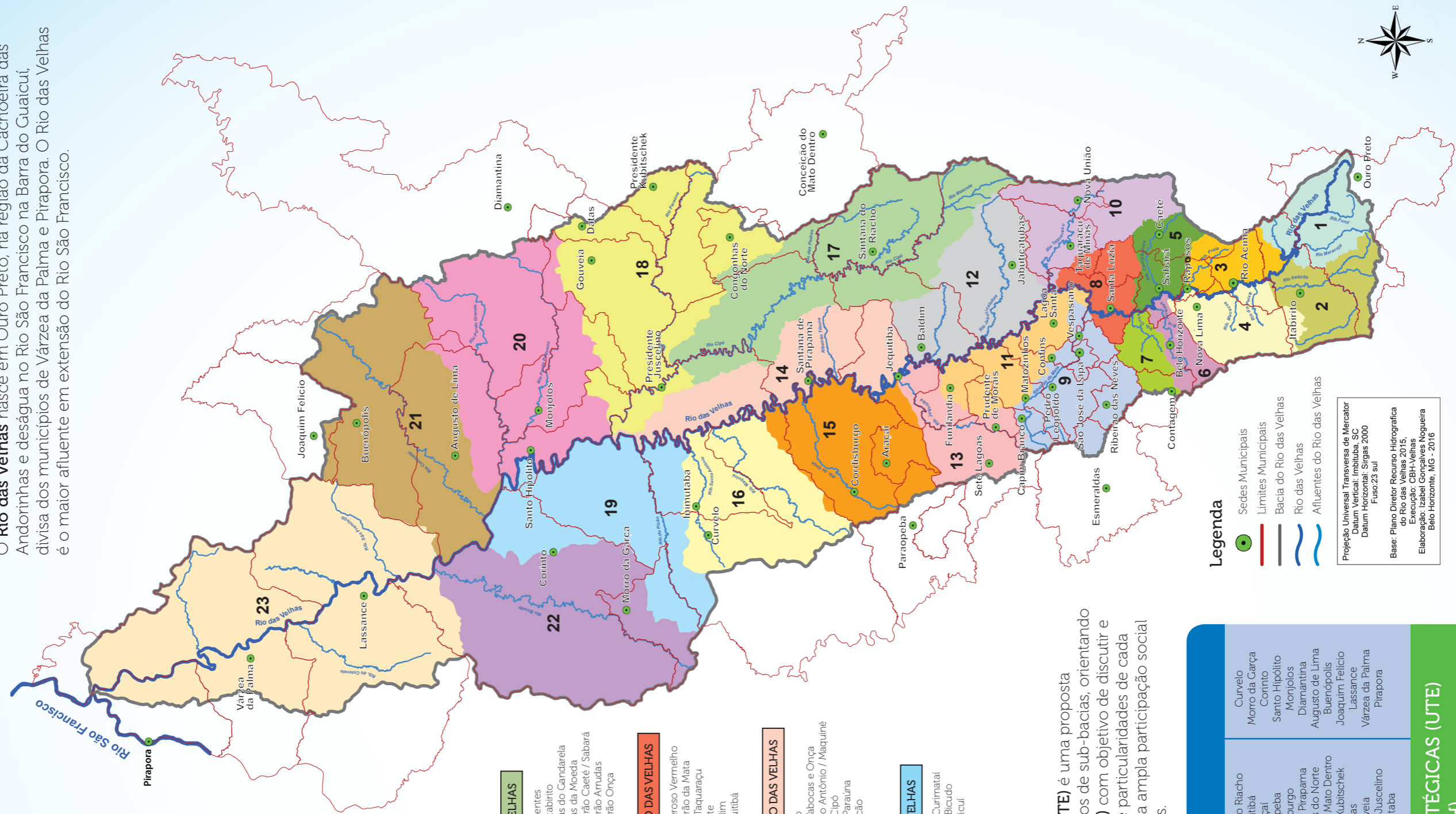
- 21) UTE-SCBH Rio Curimatá
- 22) UTE-SCBH Rio Bicuado
- 23) UTE-SCBH Guaicuí

A adoção da **Unidade Territorial Estratégica (UTE)** é uma proposta metodológica estratégica para definir os territórios de sub-bacias, orientando a formação e o trabalho dos **Subcomitês (SCBH)** com objetivo de discutir e planejar as ações, tendo em vista as diferenças e particularidades de cada região. A proposta permite a descentralização e a ampla participação social ao longo da Bacia Hidrográfica do Rio das Velhas.

51 MUNICÍPIOS		
Ouro Preto Itabrito Nova Lima Rio Acima Raposos Caeté Sabará Belo Horizonte Contagem Esmeraldas Ribeirão das Neves São José da Lapa Vespasiano	Santa Luzia Taquaraçu de Minas Nova União Jaboticatubas Lagoa Santa Contins Pedro Leopoldo Matozinhos Capim Branco Sete Lagoas Prudente de Moraes Funtulândia Baldim	Santana do Riacho Jequitibá Araçá Paraopeba Cordisburgo Santana de Pirapama Congonhas do Norte Congonhas do Mato Dentro Presidente Kubitschek Datas Gouveia Presidente Juscelino Inimutaba
Curvelo Morro da Garça Corinto Santo Hipólito Montopulos Diamantina Augusto de Lima Buenópolis Joaquim Felício Lassance Varzea da Palma Pirapora	Curvelo Morro da Garça Corinto Santo Hipólito Montopulos Diamantina Augusto de Lima Buenópolis Joaquim Felício Lassance Varzea da Palma Pirapora	Curvelo Morro da Garça Corinto Santo Hipólito Montopulos Diamantina Augusto de Lima Buenópolis Joaquim Felício Lassance Varzea da Palma Pirapora
23 UNIDADES TERRITORIAIS ESTRATÉGICAS (UTE) 18 SUBCOMITÊS (SCBH)		
1) UTE-SCBH Nascentes 2) UTE-SCBH Rio Itabrito 3) UTE-SCBH Águas do Gandarela 4) UTE-SCBH Ribeirão Caeté-Sabará 5) UTE-SCBH Ribeirão Arrudas 6) UTE-SCBH Ribeirão Onça 7) UTE-SCBH Poderoso Vermelho	9) UTE-SCBH Ribeirão da Mata 10) UTE-SCBH Rio Taquaraçu 11) UTE-SCBH Carste 12) UTE Jabó-Baldim 13) UTE-SCBH Jequitibá 14) UTE Peixe Bravo 15) UTE Ribeirões Tabocas e Onça 16) UTE-SCBH Santo Antônio-Maquimé	17) UTE-SCBH Rio Cipó 18) UTE-SCBH Rio Paraiúna 19) UTE Ribeirão Pichão 20) UTE Rio Pardo 21) UTE-SCBH Rio Curimatá 22) UTE-SCBH Rio Bicuado 23) UTE-SCBH Guaicuí

Bacia hidrográfica é uma área cercada por partes mais altas e que são drenadas para um curso d'água. A bacia de um rio contempla todas as suas nascentes e também os córregos e ribeirões que desagüam no canal principal.

O **Rio das Velhas** nasce em Ouro Preto, na região da Cachoeira das Andorinhas e deságua no Rio São Francisco na Barra do Guaicuí, divisa dos municípios de Varzea da Palma e Pirapora. O Rio das Velhas é o maior afluente em extensão do Rio São Francisco.

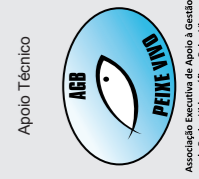


Legenda

- Sedes Municipais
- Limites Municipais
- Bacia do Rio das Velhas
- Rio das Velhas
- Afluentes do Rio das Velhas

Projeção Universal Transversa de Mercator
 Datum Vertical: Imbituba, SC
 Datum Horizontal: Sirgas 2000
 Fuso: 23 sul

Base: Plano Diretor Recursos Hidrográficas do Rio das Velhas 2015, Escala 1:50.000
 Elaboração: Izabel Gonçalves Nogueira
 Belo Horizonte, MG - 2016





Onde e como você deve participar?

A responsabilidade para a implantação do PMSB não é apenas do prefeito, secretários ou vereadores. É dever de todos participar da implantação do PMSB!

Informe-se na prefeitura sobre a situação do PMSB de sua cidade e participe!

- A água que você recebe é de boa qualidade e em quantidade satisfatória?
- Existe coleta de lixo em sua cidade?
- Existe esgoto a céu aberto perto de sua casa?
- Você sabe para onde vai o esgoto produzido em sua casa?

São por estas e outras questões que você deve participar na implantação do Plano Municipal de Saneamento Básico em sua região. É a sua saúde e do município em que você mora que estão em jogo!



O CBH Rio das Velhas tem o objetivo de preservar e revitalizar a Bacia Hidrográfica do Rio das Velhas. Por isso, desde 2011 apoia as cidades inseridas em sua Bacia na elaboração e no financiamento de seus Planos Municipais de Saneamento Básico.



Qual é a importância para o município?

A elaboração do PMSB começa pela análise da realidade de cada município. A partir daí são analisadas como poderão ser alcançadas as metas e objetivos para melhorar essa realidade.

É a ferramenta que define as diretrizes e metas para o serviço público de saneamento básico. O PMSB deve expressar o compromisso coletivo da sociedade em relação à forma de construir o futuro do saneamento.

O que é o Plano Municipal de Saneamento Básico (PMSB)?

Somente com o PMSB aprovado é que o município conseguirá recursos para o saneamento básico que será realizado tanto no município quanto nas comunidades rurais.

Sanear significa melhorar a saúde de todos implantando abastecimento de água, coleta de lixo, esgotamento sanitário, acabar com os lixões e drenar as águas que correm à céu aberto em ruas e vilas.

O **Comitê da Bacia Hidrográfica do Rio das Velhas** (CBH Rio das Velhas) é um órgão colegiado da gestão de recursos hídricos, com atribuições de caráter normativo, consultivo e deliberativo e integra o Sistema Estadual de Gerenciamento de Recursos Hídricos.

O CBH Rio das Velhas foi criado em 1998 e é composto por membros do poder público, usuários de água e sociedade civil organizada.

ACESSE NOSSO PORTAL E REDES SOCIAIS
cbhvelhas.org.br



Apoio Técnico



Associação Executiva de Apoio à Gestão de Bacias Hidrográficas Peixe Vivo

Realização



CBH RIO DAS VELHAS:

Rua dos Carijós, 150 – 10º andar – Centro – Belo Horizonte – MG – 30120-060
(31) 3222-8350 – cbhvelhas@cbhvelhas.org.br




O que é Saneamento Básico?

É o conjunto de medidas tomadas para garantir o abastecimento de água, coleta, transporte e tratamento de esgoto, manejo de águas pluviais e de resíduos sólidos; serviços essenciais para prevenir doenças, minimizar a poluição e promover a saúde pública e ambiental.

Plano Municipal de Saneamento Básico

Qual água você quer para sua cidade?



Comitê da Bacia Hidrográfica do Rio das Velhas

O que são projetos hidroambientais?

Os projetos hidroambientais são aqueles voltados para a recuperação e conservação de nascentes, cursos d'água e todo o ecossistema que alimenta e mantém vivos os nossos rios. São projetos que buscam a manutenção da quantidade e qualidade das águas de uma bacia hidrográfica, preservando suas condições naturais de oferta de água. As nascentes e córregos podem secar por serem desmatados, pisoteados ou assoreados e os projetos hidroambientais atuam para evitar ou reverter essa degradação. Outros problemas que os projetos ajudam a solucionar são a poluição dos mananciais e a erosão dos terrenos próximos.

O **Comitê da Bacia Hidrográfica do Rio das Velhas** (CBH Rio das Velhas) é um órgão colegiado da gestão de recursos hídricos, com atribuições de caráter normativo, consultivo e deliberativo e integra o Sistema Estadual de Gerenciamento de Recursos Hídricos.

O CBH Rio das Velhas foi criado em 1998 e é composto por membros do poder público, usuários de água e sociedade civil organizada.

ACESSE NOSSO PORTAL E REDES SOCIAIS

cbhvelhas.org.br



Apoio Técnico



Associação Executiva de Apoio à Gestão
de Bacias Hidrográficas Peixe Vivo


Realização



CBH RIO DAS VELHAS:

Rua dos Carijós, 150 – 10º andar – Centro – Belo Horizonte – MG – 30120-060
(31) 3222-8350 – cbhvelhas@cbhvelhas.org.br

Projeto
Hidroambiental



Comitê da Bacia Hidrográfica do Rio das Velhas



Entenda o processo de implementação dos projetos:

A partir das discussões com a comunidade os Subcomitês de Bacia Hidrográfica identificam as demandas locais.

A diretoria do CBH Rio das Velhas, em conjunto com as Câmaras Técnicas e a AGB Peixe Vivo, seleciona os projetos para serem apresentados em Plenária.

A AGB Peixe Vivo realiza os diagnósticos, prepara os termos de referência e os atos convocatórios para a seleção das empresas executoras.

A empresa contratada executa a obra e/ou serviços com a supervisão da AGB Peixe Vivo.



Os Subcomitês de Bacia Hidrográfica encaminham as propostas ao CBH Rio das Velhas.

A Plenária do CBH Rio das Velhas avalia a proposta do projeto hidroambiental, aprova e autoriza o investimento.

Por meio de licitação, a AGB peixe Vivo contrata a empresa para a execução das obras e/ou serviços.

Quais são as linhas de ação dos projetos hidroambientais?

- Proteção de nascentes com cercamentos;
- Adequação de estradas vicinais, com a construção de bacias de contenção de água de chuva (barraginhas);
- Construção de terraços e curvas de nível em morros e encostas.




De onde vem o dinheiro para financiar os projetos hidroambientais?

O Comitê da Bacia Hidrográfica do Rio das Velhas (CBH Rio das Velhas) financia os projetos hidroambientais com recursos obtidos da Cobrança pelo Uso da Água.



Qual é a diferença entre projeto hidroambiental e os projetos de saneamento básico e ambiental?

Os projetos hidroambientais se caracterizam pela ação pontual em pequenas áreas distribuídas por uma bacia hidrográfica, para garantir que suas condições naturais sejam preservadas.





Serão promovidas palestras, apresentações artísticas e oficinas que contarão com a participação de artistas, agentes culturais, professores e estudantes para promover a preservação da diversidade cultural da Baía do Rio das Velhas.

A entrada é gratuita!

O FestiVelhas é promovido pelo Projeto Manuelzão e acontecerá entre os dias 15 e 17 de julho, na Praça Central de Morro da Garça. Esta será a sexta edição do evento que, em 2016, será um encontro entre Guimarães Rosa, Projeto Manuelzão e o Rio das Velhas.

15 a 17 de julho (sexta a domingo) – Morro da Garça

FestiVelhas 2016



16/07 (sábado)
 8h: Credenciamento
 08h30: Abertura
 9h às 9h30: Contextualização dos Planos Municipais de Saneamento Básico do CBH Rio das Velhas
 10h30 às 11h: Proposições e elaboração da Carta de Morro da Garça
 9h30 às 10h30: Espaço Aberto – prefeitos da região

O evento busca fortalecer os municípios com o objetivo de atender às diretrizes nacionais para a universalização do saneamento básico. Espera-se discutir ações importantes para a efetivação dos Planos Municipais de Saneamento, com ampla participação social e promoção da qualidade de vida da população.

16 de julho (sábado) – Morro da Garça

Seminário Saneamento e Saúde



15/07 (sexta-feira)
 08h: Credenciamento
 08h30: Gestão das Águas no Brasil (ANA)
 09h30 às 11:30: Oficina Varal de Ideias
 11h30 às 13h: Almoço
 13h30: Abertura
 15h às 18h: Rodas de Conversa – Experiências em Defesa de Rios na Baía Hidrográfica do Rio das Velhas
 15h30 às 17h: Debate e encaminhamentos

O evento reunirá os coordenadores de subcomitês, diretoria do Comitê e da AGB Peixe Vivo e convidados. Este ano o Encontro ocorrerá no Médio Baixo Rio das Velhas, em reconhecimento à importância dos valores regionais, bem como representando o esforço do Comitê em descentralizar a gestão dos recursos hídricos e aproximar-se dos subcomitês.

14 e 15 de julho (quinta e sexta) – Curvelo

VI Encontro de Subcomitês

O Comitê da Bacia Hidrográfica do Rio das Velhas (CBH Rio das Velhas) realizará, entre os dias 14 e 16 de julho de 2016, o VI Encontro de Subcomitês.

Este ano o Encontro ocorrerá no município de Curvelo, como esforço pela descentralização da gestão dos recursos hídricos e em reconhecimento da importância do Médio Baixo Rio das Velhas. O evento reunirá os coordenadores de subcomitês, diretoria do Comitê e da AGB e convidados.

A programação também contará com um seminário sobre Saneamento e Saúde que acontecerá no dia 16 de julho, em Morro da Garça.

O FestiVelhas encerrará a programação e acontecerá entre os dias 15 e 17 de julho, em Morro da Garça.

Participe!

Confira a cobertura completa da Semana do Rio das Velhas no portal do CBH Rio das Velhas



ÁGUA COMO DIREITO HUMANO

O **CBH Rio das Velhas** vem trabalhando a Campanha Água como Direito Humano em diversas frentes. A realização da Semana Rio das Velhas 2016 é mais uma ação do Comitê no intuito de promover uma reflexão sobre água a partir da perspectiva da garantia de um serviço fundamental para uma mínima qualidade de vida.

Reconhecer a importância da preservação e o manejo adequado das áreas verdes da Bacia é primordial para a produção de água e revitalização do Rio. Isso aumenta a qualidade e a quantidade, evitando escassez e possibilitando o acesso à água por todos

ACESSE NOSSO PORTAL E REDES SOCIAIS
cbhvelhas.org.br



#cbhriodasvelhas

Apoio Técnico



Associação Executiva de Apoio à Gestão de Bacias Hidrográficas Peixe Vivo

Realização



CBH RIO DAS VELHAS:

Rua dos Carijós, 150 – 10º andar – Centro – Belo Horizonte – MG – 30120-060
 (31) 3222-8350 – cbhvelhas@cbhvelhas.org.br

ÁGUA COMO DIREITO HUMANO



SEMANA RIO DAS VELHAS

14 a 17 de Julho | 2016
 Curvelo e Morro da Garça - MG



Comitê da Bacia Hidrográfica do Rio das Velhas

Morro da Garça e Curvelo

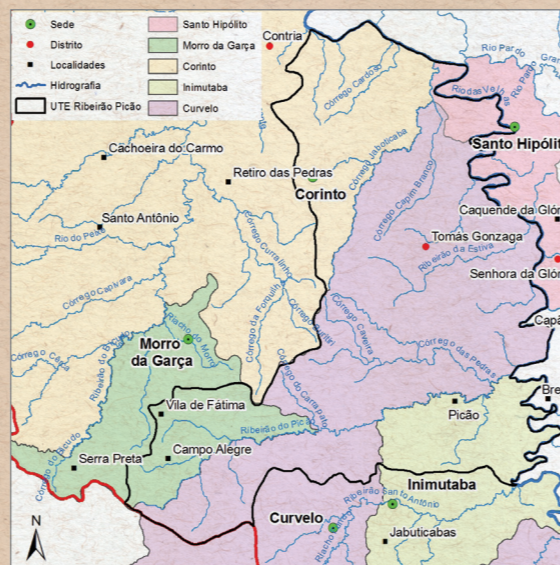
Os municípios de Morro da Garça e Curvelo pertencem à região do Médio Baixo Rio das Velhas e estão inseridos nas Unidades Territoriais Estratégicas (UTE) Tabocas e Onça, Santo Antônio Maquiné, Rio Bicudo e Ribeirão Picão.

Unidades Territoriais Estratégicas (UTE)

O CBH Rio das Velhas subdividiu sua Bacia em 23 Unidades Territoriais Estratégicas para a gestão sistêmica e estruturada. A definição leva em conta prerrogativas geográficas da Lei das Águas, as características de cada área, bem como sua extensão; número de afluentes diretos; quantidade de municípios; distribuição da população e existência de mais de uma prefeitura na sua composição.

Cada UTE prevê a implantação de um subcomitê composto por três segmentos sociais: poder público, usuários de água e sociedade civil. Os subcomitês têm o importante papel de articuladores das entidades existentes na Bacia e possuem funções públicas relacionadas às questões ambientais, sociais e educacionais. Sua criação é importante para descentralizar a gestão das águas.

UTE RIBEIRÃO PICÃO

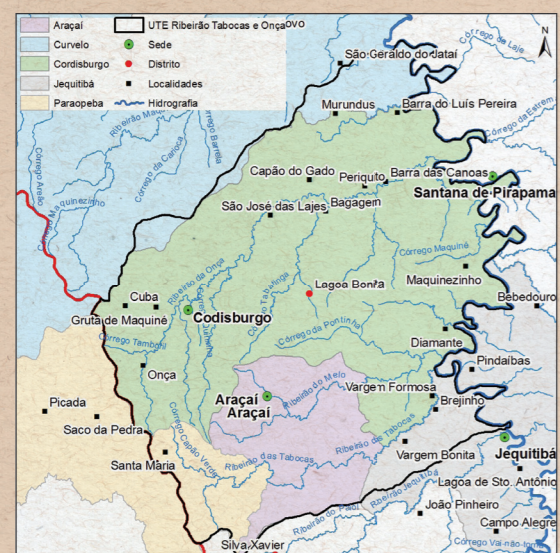


A Unidade Territorial Estratégica (UTE) Ribeirão Picão está localizada no Médio Rio das Velhas. Composta pelos municípios de Corinto, Curvelo, Inimutaba, Morro da Garça e Santo Hipólito, ocupa uma área de 1.716,59 km² e detém uma população de 27.433 habitantes. O rio principal da Unidade é o Ribeirão Picão, com 80,25 quilômetros de extensão. As principais atividades econômicas são agropecuária, silvicultura e mineração de quartzo. Destaca-se a vegetação de campos gerais e veredas descritas na obra de Guimarães Rosa.

Rio principal: Ribeirão Picão
Área da Bacia: 1.716,59 Km²
Extensão do rio: 80,25 Km
Vazão média de longo período: 6,66 m³/s
Vazão mínima (Q₇₁₀): 0,16 m³/s
Volume outorgado: 7.120 (1.000 m³/ano)
Volume explorável: 78.500 (1.000 m³/ano)
Qualidade da água - IIQ (Índice Integrado de Qualidade): 53,8

Classe da água do rio principal: Classe 2
Municípios componentes: Corinto, Curvelo, Inimutaba, Morro da Garça e Santo Hipólito
População urbana: 24.433 habitantes
População rural: 2.924 habitantes
População total: 27.433 habitantes
Principal atividade econômica: Setor de serviços

UTE RIBEIRÕES TABOCAS E ONÇA



A UTE Ribeirões Tabocas e Onça localiza-se no Médio Rio das Velhas. Composta pelos municípios de Araçá, Cordisburgo, Curvelo, Jequitibá e Paraopeba, ocupa uma área de 1.223,26 km² e detém uma população de 13.209 habitantes. Seus principais cursos d'água são o Ribeirão da Onça, Ribeirão do Melo e Córrego Barro Vermelho. Com relevo calcário, a região possui inúmeras grutas, sendo a Gruta de Maquiné a mais famosa. Com uma vegetação de campos gerais e veredas, a região é terra natal do escritor Guimarães Rosa, sendo fonte de inspiração de sua obra literária. As grutas e a cultura do sertão atraem muitos turistas à região.

Rios principais: Ribeirão da Onça, Ribeirão Tabocas, Ribeirão do Melo e Córrego Barro Vermelho
Área da Bacia: 1.223,26 Km²
Extensão do rio: 69,52 Km
Vazão média de longo período: 17,49 m³/s
Vazão mínima (Q₇₁₀): 2,66 m³/s
Volume outorgado: 3.260 (1.000 m³/ano)
Volume explorável: 76.300 (1.000 m³/ano)

Qualidade da água - IIQ (Índice Integrado de Qualidade): 54,5
Classe da água do rio principal: Classe 2
Municípios componentes: Araçá, Cordisburgo, Curvelo, Jequitibá e Paraopeba
População urbana: 9.481 habitantes
População rural: 3.727 habitantes
População total: 13.209 habitantes
Principal atividade econômica: Setor de serviços

UTE SANTO ANTÔNIO-MAQUINÉ

Subcomitê Santo Antônio-Maquiné

O Subcomitê Santo Antônio-Maquiné foi instituído em 28 de agosto de 2015, composto pelos municípios de Curvelo e Inimutaba.



A UTE Santo Antônio-Maquiné localiza-se no Médio Rio das Velhas. Composta pelos municípios de Curvelo e Inimutaba, ocupa uma área de 1.336,82 km² e possui 25.047 habitantes. Os principais cursos d'água da região são o Ribeirão Maquiné, com extensão de 90,45 km, Córrego Santo Antônio, com aproximadamente 25 km passando pela cidade de Curvelo e o Córrego Riacho Fundo. A principal atividade econômica é agropecuária. Os principais agentes de degradação advêm de cargas difusas geradas nas atividades agrosilvipastoris e minerárias e aos lançamentos de esgotos domésticos e efluentes industriais.

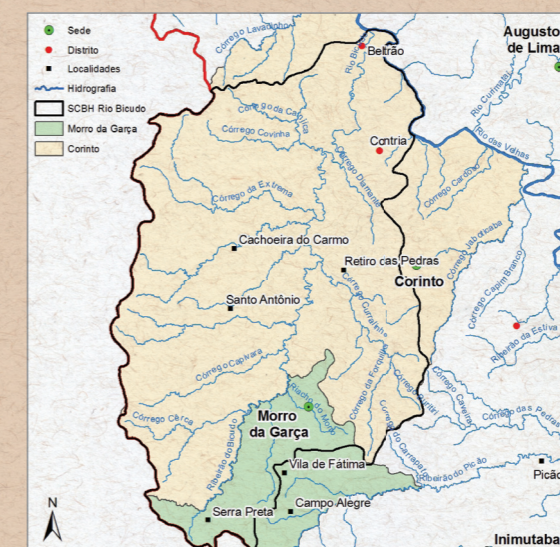
Rios principais: Ribeirão Maquiné, Córrego Santo Antônio e Córrego Riacho Fundo
Área da Bacia: 1.336,82 Km²
Extensão do rio: 90,45 Km
Vazão média de longo período: 19,35 m³/s
Vazão mínima (Q₇₁₀): 2,93 m³/s
Volume outorgado: 76.900 (1.000 m³/ano)
Volume explorável: 73.000 (1.000 m³/ano)

Qualidade da água - IIQ (Índice Integrado de Qualidade): 60,6
Classe da água do rio principal: Classe 2
Municípios componentes: Curvelo e Inimutaba
População urbana: 22.476 habitantes
População rural: 2.571 habitantes
População total: 25.047 habitantes
Principal atividade econômica: Setor de serviços

UTE RIO BICUDO

Subcomitê Rio Bicudo

O Subcomitê do Rio Bicudo foi instituído em 30 de março de 2011, composto pelos municípios de Corinto e Morro da Garça.



A UTE Rio Bicudo localiza-se no Baixo Rio das Velhas. Composta pelos municípios de Corinto e Morro da Garça, ocupa uma área de 2.274,48 km² e detém uma população de 20.813 habitantes, sendo 86% residentes em área urbana. A sede urbana de Morro da Garça está inserida na área da UTE. A Unidade tem como rio principal o Bicudo, com 148,76 km de extensão. A Bacia do Rio Bicudo possui alguns cursos d'água intermitentes (que secam durante o período de estiagem), fazendo com que a disponibilidade de água nos períodos de seca seja um dos grandes problemas na Bacia, que utiliza a água na produção agrícola e pecuária.

Rio principal: Rio Bicudo
Área da Bacia: 2.274,48 Km²
Extensão do rio: 148,76 Km
Vazão média de longo período: 20,26 m³/s
Vazão mínima (Q₇₁₀): 0,12 m³/s
Volume outorgado: 309 (1.000 m³/ano)
Volume explorável: 10.800 (1.000 m³/ano)
Qualidade da água - IIQ (Índice Integrado de Qualidade): 79,3

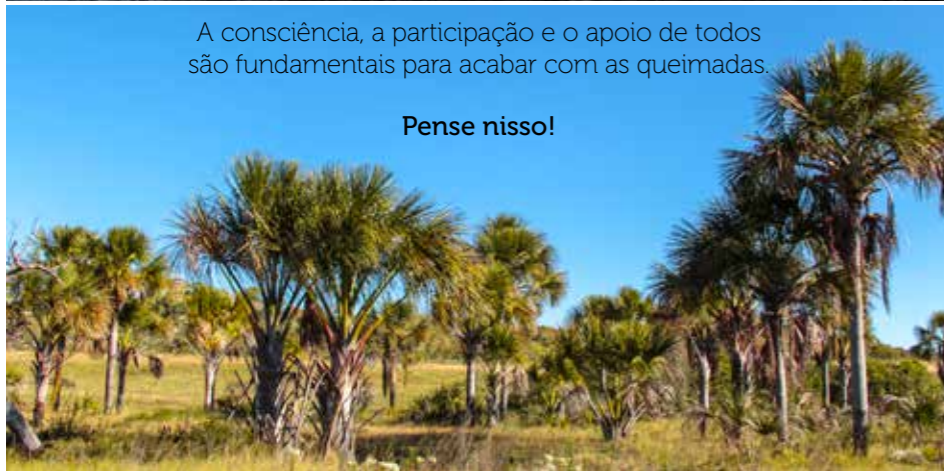
Classe da água do rio principal: Classe 1
Municípios componentes: Morro da Garça e Corinto
População urbana: 17.940 habitantes
População rural: 2.874 habitantes
População total: 20.813 habitantes
Principal atividade econômica: Setor de serviços



Com fogo não se brinca!

A consciência, a participação e o apoio de todos são fundamentais para acabar com as queimadas.

Pense nisso!



O **Comitê da Bacia Hidrográfica do Rio das Velhas** (CBH Rio das Velhas) é um órgão colegiado da gestão de recursos hídricos, com atribuições de caráter normativo, consultivo e deliberativo e integra o Sistema Estadual de Gerenciamento de Recursos Hídricos.

O CBH Rio das Velhas foi criado em 1998 e é composto por membros do poder público, usuários de água e sociedade civil organizada.

ACESSE NOSSO PORTAL E REDES SOCIAIS
cbhvelhas.org.br



Apoio Técnico



Associação Executiva de Apoio à Gestão de Bacias Hidrográficas Peixe Vivo

Realização



CBH RIO DAS VELHAS:

Rua dos Carijós, 150 – 10º andar – Centro – Belo Horizonte – MG – 30120-060
(31) 3222-8350 – cbhvelhas@cbhvelhas.org.br

Ajude a preservar a
Bacia Hidrográfica do
Rio das Velhas

EVITE QUEIMADAS



Comitê da Bacia Hidrográfica do Rio das Velhas

Como evitar



- Não jogar portas de cigarro em locais onde haja vegetação;

- Não jogar latas de metal e garrafas de vidro, pois elas esquentam com muita facilidade e acabam causando queimadas;

- Para as pessoas que viajam bastante evitar jogar lixo pela janela do carro é essencial para que as queimadas sejam evitadas;

- Capinar terrenos sem uso do fogo;

- Em caso de acampamentos, a fogueira precisa ser feita em locais onde não haja vegetação;

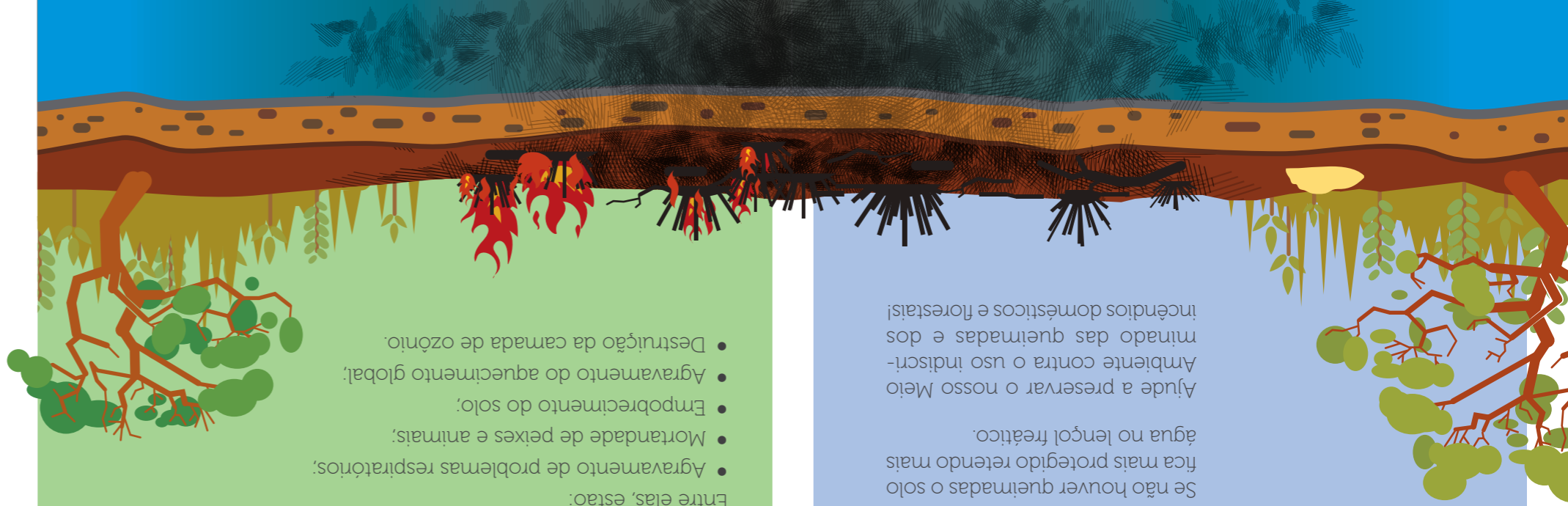
- Não soltar balões também é um importante forma de prevenir as queimadas.

Em casos em que não for possível evitar o surgimento do fogo, ative o Corpo de Bombeiros pelo telefone 193.

As consequências das queimadas são inúmeras e afetam diretamente a vida das pessoas e do Meio Ambiente.

Entre elas, estão:

- Agravamento de problemas respiratórios;
- Mortandade de peixes e animais;
- Empobrecimento do solo;
- Agravamento do aquecimento global;
- Destruição da camada de ozônio.



Evitar grandes queimadas pode ajudar a prevenir seca nas nascentes e rios da Bacia Hidrográfica do Rio das Velhas, pois a vegetação funciona como proteção do solo, ajudando a evitar a evaporação do lençol freático.

Se não houver queimadas o solo fica mais protegido restando mais água no lençol freático.

Ajude a preservar o nosso Meio Ambiente contra o uso indiscriminado das queimadas e dos incêndios domésticos e florestais!

Opção 2 cores no Adorno de Fundo



Cor tecido

Beje Claro (aproximado pantone 4685)

Cor impressão

Marrom Escuro - Pantone 7574 - Marca Frente e Verso

Branco - Linha adorno

Marrom Claro - Pantone 4665 - Preenchimento Adorno

Artes separadas para silk
Opção 2 cores no Adorno de Fundo



SEMANA RIO DAS VELHAS

VI ENCONTRO DE SUBCOMITÊS

14 a 16 de Julho | 2016
Curvelo e Morro da Garça - MG




Cor impressão

Marrom Escuro - Pantone 7574 - Marca Frente e Verso

Branco - Linha adorno

Marrom Claro - Pantone 4665 - Preenchimento Adorno



Opção 1 cor no Adorno de Fundo



Cor tecido

Beje Claro (aproximado pantone 4685)

Cor impressão

Marrom Escuro - Pantone 7574 - Marca Frente e Verso

Branco - Linha adorno

Artes separadas para silk

Opção 1 cor no Adorno de Fundo



SEMANA RIO DAS VELHAS

VI ENCONTRO DE SUBCOMITÊS


14 a 16 de Julho | 2016
Curvelo e Morro da Garça - MG



Cor impressão

Marrom Escuro - Pantone 7574 - Marca Frente e Verso

Branco - Linha adorno





SEMANA RIO DAS VELHAS

VI ENCONTRO DE
SUBCOMITÊS
DA BACIA HIDROGRÁFICA DO
RIO DAS VELHAS

14 e 15 de Julho - 2016 - Curvelo/MG

*Bem vindos
ao VI Encontro de Subcomitês.
Desejamos um bom trabalho!*



Associação Secretiva de Apoio à Gestão
da Bacia Hidrográfica Peixe Vivo



Comitê da Bacia Hidrográfica do Rio das Velhas



VI ENCONTRO DE
SUBCOMITÊS
DA BACIA HIDROGRÁFICA DO
RIO DAS VELHAS



Certificamos que _____
participou do VI Encontro de Subcomitês organizado pelo Comitê da Bacia Hidrográfica do Rio das Velhas, realizado nos dias 14 e 15 de julho de 2016, na cidade de Curvelo, Minas Gerais, com carga horária de 16 horas.

Marcus Vinicius Polignano
Presidente do Comitê da Bacia
Hidrográfica do Rio das Velhas

Apoio Técnico



Associação Executiva de Apoio à Gestão
de Bacias Hidrográficas Peixe Vivo

CONVITE

ÁGUA COMO
DIREITO HUMANO

SEMANA RIO DAS VELHAS

14 a 17 de Julho | 2016
Curvelo e Morro da Garça - MG

VI ENCONTRO DE SUBCOMITÊS DA BACIA HIDROGRÁFICA DO RIO DAS VELHAS

O Comitê da Bacia Hidrográfica do Rio das Velhas (CBH Rio das Velhas) realizará, entre os dias 14 e 16 de julho de 2016, o VI Encontro de Subcomitês.

Este ano o Encontro ocorrerá no município de Curvelo, como esforço pela descentralização da gestão dos recursos hídricos e em reconhecimento da importância do Médio e Baixo Rio das Velhas. O FestiVelhas acontecerá nos dias 15, 16 e 17 de julho, em Morro da Garça.

O evento reunirá os coordenadores de subcomitês, diretoria do Comitê e da AGB e convidados. Participe!

VI Encontro de Subcomitês 14 e 15 de julho (quinta e sexta)

O evento reunirá os coordenadores de subcomitês, diretoria do Comitê e da AGB e convidados. Este ano o Encontro ocorrerá no Médio e Baixo Rio das Velhas, em reconhecimento à importância dos valores regionais, bem como representando o esforço do Comitê em descentralizar a gestão dos recursos hídricos e estar mais próximo dos subcomitês.

Público: Coordenadores de Subcomitês
Local: Curvelo
Confirmação de presença e mais informações:
cbhvelhas@cbhvelhas.org.br / (31) 3222 8350

Programação:

14/07 (Quinta-Feira) – Local: Curvelo

10h: Recepção / Checkin no hotel

11h30: Almoço

13h30: Abertura

15h às 18h: Rodas de Conversa

Experiências em Defesa de Rios na Bacia do Rio das Velhas

15/07 (Sexta-Feira) – Local: Curvelo

08h: Credenciamento

08h30: Gestão das Águas no Brasil (ANA)

09h30 às 11:30: Oficina Varal de Ideias

11h30 às 13h: Almoço;

13h às 15h30: Construção de Proposições por

Unidade Territorial Estratégica

15h30 às 17h: Debate e encaminhamentos

Seminário Saneamento e Saúde 16 de julho (sábado)

O evento tem o objetivo de contextualizar os Planos Municipais de Saneamento Básico do CBH Rio das Velhas. Além de promover um encontro entre prefeitos da região no intuito de discutir a realidade dos municípios com relação aos recursos hídricos.

Público: Coordenadores de Subcomitês, diretoria do Comitê e da AGB, prefeitos da região e demais interessados.
Local: Morro da Garça
Confirmação de presença e mais informações:
cbhvelhas@cbhvelhas.org.br / (31) 3222 8350

Programação:

16/07 (Sábado) – Local: Morro da Garça

8h: Credenciamento;

8h30: Abertura

9h às 9h30: Contextualização dos Planos Municipais de Saneamento Básico do CBH Rio das Velhas

9h30 às 10h30: Espaço Aberto – prefeitos da região

10h30 às 11h: Proposições e elaboração da Carta de Morro da Garça

FestiVelhas 2016

15 a 17 de julho (sexta e sábado) - Local: Morro da Garça

O "FestiVelhas Manuelzão 2016" promoverá palestras, apresentações artísticas e oficinas que contarão com a participação de artistas, agentes culturais, professores e estudantes, no intuito de promover a preservação da diversidade cultural da Bacia do Rio Velhas.

Realização: Projeto Manuelzão / UFMG
Público: Público em geral. Entrada gratuita.
Informações e programação completa: www.manuelzao.ufmg.br
(31) 3409 9818

ACESSE NOSSO PORTAL E REDES SOCIAIS

cbhvelhas.org.br

    #cbhriodasvelhas

Apoio Técnico



Associação Executiva de Apoio à Gestão de Bacias Hidrográficas Peixe Vivo

Realização



Comitê da Bacia Hidrográfica do Rio das Velhas



Serão promovidas palestras, apresentações artísticas e oficinas que contarão com a participação de artistas, agentes culturais, professores e estudantes para promover a preservação da diversidade cultural da Baía do Rio das Velhas.

A entrada é gratuita!

O FestiVelhas é promovido pelo Projeto Manuelzão e acontecerá entre os dias 15 e 17 de julho, na Praça Central de Morro da Garça. Esta será a sexta edição do evento que, em 2016, será um encontro entre Guimarães Rosa, Projeto Manuelzão e o Rio das Velhas.

15 a 17 de julho (sexta a domingo) – Morro da Garça

FestiVelhas 2016



16/07 (sábado)
 8h: Credenciamento
 08h30: Abertura
 9h às 9h30: Contextualização dos Planos Municipais de Saneamento Básico do CBH Rio das Velhas
 9h30 às 10h30: Espaço Aberto – prefeituras da região
 10h30 às 11h: Proposições e elaboração da Carta de Morro da Garça

O evento busca fortalecer os municípios com o objetivo de atender às diretrizes nacionais para a universalização do saneamento básico. Espera-se discutir ações importantes para a efetivação dos Planos Municipais de Saneamento, com ampla participação social e promoção da qualidade de vida da população.

16 de julho (sábado) – Morro da Garça

Seminário Saneamento e Saúde



15/07 (sexta-feira)
 08h: Credenciamento
 08h30: Gestão das Águas no Brasil (ANA)
 09h30 às 11:30: Oficina Varal de Ideias
 11h30 às 13h: Almoço
 13h30: Abertura
 15h às 18h: Rodas de Conversa – Experiências em Defesa de Rios na Baía Hidrográfica do Rio das Velhas
 15h30 às 17h: Debate e encaminhamentos

O evento reunirá os coordenadores de subcomitês, diretoria do Comitê e da AGB Peixe Vivo e convidados. Este ano o Encontro ocorrerá no Médio Baixo Rio das Velhas, em reconhecimento à importância dos valores regionais, bem como representando o esforço do Comitê em descentralizar a gestão dos recursos hídricos e aproximar-se dos subcomitês.

14 e 15 de julho (quinta e sexta) – Curvelo

VI Encontro de Subcomitês

O Comitê da Bacia Hidrográfica do Rio das Velhas (CBH Rio das Velhas) realizará, entre os dias 14 e 16 de julho de 2016, o VI Encontro de Subcomitês.

Este ano o Encontro ocorrerá no município de Curvelo, como esforço pela descentralização da gestão dos recursos hídricos e em reconhecimento da importância do Médio Baixo Rio das Velhas. O evento reunirá os coordenadores de subcomitês, diretoria do Comitê e da AGB e convidados.

A programação também contará com um seminário sobre Saneamento e Saúde que acontecerá no dia 16 de julho, em Morro da Garça.

O FestiVelhas encerrará a programação e acontecerá entre os dias 15 e 17 de julho, em Morro da Garça.

Participe!

Confira a cobertura completa da Semana do Rio das Velhas no portal do CBH Rio das Velhas



ÁGUA COMO DIREITO HUMANO

O **CBH Rio das Velhas** vem trabalhando a Campanha Água como Direito Humano em diversas frentes. A realização da Semana Rio das Velhas 2016 é mais uma ação do Comitê no intuito de promover uma reflexão sobre água a partir da perspectiva da garantia de um serviço fundamental para uma mínima qualidade de vida.

Reconhecer a importância da preservação e o manejo adequado das áreas verdes da Bacia é primordial para a produção de água e revitalização do Rio. Isso aumenta a qualidade e a quantidade, evitando escassez e possibilitando o acesso à água por todos

ACESSE NOSSO PORTAL E REDES SOCIAIS
cbhvelhas.org.br



#cbhriodasvelhas

Apoio Técnico



Associação Executiva de Apoio à Gestão de Bacias Hidrográficas Peixe Vivo

Realização



CBH RIO DAS VELHAS:

Rua dos Carijós, 150 – 10º andar – Centro – Belo Horizonte – MG – 30120-060
 (31) 3222-8350 – cbhvelhas@cbhvelhas.org.br

ÁGUA COMO DIREITO HUMANO



SEMANA RIO DAS VELHAS

14 a 17 de Julho | 2016
 Curvelo e Morro da Garça - MG



Comitê da Bacia Hidrográfica do Rio das Velhas

Morro da Garça e Curvelo

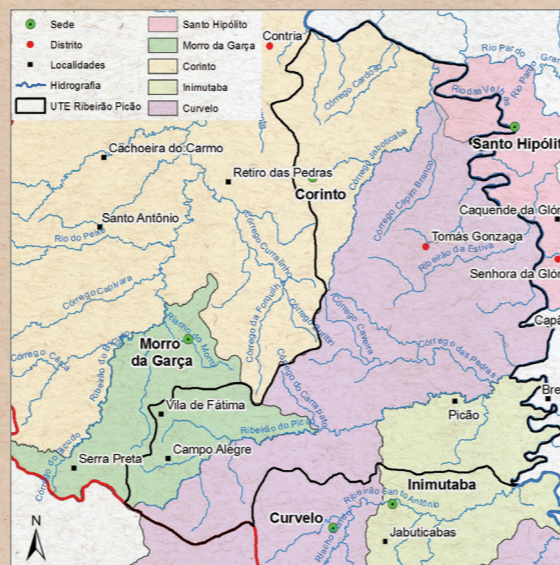
Os municípios de Morro da Garça e Curvelo pertencem à região do Médio Baixo Rio das Velhas e estão inseridos nas Unidades Territoriais Estratégicas (UTE) Tabocas e Onça, Santo Antônio Maquiné, Rio Bicudo e Ribeirão Picão.

Unidades Territoriais Estratégicas (UTE)

O CBH Rio das Velhas subdividiu sua Bacia em 23 Unidades Territoriais Estratégicas para a gestão sistêmica e estruturada. A definição leva em conta prerrogativas geográficas da Lei das Águas, as características de cada área, bem como sua extensão; número de afluentes diretos; quantidade de municípios; distribuição da população e existência de mais de uma prefeitura na sua composição.

Cada UTE prevê a implantação de um subcomitê composto por três segmentos sociais: poder público, usuários de água e sociedade civil. Os subcomitês têm o importante papel de articuladores das entidades existentes na Bacia e possuem funções públicas relacionadas às questões ambientais, sociais e educacionais. Sua criação é importante para descentralizar a gestão das águas.

UTE RIBEIRÃO PICÃO

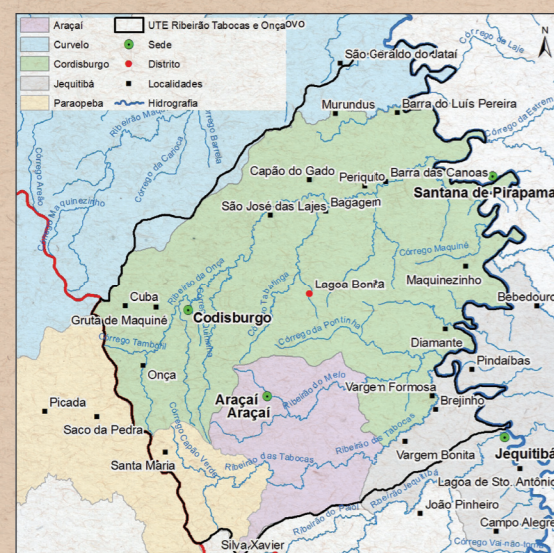


A Unidade Territorial Estratégica (UTE) Ribeirão Picão está localizada no Médio Rio das Velhas. Composta pelos municípios de Corinto, Curvelo, Inimutaba, Morro da Garça e Santo Hipólito, ocupa uma área de 1.716,59 km² e detém uma população de 27.433 habitantes. O rio principal da Unidade é o Ribeirão Picão, com 80,25 quilômetros de extensão. As principais atividades econômicas são agropecuária, silvicultura e mineração de quartzo. Destaca-se a vegetação de campos gerais e veredas descritas na obra de Guimarães Rosa.

Rio principal: Ribeirão Picão
Área da Bacia: 1.716,59 Km²
Extensão do rio: 80,25 Km
Vazão média de longo período: 6,66 m³/s
Vazão mínima (Q₇₁₀): 0,16 m³/s
Volume outorgado: 7.120 (1.000 m³/ano)
Volume explotável: 78.500 (1.000 m³/ano)
Qualidade da água - IIQ (Índice Integrado de Qualidade): 53,8

Classe da água do rio principal: Classe 2
Municípios componentes: Corinto, Curvelo, Inimutaba, Morro da Garça e Santo Hipólito
População urbana: 24.433 habitantes
População rural: 2.924 habitantes
População total: 27.433 habitantes
Principal atividade econômica: Setor de serviços

UTE RIBEIRÕES TABOCAS E ONÇA



A UTE Ribeirões Tabocas e Onça localiza-se no Médio Rio das Velhas. Composta pelos municípios de Araçá, Cordisburgo, Curvelo, Jequitibá e Paraopeba, ocupa uma área de 1.223,26 km² e detém uma população de 13.209 habitantes. Seus principais cursos d'água são o Ribeirão da Onça, Ribeirão do Melo e Córrego Barro Vermelho. Com relevo calcário, a região possui inúmeras grutas, sendo a Gruta de Maquiné a mais famosa. Com uma vegetação de campos gerais e veredas, a região é terra natal do escritor Guimarães Rosa, sendo fonte de inspiração de sua obra literária. As grutas e a cultura do sertão atraem muitos turistas à região.

Rios principais: Ribeirão da Onça, Ribeirão Tabocas, Ribeirão do Melo e Córrego Barro Vermelho
Área da Bacia: 1.223,26 Km²
Extensão do rio: 69,52 Km
Vazão média de longo período: 17,49 m³/s
Vazão mínima (Q₇₁₀): 2,66 m³/s
Volume outorgado: 3.260 (1.000 m³/ano)
Volume explotável: 76.300 (1.000 m³/ano)

Qualidade da água - IIQ (Índice Integrado de Qualidade): 54,5
Classe da água do rio principal: Classe 2
Municípios componentes: Araçá, Cordisburgo, Curvelo, Jequitibá e Paraopeba
População urbana: 9.481 habitantes
População rural: 3.727 habitantes
População total: 13.209 habitantes
Principal atividade econômica: Setor de serviços

UTE SANTO ANTÔNIO-MAQUINÉ

Subcomitê Santo Antônio-Maquiné

O Subcomitê Santo Antônio-Maquiné foi instituído em 28 de agosto de 2015, composto pelos municípios de Curvelo e Inimutaba.



A UTE Santo Antônio-Maquiné localiza-se no Médio Rio das Velhas. Composta pelos municípios de Curvelo e Inimutaba, ocupa uma área de 1.336,82 km² e possui 25.047 habitantes. Os principais cursos d'água da região são o Ribeirão Maquiné, com extensão de 90,45 km, Córrego Santo Antônio, com aproximadamente 25 km passando pela cidade de Curvelo e o Córrego Riacho Fundo. A principal atividade econômica é agropecuária. Os principais agentes de degradação advêm de cargas difusas geradas nas atividades agrosilvipastoris e minerárias e aos lançamentos de esgotos domésticos e efluentes industriais.

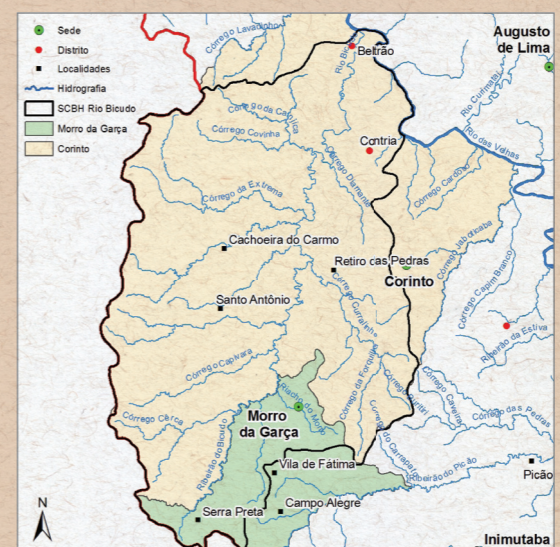
Rios principais: Ribeirão Maquiné, Córrego Santo Antônio e Córrego Riacho Fundo
Área da Bacia: 1.336,82 Km²
Extensão do rio: 90,45 Km
Vazão média de longo período: 19,35 m³/s
Vazão mínima (Q₇₁₀): 2,93 m³/s
Volume outorgado: 76.900 (1.000 m³/ano)
Volume explotável: 73.000 (1.000 m³/ano)

Qualidade da água - IIQ (Índice Integrado de Qualidade): 60,6
Classe da água do rio principal: Classe 2
Municípios componentes: Curvelo e Inimutaba
População urbana: 22.476 habitantes
População rural: 2.571 habitantes
População total: 25.047 habitantes
Principal atividade econômica: Setor de serviços

UTE RIO BICUDO

Subcomitê Rio Bicudo

O Subcomitê do Rio Bicudo foi instituído em 30 de março de 2011, composto pelos municípios de Corinto e Morro da Garça.



A UTE Rio Bicudo localiza-se no Baixo Rio das Velhas. Composta pelos municípios de Corinto e Morro da Garça, ocupa uma área de 2.274,48 km² e detém uma população de 20.813 habitantes, sendo 86% residentes em área urbana. A sede urbana de Morro da Garça está inserida na área da UTE. A Unidade tem como rio principal o Bicudo, com 148,76 km de extensão. A Bacia do Rio Bicudo possui alguns cursos d'água intermitentes (que secam durante o período de estiagem), fazendo com que a disponibilidade de água nos períodos de seca seja um dos grandes problemas na Bacia, que utiliza a água na produção agrícola e pecuária.

Rio principal: Rio Bicudo
Área da Bacia: 2.274,48 Km²
Extensão do rio: 148,76 Km
Vazão média de longo período: 20,26 m³/s
Vazão mínima (Q₇₁₀): 0,12 m³/s
Volume outorgado: 309 (1.000 m³/ano)
Volume explotável: 10.800 (1.000 m³/ano)
Qualidade da água - IIQ (Índice Integrado de Qualidade): 79,3

Classe da água do rio principal: Classe 1
Municípios componentes: Morro da Garça e Corinto
População urbana: 17.940 habitantes
População rural: 2.874 habitantes
População total: 20.813 habitantes
Principal atividade econômica: Setor de serviços



SEMANA

RIO DAS VELHAS

14 a 17 de Julho | 2016

Organizado por: Associação de Municípios do Rio das Velhas



SEMANA

RIO DAS VELHAS

14 a 17 de Julho | 2016



Associação Executiva de Apoio à Gestão
de Bacias Hidrográficas Peixe Vivo



Comitê da Bacia Hidrográfica do Rio das Velhas



Unidade Territorial Estratégica (UTE) Nascentes - Cartilha - YouTube

https://www.youtube.com/watch?v=HIQ_N-Mw3tA

YouTube

UNIDADE TERRITORIAL ESTRATÉGICA NASCENTES

0:05 / 1:37

Analytics Gerenciador de vídeos

Unidade Territorial Estratégica (UTE) Nascentes - Cartilha

Canal de cbhvelhas

Configurações do canal

65 visualizações

Adicionar a Compartilhar Mais

Publicado em 8 de jul de 2016

Categoria Sem fins lucrativos/ativismo
Licença Licença padrão do YouTube

COMENTÁRIOS

Próximo Reprodução

- UTE GUAIC SUBCOMIT cbhvelhas 0:50 71 visualizações
- Unidade Te (UTE) Rio F cbhvelhas 2:00 6 visualizações
- Unidade Te (UTE) Água VELHAS cbhvelhas 1:39 2 visualizações
- Unidade Te (UTE) Rio F cbhvelhas 1:17 5 visualizações
- Unidade Te (UTE) Água cbhvelhas 1:57 2 visualizações
- Unidade Te (UTE) Podé cbhvelhas 1:42 2 visualizações
- Unidade Te (UTE) Ribe cbhvelhas 1:43 Nenhuma visualização
- Unidade Te (UTE) Rio C cbhvelhas 1:44 1 visualização

NASCENTES

Mapa da Bacia Hidrográfica do Rio das Velhas

TERMINÓRIO UTE NASCENTES



Associação Executiva de Apoio à Gestão
de Bacias Hidrográficas Peixe Vivo



Comitê da Bacia Hidrográfica do Rio das Velhas



Cartilha UTE Nascentes by CBH Rio das Velhas - issuu

https://issuu.com/cbhriodasvelhas/docs/cartilha_ute_nascentes_2016_04_13_1/17e=14011313/37082751

Atualizações Prontas
Deseja reiniciar para instalar estas atualizações agora?

Vestibular 2016 UNIP EAD
4 anos Top no Mercado de Trabalho.
Apoio Acadêmico 24h, Inscreva-se!

CARTILHA
UNIDADE TERRITORIAL ESTRATÉGICA
NASCENTES

PLANO DIRETOR DE RECURSOS HÍDRICOS

Follow publisher
CBH Rio das Velhas

Info Share Stack 0 ♥

YOU CAN PUBLISH TOO

CBH Rio das Velhas
4 months ago
Report

Cartilha UTE Nascentes
Cartilha da Unidade Territorial Estratégica - UTE Nascentes



Associação Executiva de Apoio à Gestão de Bacias Hidrográficas Peixe Vivo



Comitê da Bacia Hidrográfica do Rio das Velhas



Unidade Territorial Estratégica (UTE) Rio Itabirito - Cartilha - YouTube

https://www.youtube.com/watch?v=B9snMYaqEwk

YouTube BR

Pesquisar

Enviar

UNIDADE TERRITORIAL ESTRATÉGICA
RIO ITABIRITO

0:08 / 1:43

Analytics Gerenciador de vídeos

Detectamos que seu vídeo pode estar instável. Gostaria de estabilizá-lo? Visualizar

Unidade Territorial Estratégica (UTE) Rio Itabirito - Cartilha

Canal de cbhvelhas

Configurações do canal

43 visualizações

Adicionar a Compartilhar Mais

Publicado em 4 de jul de 2016

Categoria Sem fins lucrativos/ativismo
Licença Licença padrão do YouTube

Próximo Reprodução

- BOLO DE B LIQUIDIFIC Danielle No Recomend
- Unidade Te (UTE) Nasc
- Unidade Territorial Estraté Vernalho - Cartilha
- Unidade Te (UTE) Rio E cbhvelhas 10 visualiz
- Unidade Te (UTE) Água cbhvelhas 2 visualiza
- Unidade Te (UTE) Pode cbhvelhas 2 visualiza
- Unidade Te (UTE) Rio F cbhvelhas 4 visualiza
- Unidade Te (UTE) Água cbhvelhas 2 visualiza
- Unidade Te (UTE) Cars cbhvelhas 3 visualiza

RIO ITABIRITO

Mapa da Unidade Territorial Estratégica Rio Itabirito

Unidade Territorial Estratégica Rio Itabirito

Mapa da Unidade Territorial Estratégica Rio Itabirito

Unidade Territorial Estratégica Rio Itabirito

Mapa da Unidade Territorial Estratégica Rio Itabirito



Associação Executiva de Apoio à Gestão
de Bacias Hidrográficas Peixe Vivo



Comitê da Bacia Hidrográfica do Rio das Velhas



The screenshot shows a web browser window with the address bar containing 'https://issuu.com/cbhriodasvel'. The main content is a presentation slide with the following text and images:

- Top left: 'CARTILHA' in a yellow box.
- Top center: 'UNIDADE TERRITORIAL ESTRATÉGICA RIO ITABIRITO' in blue and black text.
- Center: A large image of a river flowing through a rocky landscape.
- Bottom center: 'PLANO DIRETOR DE RECURSOS HÍDRICOS' in white text on a green background.
- Bottom: A row of four smaller images showing different views of the river and surrounding landscape.

Below the slide, there is a navigation bar with a search icon, a '1/12' indicator, and other controls. At the bottom of the browser window, there is a section for the publisher 'CBH Rio das Velhas' with options for 'Info', 'Share', 'Stack', and '0' likes. A red button says 'YOU CAN PUBLISH TOO'.



Associação Executiva de Apoio à Gestão
de Bacias Hidrográficas Peixe Vivo



Comitê da Bacia Hidrográfica do Rio das Velhas



Unidade Territorial Estratégica (UTE) Águas do Gandarela - Cartilha - YouTube

https://www.youtube.com/watch?v=3-2Ek1Ny690

YouTube BR

Pesquisar

Enviar

UNIDADE TERRITORIAL ESTRATÉGICA
ÁGUAS DO GANDARELA

0:07 / 1:56

Analytics Gerenciador de vídeos

Detectamos que seu vídeo pode estar instável. Gostaria de estabilizá-lo? Visualizar

Unidade Territorial Estratégica (UTE) Águas do Gandarela - Cartilha

Canal de cbhvelhas

Configurações do canal

2 visualizações

Adicionar a Compartilhar Mais

Publicado em 28 de jul de 2016

Categoria Licença Sem fins lucrativos/ativismo Licença padrão do YouTube

Próximo Reprodução

- Unidade Te (UTE) Guai cbhvelhas Nenhuma v 1:47
- 11 UTE Cai cbhvelhas 1 visualiza 1:49
- 21 UTE CU cbhvelhas Nenhuma v 1:44
- TRANSIÇÃO LÍDIA LOPE Taciele Alc Recomend 13:08
- NÃO QUERO MAIS MAIOR 6:11
- PEDI UM T Viih Tube Recomend
- 12 UTE Jat cbhvelhas Nenhuma v 1:45
- Unidade Te (UTE) Ribe cbhvelhas 2 visualiza 1:36
- Unidade Te (UTE) Pode cbhvelhas 2 visualiza 1:42

Unidade Territorial Estratégica (UTE) Águas do Gandarela

Unidade Te (UTE) Guai cbhvelhas

11 UTE Cai cbhvelhas

21 UTE CU cbhvelhas

TRANSIÇÃO LÍDIA LOPE Taciele Alc Recomend

PEDI UM T Viih Tube Recomend

12 UTE Jat cbhvelhas

Unidade Te (UTE) Ribe cbhvelhas

Unidade Te (UTE) Pode cbhvelhas



Associação Executiva de Apoio à Gestão
de Bacias Hidrográficas Peixe Vivo



Comitê da Bacia Hidrográfica do Rio das Velhas



Cartilha UTE Águas do Ga... x +

https://issuu.com/cbhriodasvelhas/ Pesquisar

Mais visitados Primeiros passos Email + Flip it CBH Velhas Downloader de Y... Google URL Short...

issuu EXPLORE PUBLISHER PLANS Search Issuu SIGN UP SIGN IN

CARTILHA

CBH Rio das Velhas UNIDADE TERRITORIAL ESTRATÉGICA ÁGUAS DO GANDARELA

PLANO DIRETOR DE RECURSOS HÍDRICOS

Convertir arquivos PDF

1) Clique no botão de download
2) Isso o levará para a nossa página na internet
3) Faça o download GRÁTIS do produto

Download

EasyPDF Combine

1/12

Follow publisher CBH Rio das Velhas Info Share Stack 0

YOU CAN PUBLISH TOO

CBH Rio das Velhas 4 months ago Report

Cartilha UTE Águas do Gandarela
Cartilha Unidade Territorial Estratégica e Plano Diretor de Recursos Hídricos - UTE Águas do Gandarela



Associação Executiva de Apoio à Gestão
de Bacias Hidrográficas Peixe Vivo



Comitê da Bacia Hidrográfica do Rio das Velhas



The screenshot shows a YouTube video player interface. The video title is "UNIDADE TERRITORIAL ESTRATÉGICA ÁGUAS DA MOEDA". The video player shows a collage of images related to the water body. Below the video player, there is a notification: "Detectamos que seu vídeo pode estar instável. Gostaria de estabilizá-lo? Visualizar". The video is from the channel "Unidade Territorial Estratégica (UTE) Águas da Moeda - Cartilha" and has 2 visualizações. The video was published on 28 de jul de 2016. The category is "Sem fins lucrativos/ativismo" and the license is "Licença padrão do YouTube". To the right of the video player, there is a list of recommended videos, including "Natação Ri Aécio Neve", "Unidade Te (UTE) Cars", "Unidade Te (UTE) Rio C", "Unidade Te (UTE) Ribe", "Unidade Te (UTE) Água", "Unidade Te (UTE) Jabc", "Unidade Te (UTE) Pode", and "Unidade Te (UTE) Ribe".

The screenshot shows a website interface with a map and various data points. The website appears to be related to water management or environmental monitoring. The map shows a geographical area with different colored regions. There are several text boxes and buttons on the page, including a "Visualizar" button. The website has a blue and white color scheme.



Associação Executiva de Apoio à Gestão
de Bacias Hidrográficas Peixe Vivo



Comitê da Bacia Hidrográfica do Rio das Velhas



Cartilha UTE Águas da Moeda

UNIDADE TERRITORIAL ESTRATÉGICA
ÁGUAS DA MOEDA

PLANO DIRETOR DE
RECURSOS HÍDRICOS

Download

EasyPDF
Combine

Follow publisher
CBH Rio das Velhas

Info Share Stack 0

YOU CAN PUBLISH TOO

CBH Rio das Velhas
4 months ago
Report

Cartilha UTE Águas da Moeda
Cartilha Unidade Territorial Estratégica e Plano
Diretor de Recursos Hídricos - UTE Águas da
Moeda



Associação Executiva de Apoio à Gestão
de Bacias Hidrográficas Peixe Vivo



Comitê da Bacia Hidrográfica do Rio das Velhas



Unidade Territorial Estratégica (UTE) ...rões Caeté Sabará - Cartilha - YouTube

https://www.youtube.com/watch?v=i0IQ7xhHD70

YouTube BR

Pesquisar

Enviar

UNIDADE TERRITORIAL ESTRATÉGICA
RIBEIRÃO CAETÊ-SABARÁ

0:07 / 1:42

Analytics Gerenciador de vídeos

Unidade Territorial Estratégica (UTE) Ribeirões Caeté Sabará - Cartill

Canal de cbhvelhas

Configurações do canal

3 visualizações

Adicionar a Compartilhar Mais

Publicado em 27 de jul de 2016

Categoria Sem fins lucrativos/ativismo

Licença Licença padrão do YouTube

COMENTÁRIOS

RIBEIRÃO CAETÊ-SABARÁ

Unidade Te (UTE) Peix obhvelhas
Nenhuma v

Unidade Te (UTE) Cars obhvelhas
3 visualiza

Unidade Te (UTE) Rio C obhvelhas
1 visualiza

Unidade Te (UTE) Jabó obhvelhas
2 visualiza

Unidade Te (UTE) Água obhvelhas
2 visualiza

Unidade Te (UTE) Ribe obhvelhas
2 visualiza

Unidade Te (UTE) Água obhvelhas
2 visualiza

Unidade Te (UTE) Podé obhvelhas
2 visualiza



Associação Executiva de Apoio à Gestão
de Bacias Hidrográficas Peixe Vivo



Comitê da Bacia Hidrográfica do Rio das Velhas



Cartilha UTE Ribeirões Ca... x

https://issuu.com/cbhriodasvelhas/docs/cart... Pesquisar

EXPLORE PUBLISHER PLANS Search ISSUU SIGN UP SIGN IN

CARTILHA

UNIDADE TERRITORIAL ESTRATÉGICA
RIBEIRÕES CAETÉ-SABARÁ

PLANO DIRETOR DE
RECURSOS HÍDRICOS

Convertir
arquivos PDF

- 1) Clique no botão de download
- 2) Isso o levará para a nossa página na internet
- 3) Faça o download GRÁTIS do produto

Download

EasyPDF
Combine

1/12

Follow publisher
CBH Rio das Vel...

Info Share Stack 0

YOU CAN PUBLISH TOO

CBH Rio das Velhas
4 months ago
Report

Cartilha UTE Ribeirões Caeté-Sabará
Cartilha Unidade Territorial Estratégica e Plano
Diretor de Recursos Hídricos - UTE Ribeirões Caeté-
Sabará



Associação Executiva de Apoio à Gestão de Bacias Hidrográficas Peixe Vivo



Comitê da Bacia Hidrográfica do Rio das Velhas



Unidade Territorial Estratégica (UTE) Ribeirão Arrudas - Cartilha - YouTube

https://www.youtube.com/watch?v=u-kC3LvDptc

YouTube BR

Pesquisar

Enviar

UNIDADE TERRITORIAL ESTRATÉGICA RIBEIRÃO ARRUDAS

Próximo Reprodução

Natação Ri Aécio Neve 11:56

O GÊNIO D Gênio Quiz 9:00

Unidade Te (UTE) Água 1:39

Unidade Te (UTE) Jabó 1:45

Unidade Te (UTE) Rio C 1:44

Unidade Te (UTE) Podé 1:42

Unidade Te (UTE) Água 1:57

Unidade Te (UTE) Cars 1:49

Unidade Territorial Estratégica (UTE) Ribeirão Arrudas - Cartilha

Canal de cbhvelhas

Configurações do canal

2 visualizações

Adicionar a Compartilhar Mais

Publicado em 28 de jul de 2016

Categoria Sem fins lucrativos/ativismo

Licença Licença padrão do YouTube

RIBEIRÃO ARRUDAS

Mapa

Mapa



Associação Executiva de Apoio à Gestão
de Bacias Hidrográficas Peixe Vivo



Comitê da Bacia Hidrográfica do Rio das Velhas



Cartilha UTE Ribeirão Arrudas

UNIDADE TERRITORIAL ESTRATÉGICA
RIBEIRÃO ARRUDAS

PLANO DIRETOR DE RECURSOS HÍDRICOS

Convertir arquivos PDF

1) Clique no botão de download
2) Isso o levará para a nossa página na internet
3) Faça o download
GRÁTIS do produto

Download

EasyPDF Combine

1/12

Follow publisher
CBH Rio das Vel...

Info Share Stack 0

YOU CAN PUBLISH TOO

CBH Rio das Velhas
4 months ago
Report

Cartilha UTE Ribeirão Arrudas
Cartilha Unidade Territorial
Estratégica e Plano Diretor de
Recursos Hídricos - UTE Ribeirão
Arrudas



Associação Executiva de Apoio à Gestão
de Bacias Hidrográficas Peixe Vivo



Comitê da Bacia Hidrográfica do Rio das Velhas



Unidade Territorial Estratégica (UTE) Ribeirão Onça - Cartilha - YouTube

https://www.youtube.com/watch?v=cKywrMyKsDw

Apple iCloud Facebook Twitter Wikipedia Yahoo Notícias Popular email beertruck

Canal de cbhvelhas - YouTube ESTAÇÃO DE TRATAMENTO DE... Unidade Territorial Estratégic...

YouTube BR Pesquisar Enviar

UNIDADE TERRITORIAL ESTRATÉGICA RIBEIRÃO DO ONÇA

0:07 / 1:28

Analytics Gerenciador de vídeos

* Detectamos que seu vídeo pode estar instável. Gostaria de estabilizá-lo? Visualizar x

Unidade Territorial Estratégica (UTE) Ribeirão Onça - Cartilha

Canal de cbhvelhas

RIBEIRÃO DO ONÇA

Mapa da Bacia Hidrográfica do Rio das Velhas

Mapa da Unidade Territorial Estratégica (UTE) Ribeirão Onça



Associação Executiva de Apoio à Gestão
de Bacias Hidrográficas Peixe Vivo



Comitê da Bacia Hidrográfica do Rio das Velhas



Cartilha UTE Ribeirão Onça

UNIDADE TERRITORIAL ESTRATÉGICA
RIBEIRÃO ONÇA

PLANO DIRETOR DE
RECURSOS HÍDRICOS

Follow publisher
CBH Rio das Velhas

Info Share Stack 0

YOU CAN PUBLISH TOO

CBH Rio das Velhas
4 months ago
Report

Cartilha UTE Ribeirão Onça
Cartilha Unidade Territorial Estratégica e Plano
Diretor de Recursos Hídricos - UTE Ribeirão Onça



Associação Executiva de Apoio à Gestão
de Bacias Hidrográficas Peixe Vivo



Comitê da Bacia Hidrográfica do Rio das Velhas



Unidade Territorial Estratégica (UTE) Poderoso Vernelho – Cartilha – YouTube

https://www.youtube.com/watch?v=IZ1v-r2_BVY

YouTube BR

UNIDADE TERRITORIAL ESTRATÉGICA PODEROSO VERMELHO

0:07 / 1:41

Analytics Gerenciador de vídeos

Unidade Territorial Estratégica (UTE) Poderoso Vernelho - Cartilha

Canal de cbhvelhas

Configurações do canal

2 visualizações

Adicionar a Compartilhar Mais

Publicado em 28 de jul de 2016

Categoria Sem fins lucrativos/ativismo
Licença Licença padrão do YouTube

COMENTÁRIOS

Próximo Reprodução

- Unidade Te (UTE) Peix cbhvelhas 1:18
- O GÊNIO D Gênio Quiz Coisa de N Recomend 9:00
- Unidade Te (UTE) Rio C cbhvelhas 1:44
- Unidade Te (UTE) Água cbhvelhas 1:39
- Unidade Te (UTE) Jabó cbhvelhas 1:45
- Unidade Te (UTE) Ribe cbhvelhas 1:36
- Unidade Te (UTE) Cars cbhvelhas 1:49
- Unidade Te (UTE) Água cbhvelhas 1:57

TERITÓRIO UTE PODEROSO VERMELHO



Associação Executiva de Apoio à Gestão
de Bacias Hidrográficas Peixe Vivo



Comitê da Bacia Hidrográfica do Rio das Velhas



Cartilha UTE Poderoso Ver...

https://issuu.com/cbhriodasvelhas/docs/cartilha_poderosovi

Pesquisar

Mais visitados Primeiros passos Email + Flip it CBH Velhas Downloader de Y... Google URL Short... Um mês depois, ...

Converter arquivos PDF

1) Clique no botão de download
2) Isso o levará para a nossa página na internet
3) Faça o download GRATIS do produto

Download

EasyPDF Combine

CARTILHA

UNIDADE TERRITORIAL ESTRATÉGICA
PODEROSO VERMELHO

PLANO DIRETOR DE RECURSOS HÍDRICOS

1/12

Follow publisher
CBH Rio das Velhas

Info Share Stack 0

YOU CAN PUBLISH TOO

CBH Rio das Velhas
4 months ago
Report

Cartilha UTE Poderoso Vermelho
Cartilha Unidade Territorial Estratégica e Plano
Diretor de Recursos Hídricos - UTE Poderoso
Vermelho



Associação Executiva de Apoio à Gestão de Bacias Hidrográficas Peixe Vivo



Comitê da Bacia Hidrográfica do Rio das Velhas



Ribeirão da Mata – Unidade Territorial Estratégica (UTE) – Cartilha – YouTube

https://www.youtube.com/watch?v=n7K_JTdIbkU

Canal de cbhvelhas – YouTube

YouTube BR

Pesquisar

Enviar

UNIDADE TERRITORIAL ESTRATÉGICA RIBEIRÃO DA MATA

0:06 / 1:53

Analytics Gerenciador de vídeos

Ribeirão da Mata - Unidade Territorial Estratégica (UTE) - Cartilha

Canal de cbhvelhas

Configurações do canal

2 visualizações

Website page showing a map and text sections, likely related to the Ribeirão da Mata UTE project.



Associação Executiva de Apoio à Gestão
de Bacias Hidrográficas Peixe Vivo



Comitê da Bacia Hidrográfica do Rio das Velhas



Cartilha UTE Ribeirão da Mata

UNIDADE TERRITORIAL ESTRATÉGICA
RIBEIRÃO DA MATA

PLANO DIRETOR DE
RECURSOS HÍDRICOS

Follow publisher
CBH Rio das Velhas

Info Share Stack 0

CANHÃO

CBH Rio das Velhas

Cartilha UTE Ribeirão da Mata
Cartilha Unidade Territorial Estratégica e Plano
Diretor de Recursos Hídricos - UTE Ribeirão da
Mata

YOU CAN PUBLISH TOO

1/12



Associação Executiva de Apoio à Gestão
de Bacias Hidrográficas Peixe Vivo



Comitê da Bacia Hidrográfica do Rio das Velhas



Rio Taquaraçu – Cartilha Unidade Territorial Estratégica (UTE) – YouTube

https://www.youtube.com/watch?v=O4WFDSZ3V60&feature=youtu.be

Apple iCloud Facebook Twitter Wikipedia Yahoo Notícias Popular email beertruck

1 de 1 enviados - YouTube Ribeirão da Mata - Unidade Territor... Rio Taquaraçu - Cartilha Unidade...

YouTube BR Pesquisar Enviar

UNIDADE TERRITORIAL ESTRATÉGICA RIO TAQUARAÇU

0:07 / 1:48

Analytics Gerenciador de vídeos

Rio Taquaraçu - Cartilha Unidade Territorial Estratégica (UTE)

Canal de cbhvelhas

Configurações do canal

nenhuma visualização

Próximo

- Unidade (UTE) Rio das Velhas 1:29
- Retrospectiva 2016 - CBH Rio das Velhas 5:11
- Quadrilha Branco Andreza G 351.072 views 6:59
- Final Campeonato Moto 4:36
- Final Nacional Brasileiro 5:18
- MOTOLA Moto 12:39

Reprodução

- Unidade (UTE) Rio das Velhas
- Retrospectiva 2016 - CBH Rio das Velhas
- Quadrilha Branco Andreza G 351.072 views
- Final Campeonato Moto Pé na Lata
- Final Nacional Brasileiro Pé na Lata
- MOTOLA Moto Estilo Radi

16% ABA TOTAL

Mapa da Bacia Hidrográfica do Rio das Velhas

Mapa da Bacia Hidrográfica do Rio das Velhas

Mapa da Bacia Hidrográfica do Rio das Velhas



Associação Executiva de Apoio à Gestão
de Bacias Hidrográficas Peixe Vivo



Comitê da Bacia Hidrográfica do Rio das Velhas



Cartilha UTE Rio Taquaraçu

https://issuu.com/cbhriodasvelhas/docs/cartilha_riotaquaraçu

CONSULTORIA
ISO 14001

ISO 14001 com
Baixíssimo
Custo. Método
Ágil. Solicite uma
Proposta!

CARTILHA

UNIDADE TERRITORIAL ESTRATÉGICA
RIO TAQUARAÇU

PLANO DIRETOR DE
RECURSOS HÍDRICOS

Follow publisher
CBH Rio das Velhas

Info Share Stack 0

YOU CAN PUBLISH TOO

CBH Rio das Velhas
4 months ago
Report

Cartilha UTE Rio Taquaraçu
Cartilha Unidade Territorial Estratégica e Plano
Diretor de Recursos Hídricos - UTE Rio Taquaraçu



Associação Executiva de Apoio à Gestão
de Bacias Hidrográficas Peixe Vivo



Comitê da Bacia Hidrográfica do Rio das Velhas



Unidade Territorial Estratégica (UTE) Carste - Cartilha - YouTube

https://www.youtube.com/watch?v=tpDniQans-0

YouTube BR

UNIDADE TERRITORIAL ESTRATÉGICA CARSTE

0:06 / 1:48

Analytics Gerenciador de vídeos

Unidade Territorial Estratégica (UTE) Carste - Cartilha

Canal de cbhvelhas

Configurações do canal

3 visualizações

Adicionar a Compartilhar Mais

Publicado em 28 de jul de 2016

Categoria Sem fins lucrativos/ativismo
Licença Licença padrão do YouTube

COMENTÁRIOS

Próximo Reprodução

- Peter Cran...
bitte küß' n...
Koldwink
276 visuali...
- Unidade Te...
(UTE) Ribe...
cbhvelhas
Recomend
- MDR Schla...
(Pößneck)
Geistesblit...
669 visuali...
- Battle - Car...
de Drift
Pé na Lata
Recomend
- Luc Ex' Ass...
& Bess, Vie...
Jazz Explo...
25 visualiz...
- MDR Schla...
(Pößneck)
Geistesblit...
579 visuali...
- Новости Н...
NGO TV
2.656 visua...
- Nonprofit F...
Project Wo...
Project Wo...
36.114 visu...

UNIDADE TERRITORIAL ESTRATÉGICA
CARSTE

Mapa da Bacia Hidrográfica do Rio das Velhas

UNIDADE TERRITORIAL ESTRATÉGICA CARSTE

Mapa da Bacia Hidrográfica do Rio das Velhas



Associação Executiva de Apoio à Gestão
de Bacias Hidrográficas Peixe Vivo



Comitê da Bacia Hidrográfica do Rio das Velhas



Cartilha UTE Carste by CBH Rio das Velhas

https://issuu.com/cbhriodasvelhas/docs/cartilha_carste_22_

Pesquisar

Mais visitados Primeiros passos Email + Flip it CBH Velhas Downloader de Y... Google URL Short... Um mês depois, ...

Convertir arquivos PDF

1) Clique no botão de download
2) Isso o levará para a nossa página na internet
3) Faça o download GRATIS do produto

Download

EasyPDF Combine

CARTILHA

CBH Rio das Velhas

UNIDADE TERRITORIAL ESTRATÉGICA

CARSTE

PLANO DIRETOR DE RECURSOS HÍDRICOS

1/12

Follow publisher CBH Rio das Velhas

Info Share Stack 0

YOU CAN PUBLISH TOO

CBH Rio das Velhas
4 months ago
Report

Cartilha UTE Carste
Cartilha Unidade Territorial Estratégica e Plano Diretor de Recursos Hídricos - UTE Carste



Associação Executiva de Apoio à Gestão de Bacias Hidrográficas Peixe Vivo



Comitê da Bacia Hidrográfica do Rio das Velhas



Unidade Territorial Estratégica (UTE) Jabó-Baldim - Cartilha - YouTube

https://www.youtube.com/watch?v=CLF37_p4bXU

YouTube BR

UNIDADE TERRITORIAL ESTRATÉGICA JABÓ-BALDIM

Próximo Reprodução

Unidade Te (UTE) Peix...
cbhvelhas
Nenhuma v

O GÊNIO D
Gênio Quiz
Coisa de N
Recomend

The Noite (Monólogo:
The Noite c
Recomend

Unidade Te (UTE) Ribe
cbhvelhas
2 visualiza

Unidade Te (UTE) Rio C
cbhvelhas
1 visualiza

Unidade Te (UTE) Águas
cbhvelhas
2 visualiza

Unidade Te (UTE) Podé
cbhvelhas
2 visualiza

Unidade Te (UTE) Águas
cbhvelhas
2 visualiza

Detectamos que seu vídeo pode estar instável. Gostaria de estabilizá-lo? Visualizar

Unidade Territorial Estratégica (UTE) Jabó-Baldim - Cartilha

Canal de cbhvelhas

Configurações do canal

2 visualizações

Adicionar a Compartilhar Mais

Publicado em 28 de jul de 2016

Categoria Sem fins lucrativos/ativismo

Licença Licença padrão do YouTube

UNIDADE TERRITORIAL ESTRATÉGICA JABÓ-BALDIM

ÚLTIMAS NOTÍCIAS

TERRITÓRIO UTE JABÓBALDIM



Associação Executiva de Apoio à Gestão
de Bacias Hidrográficas Peixe Vivo



Comitê da Bacia Hidrográfica do Rio das Velhas



Unidade Territorial Estratégica (UTE) Ribeirão Jequitibá - Cartilha - YouTube

https://www.youtube.com/watch?v=FubJ6qdGz08

YouTube BR

UNIDADE TERRITORIAL ESTRATÉGICA JEQUITIBÁ

0:07 / 1:36

Analytics Gerenciador de vídeos

Unidade Territorial Estratégica (UTE) Ribeirão Jequitibá - Cartilha

Canal de cbhvelhas

Configurações do canal

2 visualizações

Adicionar a Compartilhar Mais

Publicado em 28 de jul de 2016

Categoria Sem fins lucrativos/ativismo
Licença Licença padrão do YouTube

Próximo Reprodução

- Natação Ri Aécio Neve cbhvelhas Recomendado 11:56
- Unidade Te (UTE) Rio C cbhvelhas 1 visualiza 1:44
- Unidade Te (UTE) Água cbhvelhas 2 visualiza 1:39
- Unidade Te (UTE) Jabó cbhvelhas 2 visualiza 1:45
- The Noite (Monólogo: The Noite c Recomendado 2:43
- Unidade Te (UTE) Cars cbhvelhas 3 visualiza 1:49
- Unidade Te (UTE) Ribe cbhvelhas 2 visualiza 1:36
- Unidade Te (UTE) Podé cbhvelhas 2 visualiza 1:42

The screenshot shows a multi-column layout with text, images, and a map. The map at the bottom right highlights the geographical area of the UTE Ribeirão Jequitibá. The page appears to be a digital version of a brochure or report, providing detailed information about the strategic territorial unit.



Associação Executiva de Apoio à Gestão
de Bacias Hidrográficas Peixe Vivo



Comitê da Bacia Hidrográfica do Rio das Velhas



Cartilha UTE Ribeirão Jequitibá

UNIDADE TERRITORIAL ESTRATÉGICA
RIBEIRÃO JEQUITIBÁ

PLANO DIRETOR DE
RECURSOS HÍDRICOS

Convertir arquivos PDF

1) Clique no botão de download
2) Isso o levará para a nossa página na internet
3) Faça o download GRÁTIS do produto

Download

EasyPDF Combine

Follow publisher
CBH Rio das Velhas

Info Share Stack 0

Cartilha UTE Ribeirão Jequitibá
Cartilha Unidade Territorial Estratégica e Plano Diretor de Recursos Hídricos - UTE Ribeirão Jequitibá

YOU CAN PUBLISH TOO



Associação Executiva de Apoio à Gestão
de Bacias Hidrográficas Peixe Vivo



Comitê da Bacia Hidrográfica do Rio das Velhas



Cartilha UTE Peixe Bravo b... ✕

https://issuu.com/cbhriodasvelhas/docs/cartilha_peixebravo

Pesquisar

Mais visitados ▾ Primeiros passos Email + Flip it CBH Velhas ▾ Downloader de Y... Google URL Short... Um mês depois, ...

CARTILHA

UNIDADE TERRITORIAL ESTRATÉGICA
PEIXE BRAVO

PLANO DIRETOR DE RECURSOS HÍDRICOS

Convertar arquivos PDF

1) Clique no botão de download
2) Isso o levará para a nossa página na internet
3) Faça o download GRÁTIS do produto

Download ↓

EasyPDF Combine

1/12

Follow publisher
CBH Rio das Vel...

Info Share Stack 0 ♥

YOU CAN PUBLISH TOO

CBH Rio das Velhas
4 months ago
Report

Cartilha UTE Peixe Bravo
Cartilha Unidade Territorial Estratégica e Plano Diretor de Recursos Hídricos - UTE Peixe Bravo



Associação Executiva de Apoio à Gestão de Bacias Hidrográficas Peixe Vivo



Comitê da Bacia Hidrográfica do Rio das Velhas



Unidade Territorial Estratégica (UTE) Ribeirões Tabocas e Onça - Car

Canal de cbhvelhas

14 visualizações

Publicado em 12 de jul de 2016

Categoria Sem fins lucrativos/ativismo

Licença Licença padrão do YouTube

COMENTÁRIOS

UNIDADE TERRITORIAL ESTRATÉGICA RIBEIRÕES TABOCAS E ONÇA

COMPARTILHAR

OUTRAS NOTÍCIAS



Associação Executiva de Apoio à Gestão
de Bacias Hidrográficas Peixe Vivo



Comitê da Bacia Hidrográfica do Rio das Velhas





Associação Executiva de Apoio à Gestão
de Bacias Hidrográficas Peixe Vivo



Comitê da Bacia Hidrográfica do Rio das Velhas



Unidade Territorial Estratégica (UTE)... Antônio-Maquiné - Cartilha - YouTube

https://www.youtube.com/watch?v=S9tqFVcvScI

YouTube BR

UNIDADE TERRITORIAL ESTRATÉGICA SANTO ANTÔNIO e MAQUINÉ

0:06 / 1:37

Analytics Gerenciador de vídeos

Unidade Territorial Estratégica (UTE) Santo Antônio-Maquiné - Cartilha

Canal de cbhvelhas

Configurações do canal

33 visualizações

Adicionar a Compartilhar Mais

Publicado em 12 de jul de 2016

Categoria Sem fins lucrativos/ativismo
Licença Licença padrão do YouTube

COMENTÁRIOS

Próximo Reprodução

- FestiVelha: Transformação... 19:33 61 visualizações
- Unidade Te (UTE) Rio F... 2:00 6 visualizações
- Unidade Te (UTE) Rio E... 1:44 10 visualizações
- Unidade Te (UTE) Pode... 1:42 2 visualizações
- Unidade Te (UTE) Rio C... 1:44 1 visualizações
- Unidade Te (UTE) Jabó... 1:45 2 visualizações
- Unidade Te (UTE) Ribe... 1:45 2 visualizações
- Unidade Te (UTE) Água... 1:39 2 visualizações

UNIDADE TERRITORIAL ESTRATÉGICA SANTO ANTÔNIO e MAQUINÉ

SANTO ANTÔNIO e MAQUINÉ

UNIDADE TERRITORIAL ESTRATÉGICA SANTO ANTÔNIO e MAQUINÉ



Associação Executiva de Apoio à Gestão
de Bacias Hidrográficas Peixe Vivo



Comitê da Bacia Hidrográfica do Rio das Velhas



Cartilha UTE Santo Antônio – Maquiné by CBH Rio das Velhas – issuu

https://issuu.com/cbhriodasvelhas/docs/cartilha_santoantonioquinae_22_5x2/17e=14011313/37183644

Apple iCloud Facebook Twitter Wikipedia Yahoo Notícias Popular email beertruck

issuu EXPLORE PUBLISHER PLANS Search Issuu SIGN UP SIGN IN


Agradecemos pelo feedback. [Voltar](#)

Analisaremos este anúncio para melhorar sua experiência no futuro.


Ajude-nos a mostrar anúncios melhores atualizando suas [configurações de anúncios](#).

CARTILHA

CBH Rio das Velhas UNIDADE TERRITORIAL ESTRATÉGICA **SANTO ANTÔNIO-MAQUINÉ**



PLANO DIRETOR DE RECURSOS HÍDRICOS



1/12

Follow publisher CBH Rio das Vel...

Info Share Stack 0 ♥

YOU CAN PUBLISH TOO

CBH Rio das Velhas
4 months ago
Report

Cartilha UTE Santo Antônio - Maquiné
Cartilha Unidade Territorial Estratégica e Plano Diretor de Recursos Hídricos - UTE Santo Antônio - Maquiné



Associação Executiva de Apoio à Gestão de Bacias Hidrográficas Peixe Vivo



Comitê da Bacia Hidrográfica do Rio das Velhas



Unidade Territorial Estratégica (UTE) Rio Cipó - Cartilha - YouTube

https://www.youtube.com/watch?v=rs5wqudO2IU

YouTube BR

Pesquisar

Enviar

UNIDADE TERRITORIAL ESTRATÉGICA
RIO CIPÓ

0:07 / 1:55

Analytics Gerenciador de vídeos

Unidade Territorial Estratégica (UTE) Rio Cipó - Cartilha

Canal de cbhvelhas

Configurações do canal

43 visualizações

Adicionar a Compartilhar Mais

Publicado em 12 de jul de 2016

Categoria Sem fins lucrativos/ativismo

Licença Licença padrão do YouTube

COMENTÁRIOS

Próximo Reprodução

- Unidade Te (UTE) Rio F cbhvelhas 2:00 6 visualizações
- Unidade Te (UTE) Água cbhvelhas 1:57 2 visualizações
- Unidade Te (UTE) Água cbhvelhas 1:39 2 visualizações
- Unidade Te (UTE) Jabó cbhvelhas 1:45 2 visualizações
- Unidade Te (UTE) Rio C cbhvelhas 1:44 1 visualização
- Unidade Te (UTE) Podé cbhvelhas 1:42 2 visualizações
- Unidade Te (UTE) Rio F cbhvelhas 1:17 5 visualizações
- Unidade Te (UTE) Cars cbhvelhas 1:49 3 visualizações

Website interface showing a map and various links related to the Rio das Velhas Basin.



Associação Executiva de Apoio à Gestão
de Bacias Hidrográficas Peixe Vivo



Comitê da Bacia Hidrográfica do Rio das Velhas



Cartilha UTE Rio Cipó by C...

https://issuu.com/cbhriodasvelhas/docs/cartilha_riocipo_22

Pesquisar

Mais visitados Primeiros passos Email + Flip it CBH Velhas Downloader de Y... Google URL Short... Um mês depois, ...

CARTILHA

CBH Rio das Velhas

UNIDADE TERRITORIAL ESTRATÉGICA

RIO CIPÓ

PLANO DIRETOR DE RECURSOS HÍDRICOS

Convertir arquivos PDF

1) Clique no botão de download
2) Isso o levará para a nossa página na internet
3) Faça o download GRÁTIS do produto

Download

EasyPDF Combine

1/12

Follow publisher CBH Rio das Vel...

Info Share Stack 0

YOU CAN PUBLISH TOO

CBH Rio das Velhas
4 months ago
Report

Cartilha UTE Rio Cipó
Cartilha Unidade Territorial Estratégica e Plano Diretor de Recursos Hídricos - UTE Rio Cipó



Associação Executiva de Apoio à Gestão
de Bacias Hidrográficas Peixe Vivo



Comitê da Bacia Hidrográfica do Rio das Velhas



The screenshot shows a YouTube video player interface. The video title is "Unidade Territorial Estratégica (UTE) Rio Paraúna - Cartilha". The video player shows a thumbnail with the text "UNIDADE TERRITORIAL ESTRATÉGICA RIO PARAÚNA" and a video player with a progress bar at 0:07 / 1:59. Below the video player, there are social media sharing options and a description box. The description box contains the following information:

- Unidade Territorial Estratégica (UTE) Rio Paraúna - Cartilha
- Canal de cbhvelhas
- Configurações do canal
- 21 visualizações
- Adicionar a
- Compartilhar
- Mais
- Publicado em 12 de jul de 2016
- Categoria: Sem fins lucrativos/ativismo
- Licença: Licença padrão do YouTube
- COMENTÁRIOS

The screenshot shows a website page titled "UNIDADE TERRITORIAL ESTRATÉGICA DO RIO PARAÚNA". The page features a header with the title and a navigation menu. Below the header, there is a main content area with a large image of a river and a smaller image of a building. The page also includes a sidebar with a list of videos and a footer with a map of the region. The website layout is clean and professional, with a focus on environmental and territorial management.



Associação Executiva de Apoio à Gestão
de Bacias Hidrográficas Peixe Vivo



Comitê da Bacia Hidrográfica do Rio das Velhas



Cartilha UTE Rio Paraúna ...

https://issuu.com/cbhriodasvelhas/docs/cartilha_rioparauna

Pesquisar

Mais visitados Primeiros passos Email + Flip it CBH Velhas Downloader de Y... Google URL Short... Um mês depois, ...

CARTILHA

UNIDADE TERRITORIAL ESTRATÉGICA
RIO PARAÚNA

PLANO DIRETOR DE
RECURSOS HÍDRICOS

Converter arquivos PDF

1) Clique no botão de download
2) Isso o levará para a nossa página na internet
3) Faça o download
GRÁTIS do produto

Download

EasyPDF Combine

Follow publisher
CBH Rio das Velhas

Info Share Stack 0

YOU CAN PUBLISH TOO

CBH Rio das Velhas
4 months ago
Report

Cartilha UTE Rio Paraúna
Cartilha Unidade Territorial Estratégica e Plano
Diretor de Recursos Hídricos - UTE Rio Paraúna



Associação Executiva de Apoio à Gestão de Bacias Hidrográficas Peixe Vivo



Comitê da Bacia Hidrográfica do Rio das Velhas



Unidade Territorial Estratégica (UTE) Rio Picão - Cartilha - YouTube

https://www.youtube.com/watch?v=BWBcdlGjgCI

YouTube BR

Pesquisar

Enviar

UNIDADE TERRITORIAL ESTRATÉGICA RIBEIRÃO PICÃO

0:07 / 1:36

Analytics Gerenciador de vídeos

Unidade Territorial Estratégica (UTE) Rio Picão - Cartilha

Canal de cbhvelhas

Configurações do canal

9 visualizações

Adicionar a Compartilhar Mais

Publicado em 12 de jul de 2016

Categoria Sem fins lucrativos/ativismo

Licença Licença padrão do YouTube

COMENTÁRIOS

Próximo Reprodução

- Unidade Te (UTE) Rio I cbhvelhas 1:44 32 visualiza
- Unidade Te (UTE) Água cbhvelhas 1:39 2 visualiza
- Unidade Te (UTE) Rio C cbhvelhas 1:44 1 visualiza
- Unidade Te (UTE) Jabó cbhvelhas 1:45 2 visualiza
- Gominho C Taploca Fa Diamonds Recomend
- Unidade Te (UTE) Ribe cbhvelhas 1:36 2 visualiza
- Unidade Te (UTE) Água cbhvelhas 1:57 2 visualiza
- Unidade Te (UTE) Pode cbhvelhas 1:42 2 visualiza

UNIDADE TERRITORIAL ESTRATÉGICA RIBEIRÃO PICÃO

UNIDADE TERRITORIAL ESTRATÉGICA RIBEIRÃO PICÃO

PESSOAS

COMENTÁRIOS

UNIDADE TERRITORIAL ESTRATÉGICA RIBEIRÃO PICÃO

TERRITÓRIO UTE RIBEIRÃO DO PICÃO



Associação Executiva de Apoio à Gestão
de Bacias Hidrográficas Peixe Vivo



Comitê da Bacia Hidrográfica do Rio das Velhas



Cartilha UTE Ribeirão Picão

UNIDADE TERRITORIAL ESTRATÉGICA
RIBEIRÃO PICÃO

PLANO DIRETOR DE RECURSOS HÍDRICOS

Convertir arquivos PDF

- 1) Clique no botão de download
- 2) Isso o levará para a nossa página na internet
- 3) Faça o download GRÁTIS do produto

Download

EasyPDF Combine

Follow publisher
CBH Rio das Velhas

Info Share Stack 0

Cartilha UTE Ribeirão Picão
Cartilha Unidade Territorial Estratégica e Plano Diretor de Recursos Hídricos - UTE Ribeirão Picão



Associação Executiva de Apoio à Gestão
de Bacias Hidrográficas Peixe Vivo



Comitê da Bacia Hidrográfica do Rio das Velhas



Unidade Territorial Estratégica (UTE) Rio Pardo - Cartilha - YouTube

https://www.youtube.com/watch?v=s5dIVIEtcR0

YouTube BR

UNIDADE TERRITORIAL ESTRATÉGICA RIO PARDO

0:07 / 1:23

Analytics Gerenciador de vídeos

Detectamos que seu vídeo pode estar instável. Gostaria de estabilizá-lo? Visualizar

Unidade Territorial Estratégica (UTE) Rio Pardo - Cartilha

Canal de cbhvelhas

Configurações do canal

6 visualizações

Adicionar a Compartilhar Mais

Publicado em 12 de jul de 2016

Categoria Sem fins lucrativos/ativismo
Licença Licença padrão do YouTube

Próximo Reprodução

- Unidade Te (UTE) Rio Pardo - Cartilha 1:44 32 visualizações
- Unidade Te (UTE) Rio Pardo - Cartilha 1:42 2 visualizações
- Unidade Te (UTE) Rio Pardo - Cartilha 1:56 15 visualizações
- Unidade Te (UTE) Rio Pardo - Cartilha 1:44 1 visualização
- Unidade Te (UTE) Rio Pardo - Cartilha 1:39 2 visualizações
- Unidade Te (UTE) Rio Pardo - Cartilha 1:57 2 visualizações
- Unidade Te (UTE) Rio Pardo - Cartilha 1:36 2 visualizações
- Unidade Te (UTE) Rio Pardo - Cartilha 2:00 6 visualizações

UNIDADE TERRITORIAL ESTRATÉGICA RIO PARDO

A Unidade Territorial Estratégica (UTE) Rio Pardo foi criada em 2016, com o objetivo de promover a gestão integrada e sustentável dos recursos hídricos da Bacia Hidrográfica do Rio das Velhas, considerando as necessidades das comunidades locais e a preservação do meio ambiente.

FABTI

Unidade Te (UTE) Rio Pardo - Cartilha

TERRITÓRIO UTE RIO PARDO

Unidade Te (UTE) Rio Pardo - Cartilha



Associação Executiva de Apoio à Gestão
de Bacias Hidrográficas Peixe Vivo



Comitê da Bacia Hidrográfica do Rio das Velhas



Cartilha UTE Rio Pardo by ...

https://issuu.com/cbhriodasvelhas/docs/cartilha_riopardo_2

Pesquisar

Mais visitados Primeiros passos Email Flip it CBH Velhas Downloader de Y... Google URL Short... Um mês depois, ...

CARTILHA

UNIDADE TERRITORIAL ESTRATEGICA
RIO PARDO

PLANO DIRETOR DE RECURSOS HIDRICOS

Download

EasyPDF Combine

1/12

Follow publisher
CBH Rio das Vel...

Info Share Stack 0

YOU CAN PUBLISH TOO

CBH Rio das Velhas
4 months ago
Report

Cartilha UTE Rio Pardo
Cartilha Unidade Territorial Estratégica e Plano
Diretor de Recursos Hídricos - UTE Rio Pardo



Associação Executiva de Apoio à Gestão
de Bacias Hidrográficas Peixe Vivo



Comitê da Bacia Hidrográfica do Rio das Velhas



Unidade Territorial Estratégica (UTE) Rio Curimataí - Cartilha - YouTube

https://www.youtube.com/watch?v=MLAIVFPLBI

UNIDADE TERRITORIAL ESTRATÉGICA
RIO CURIMATAÍ

0:06 / 1:42

Analytics Gerenciador de vídeos

Detectamos que seu vídeo pode estar instável. Gostaria de estabilizá-lo? Visualizar

Unidade Territorial Estratégica (UTE) Rio Curimataí - Cartilha

Canal de cbhvelhas

Configurações do canal

1 visualização

Adicionar a Compartilhar Mais

Publicado em 28 de jul de 2016

Categoria Sem fins lucrativos/ativismo

Licença Licença padrão do YouTube

NETHER RITTER
DUNKLES SCHWERT
AUSRÜSTUNG

Próximo Reprodução

NÃO QUERO MAIS NAMOR 6:11

#OwRange OLHA NO C rangeldovir 25:53

30 Minutos MUSSUM r Dodó Shee 31:20

Segredos - Estúdio Co 4:11

Natiruts Sc Nino Bento

UNIDADE TERRITORIAL ESTRATÉGICA DO CURIMATAÍ

RIO CURIMATAÍ

Mapa da Unidade Territorial Estratégica do Rio Curimataí

Mapa da Unidade Territorial Estratégica do Rio Curimataí

Mapa da Unidade Territorial Estratégica do Rio Curimataí



Associação Executiva de Apoio à Gestão
de Bacias Hidrográficas Peixe Vivo



Comitê da Bacia Hidrográfica do Rio das Velhas



Cartilha UTE Rio Curimataí

UNIDADE TERRITORIAL ESTRATÉGICA
RIO CURIMATAÍ

PLANO DIRETOR DE
RECURSOS HÍDRICOS

Convertir
arquivos PDF

1) Clique no botão de
download
2) Isso o levará para a
nossa página na internet
3) Faça o download
GRÁTIS do produto

Download

EasyPDF
Combine

Follow publisher
CBH Rio das Vel...

Info Share Stack 0

YOU CAN PUBLISH TOO

CBH Rio das Velhas
4 months ago
Report

Cartilha UTE Rio Curimataí
Cartilha Unidade Territorial Estratégica e Plano
Diretor de Recursos Hídricos - UTE Rio Curimataí



Associação Executiva de Apoio à Gestão
de Bacias Hidrográficas Peixe Vivo



Comitê da Bacia Hidrográfica do Rio das Velhas



Unidade Territorial Estratégica (UTE) Rio Bicudo - Cartilha - YouTube

https://www.youtube.com/watch?v=Cha1m6WGXXKI

YouTube BR

Pesquisar

Enviar

UNIDADE TERRITORIAL ESTRATÉGICA
RIO BICUDO

0:06 / 1:43

Analytics Gerenciador de vídeos

Detectamos que seu vídeo pode estar instável. Gostaria de estabilizá-lo? Visualizar

Unidade Territorial Estratégica (UTE) Rio Bicudo - Cartilha

Canal de cbhvelhas

Configurações do canal

23 visualizações

Adicionar a Compartilhar Mais

Publicado em 12 de jul de 2016

Categoria Sem fins lucrativos/ativismo

Licença Licença padrão do YouTube

Próximo Reprodução

- Unidade Te (UTE) Rio C cbhvelhas 15 visualizações 1:56
- Unidade Te (UTE) Pode cbhvelhas 2 visualizações 1:42
- Retrospect 2016 - CBH cbhvelhas 92 visualizações 5:11
- Unidade Te (UTE) Rio C cbhvelhas 1 visualizações 1:44
- Unidade Te (UTE) Ribe cbhvelhas 2 visualizações 1:45
- Unidade Te (UTE) Ribe cbhvelhas 2 visualizações 1:36
- Unidade Te (UTE) Jabc cbhvelhas 2 visualizações 1:45
- Unidade Te (UTE) Água cbhvelhas 2 visualizações 1:57

Website page showing a map of the Rio Bicudo watershed and various text blocks.



Associação Executiva de Apoio à Gestão
de Bacias Hidrográficas Peixe Vivo



Comitê da Bacia Hidrográfica do Rio das Velhas



Cartilha UTE Rio Bicudo b... x +

https://issuu.com/cbhriodasvelhas/docs/cartilha_riobicudo_

Pesquisar

Mais visitados Primeiros passos Email + Flip it CBH Velhas Downloader de Y... Google URL Short... Um mês depois, ...

CARTILHA

UNIDADE TERRITORIAL ESTRATÉGICA
RIO BICUDO

PLANO DIRETOR DE RECURSOS HÍDRICOS

Convertir arquivos PDF

1) Clique no botão de download
2) Isso o levará para a nossa página na internet
3) Faça o download GRATIS do produto

Download

EasyPDF Combine

1/12

Follow publisher CBH Rio das Vel...

Info Share Stack 0

YOU CAN PUBLISH TOO

CBH Rio das Velhas
4 months ago
Report

Cartilha UTE Rio Bicudo
Cartilha Unidade Territorial Estratégica e Plano Diretor de Recursos Hídricos - UTE Rio Bicudo



Associação Executiva de Apoio à Gestão
de Bacias Hidrográficas Peixe Vivo



Comitê da Bacia Hidrográfica do Rio das Velhas



Unidade Territorial Estratégica (UTE) Guaicuí – Cartilha – YouTube

https://www.youtube.com/watch?v=Bht4pj16_-g

YouTube BR

Pesquisar

Enviar

UNIDADE TERRITORIAL ESTRATÉGICA GUAICUÍ

0:07 / 1:46

Analytics Gerenciador de vídeos

Unidade Territorial Estratégica (UTE) Guaicuí - Cartilha

Canal de cbhvelhas

Configurações do canal

1 visualização

Adicionar a Compartilhar Mais

Publicado em 27 de jul de 2016

Categoria Sem fins lucrativos/ativismo
Licença Licença padrão do YouTube

COMENTÁRIOS

Próximo Reprodução

- Unidade Te (UTE) Rio C cbhvelhas 1:56 15 visualizações
- Unidade Te (UTE) Rio C cbhvelhas 1:44 1 visualização
- Unidade Te (UTE) Água cbhvelhas 1:39 2 visualizações
- Unidade Te (UTE) Jabó cbhvelhas 1:45 2 visualizações
- Unidade Te (UTE) Cars cbhvelhas 1:49 3 visualizações
- Unidade Te (UTE) Ribe cbhvelhas 1:36 2 visualizações
- Unidade Te (UTE) Água cbhvelhas 1:57 2 visualizações
- Unidade Te (UTE) Podé cbhvelhas 1:42 2 visualizações

OS UNICÓRNOS CONSERVADOS

GUAICUÍ

UNIDADE TERRITORIAL ESTRATÉGICA

UNIDADE TERRITORIAL ESTRATÉGICA

UNIDADE TERRITORIAL ESTRATÉGICA



Associação Executiva de Apoio à Gestão
de Bacias Hidrográficas Peixe Vivo



Comitê da Bacia Hidrográfica do Rio das Velhas



Cartilha UTE Guaicuí by C... ✖ +

https://issuu.com/cbhriodasvelhas/docs/cartilha_guaicui_22

Pesquisar

Mais visitados Primeiros passos Email + Flip it CBH Velhas Downloader de Y... Google URL Short... Um mês depois, ...

Converter arquivos PDF

1) Clique no botão de download
2) Isso o levará para a nossa página na internet
3) Faça o download GRÁTIS do produto

Download

EasyPDF Combine

CARTILHA
UNIDADE TERRITORIAL ESTRATÉGICA
GUAICUÍ
PLANO DIRETOR DE RECURSOS HÍDRICOS

1/12

Follow publisher
CBH Rio das Vel...

Info Share Stack 0

YOU CAN PUBLISH TOO

CBH Rio das Velhas
4 months ago
Report

Cartilha UTE Guaicuí
Cartilha Unidade Territorial Estratégica e Plano
Diretor de Recursos Hídricos - UTE Guaicuí



Associação Executiva de Apoio à Gestão
de Bacias Hidrográficas Peixe Vivo



Anexo IV

Revista N° 04

REVISTA

RIO DAS VELHAS

Uma publicação do Comitê da Bacia Hidrográfica do Rio das Velhas



Água como direito Humano

O exemplo de qualidade das suas águas e sua importância para a Bacia do Rio das Velhas

Comitê avança e cria Grupo Gestor de Vazão no Alto Rio das Velhas

Entrevista com membros da CTPC e AGB Peixe Vivo sobre o processo de seleção de demandas espontâneas

Rios invisíveis: livro mapeia o que os olhos já não podem ver



Editorial

Em 2016, mais superação

Um novo ano começa e com ele a tradicional retrospectiva e avaliação das ações realizadas nos últimos meses. O ano de 2015 foi marcado por muitas lutas e superação, especialmente com relação à disponibilidade de água.

A escassez hídrica desafiou a todos, mas fomos capazes de enxergar uma oportunidade diante da dificuldade: o aprimoramento da gestão do Comitê, sendo um dos principais resultados a formação do Grupo Gestor de Vazão no Alto Rio das Velhas. As chuvas recentes fizeram com que a vazão do Rio das Velhas na região do Alto saltasse de 14m³/s para mais de 100 m³/s. Apesar da melhoria aparente, o retorno das chuvas não é motivo para acomodarmos. Temos insistido em frisar que apenas as chuvas não são capazes de solucionar o problema da escassez. A gestão dos recursos hídricos precisa ser profundamente aprimorada.

Outro ponto de destaque foi o chamamento para projetos de demandas espontâneas, cujo processo realizado em 2015 foi inédito para o CBH Rio das Velhas. Trata-se de uma democratização com vistas ao aprimoramento das ações em âmbito local, resultando em ações mais assertivas para a Bacia como um todo.

A expectativa é que novos desafios sejam superados em 2016. Neste ano, o CBH Rio das Velhas volta seu olhar para as metas previstas no Plano Diretor de Recursos Hídricos do Rio das Velhas, atualizado em 2015, com o objetivo principal de revitalizar a bacia hidrográfica e aperfeiçoar a gestão dos recursos hídricos no estado. O fortalecimento dos subcomitês será continuamente trabalhado, como uma das estratégias para o alcance dos resultados. Ao perseguir essas metas e objetivos, construiremos o caminho que leva à melhoria das águas da Bacia do Rio das Velhas.

É fundamental agilizarmos o processo de gestão, reconhecendo a entidade AGB Peixe Vivo, e constituindo com o IGAM um modelo mais ágil e participativo, regulamentando o contrato de gestão.

Seguimos juntos em prol dos rios e na busca constante do reconhecimento do CBH Rio das Velhas como entidade essencial nas discussões inerentes aos recursos hídricos.

Marcus Vinícius Polignano

Presidente do Comitê da Bacia Hidrográfica do Rio das Velhas



Rio das Velhas, Corinto



CAPA

O Rio Cipó

O Rio Cipó é tributário do Rio das Velhas e em termos de volume e qualidade das águas é o rio mais importante de sua região. Ele nasce no interior do Parque Nacional da Serra do Cipó no encontro dos córregos Mascates e Bocaina, tendo caminho paralelo à Serra do Cipó até sua foz no Rio Paraúna.

Ao longo de seu curso há dezenas de cachoeiras, corredeiras e piscinas naturais rodeadas por escarpas, que mantêm seu volume de água constante durante quase todo o ano e propiciam banhos em alguns trechos. O escoamento das águas superficiais é abundante, originando as cabeceiras dos principais formadores do Rio Cipó, que corre para a bacia do Rio São Francisco.

Revista Rio das Velhas
Publicação Semestral do Comitê
da Bacia Hidrográfica do Rio das Velhas
Nº4 – Agosto/2016

Portal: www.cbhvelhas.org.br

CBH Rio das Velhas

Diretoria
Presidente: Marcus Vinícius Polignano
Vice-presidente: Ênio Resende de Souza
Secretário: Renato Júnio Constâncio

Diretoria Ampliada
Sociedade Civil
Inst. Guaicuy – Marcus Vinícius Polignano
CONVIVERDE – Cecília Rute Andrade Silva

Usuários de Água
COPASA – Valter Vilela
FIEMG – Wagner Soares Costa

Poder Público Estadual
EMATER – Ênio Resende de Souza
ARSAE MG – Matheus Valle de Carvalho Oliveira

Poder Público Municipal
Prefeitura Municipal de Jaboticatubas
Lairto Divino de Almeida
Prefeitura Municipal de Belo Horizonte: Weber Coutinho

Agência de Bacia AGB Peixe Vivo

Diretora Geral: Célia Fróes
Diretora de Integração: Ana Cristina da Silveira
Diretor Técnico: Alberto Simon
Diretora de Administração e Finanças:
Berenice Coutinho

Esta revista é um produto do Programa de
Comunicação do CBH Rio das Velhas.
Contrato nº 02/2014. Ato convocatório 001/2014.
Contrato de gestão IGAM nº 002/2012

Produzido pela Assessoria de
Comunicação do CBH Rio das Velhas
TantoExpresso (Tanto Design LTDA)

Direção:
Rodrigo de Angelis / Paulo Vilela / Pedro Vilela

Coordenação Geral de Jornalismo:
Natália Fernandes Nogueira Lara - Mtb nº 11.949/MG

Redação e Reportagem:
Natália Nogueira / Ohana Padilha
Luciano Mafra / Luiza Baggio

Fotografia:
Acervo TantoExpresso
Bianca Aun, Michelle Parron, Lucas Nishimoto e Rodrigo
de Angelis

Acervo CBH Rio das Velhas
Michelle Parron e Ohana Padilha

Acervo Projeto Manuelzão / Instituto Guaicui
Marcelo André

Projeto Gráfico: Ho Chich Min / Sérgio Freitas

Produção Cartográfica: Izabel Nogueira

Produção e Logística: Marcelo Silveira

Portal: Lucas Baeta

Impressão: Gráfica Atividade
Tiragem: 3000 unidades
Direitos reservados. Permitido o uso das
informações desde que citada a fonte.

Comitê da Bacia Hidrográfica do Rio das Velhas
Rua dos Carijós, 150 – 10º andar - Centro
Belo Horizonte - MG - 30120-060
(31) 3222-8350 - cbhvelhas@cbhvelhas.org.br

Sumário

5	O direito humano à água
6	Encontro de Subcomitês
10	O CBH VELHAS PELO DIREITO HUMANO À ÁGUA
12	Cuidadores de nascentes
18	Definição das tarifas de água e de esgoto: tarefa da agência reguladora
20	Saneamento é básico
21	Segurança das barragens de mineradoras preocupa em Minas Gerais
22	Projetos do CBH Rio das Velhas ajudam a proteger e revitalizar a Bacia
29	Semana Rio das Velhas
33	Biomonitoramento da Ictiofauna e Monitoramento Ambiental Participativo
37	Peixes do Rio das Velhas: Passado e Presente
39	Balanço Financeiro



Bianca Aun



Texto: Luiza Baggio

O direito humano à água

A água é um bem social essencial a vida humana e de todos os seres vivos, e, portanto, se insere como um direito humano

A água é essencial para a vida humana e indispensável para garantir um conjunto de outros direitos humanos, tais como o direito à vida e saúde. Contudo, de acordo com dados da Organização das Nações Unidas (ONU) ainda existem no mundo 884 milhões de pessoas sem acesso a fontes de água de qualidade.

Apesar deste número já contribuir para se obter uma ideia relativamente da situação preocupante, a verdade é que a realidade é muito pior, uma vez que milhões de pessoas que vivem em habitações informais não são contabilizadas nas estatísticas.

A falta d'água em estados do Sudeste brasileiro trouxe à tona a discussão sobre o acesso a esse serviço como direito básico dos cidadãos. Contudo, o que podemos observar é que o Brasil vive um significativo déficit de saneamento. O Plano Nacional de Saneamento Básico (Plansab), aprovado em dezembro de 2013, revela que cerca de 40% da população brasileira, 77 milhões de habitantes, não tem acesso adequado à água.

E na Bacia Hidrográfica do Rio das Velhas? Você acredita que o acesso à água é diferente dos números acima?

Com a proposta de promover uma reflexão sobre água a partir da perspectiva da garantia de um serviço fundamental para uma mínima qualidade de vida, o Comitê da Bacia Hidrográfica do Rio das Velhas lançou a campanha "Água como Direito Humano".

A campanha vai nortear as ações do Comitê em 2016 e procura reforçar que o acesso a água de qualidade é um direito humano fundamental, e deve ser garantido a todos, além de manter todas as formas de vida.

Para assegurar a qualidade das águas para as populações humanas é fundamental garantir o saneamento para todos. Sem tratamento adequado para os esgotos domésticos, industriais e resíduos sólidos, os rios serão poluídos e degradados, inviabilizando o uso da água para consumo humano e para manter a integridade biótica.

Por outro lado, é fundamental garantir os mananciais de águas existentes. Os cursos d'água refletem os modelos e o processo de ocupação territorial em sua bacia hidrográfica, de forma que a degradação da qualidade e impactos na quantidade de água se intensificaram a partir dos modernos usos humanos.

Por isso, o CBH Rio das Velhas chama a coletividade, a debater, discutir e se articular para a manutenção da quantidade e qualidade de água e, principalmente, para a garantia dos diversos usos, da biodiversidade e dos direitos considerados fundamentais a todas as pessoas e que hoje não são plenamente garantidos. Tal questão é fundamental para o fortalecimento da gestão das águas, uma vez que as consequências para a saúde da população impõem mudanças drásticas na atuação de todos os atores.



Lucas Nishimoto



Olívia Padilha

Principais pontos da Campanha:

A Campanha Água como Direito Humano propõe um debate na Bacia do Rio das Velhas com foco nos seguintes pontos:

- A água é um bem social essencial à vida humana e de todos os seres vivos, e, portanto, insere-se como um direito humano;

- É um dever da sociedade e do poder público garantir água de qualidade e quantidade para esta e as futuras gerações;

- O fornecimento de água tratada e serviços de esgotamento sanitário devem ser disponibilizados a preços justos que propiciem a todos os cidadãos o direito de usufruir dos mesmos para o bem da qualidade de vida e saúde de todos;

- O saneamento ambiental deve ser prioridade de governo e deverá ser garantido a todos os cidadãos;

- É dever da sociedade e do poder público preservar a integridade ecossistêmica para manter os rios e mananciais preservados;

- É inadmissível a degradação e poluição dos rios, nascentes e lagos, bem como danos e morte da biota aquática e da biodiversidade;

- É fundamental integrar a gestão ambiental e de recursos hídricos para compatibilizar desenvolvimento econômico com sustentabilidade ambiental;

- Nenhum rio poderá ser classificado para além de Classe II (Conama)

- Os planos municipais de saneamento têm que ser efetivamente implantados, definindo metas a serem alcançadas com a efetiva participação social;

- Dar continuidade ao plano de metas para a revitalização do Rio das Velhas.



Bianca Aun



Marcelo André



Lucas Nishimoto

O acesso à água é um direito

Entender que o acesso à água de qualidade é um direito fundamental é reconhecer que ele é inerente à condição humana e deve ser garantido a todos os seres humanos, independentemente de raça, sexo, nacionalidade, etnia, idioma, religião ou condições financeiras. O acesso à água de qualidade está diretamente ligado ao direito à saúde, que em nossa constituição é estabelecido pelo Artigo 196: "A saúde é direito de todos e dever do Estado, garantido mediante políticas sociais e econômicas que visem à redução do risco da doença e de outros agravos e de acesso universal e igualitário às ações e aos serviços para sua promoção, proteção e recuperação".

Esse direito deve ser associado também ao artigo 225 da Constituição brasileira que estabelece: "Todos têm direito ao meio ambiente ecologicamente equilibrado, bem de uso comum do povo e essencial à sadia qualidade de vida, impondo-se ao Poder Público e à coletividade o dever de defendê-lo e preservá-lo para as presentes e futuras gerações".

Queremos água de qualidade

A Conferência Nacional dos Bispos do Brasil (CNBB) ao lançar a Campanha da Fraternidade 2016, voltada para a questão do saneamento, afirma no seu documento que "morre uma criança a cada 3 minutos por não ter acesso à água potável, por falta de redes de esgoto e por falta de higiene". É preciso também lembrar que as epidemias de Dengue, Chikungunya e Zica transmitidas pelo Aedes Aegypti, estão associadas à veiculação pelas águas e são propiciadas pelas condições precárias de saneamento.

Para garantir a qualidade das águas para as populações humanas é fundamental garantir o saneamento para todos. Sem tratamento adequado para os esgotos domésticos, industriais e os resíduos sólidos, nossos rios serão poluídos e degradados, inviabilizando o uso da água para consumo humano e para manter a integridade biótica.

É fundamental garantir os mananciais de águas existentes. Os cursos d'água refletem os modelos e o processo de ocupação territorial em sua bacia hidrográfica, de forma que a degradação da qualidade e impactos na quantidade de água se intensificaram a partir dos modernos usos humanos.

A água é um bem público

Em setembro de 2015, o Parlamento Europeu aprovou um projeto de Lei de iniciativa popular a Right Water com o tema: "A água e o saneamento são um direito humano! A água não é um bem comercial, mas um bem público". Esta Lei assegurou que todos os habitantes gozem do direito à água e ao saneamento; que o abastecimento de água e a gestão dos recursos hídricos não sejam sujeitos a "regras do mercado interno" e que os serviços hídricos fossem excluídos da liberalização; bem como uma intensificação de esforços da União Europeia para alcançar o acesso universal à água e ao saneamento.

A Lei reconheceu que os serviços de água e saneamento são de interesse geral, que a água é um bem comum e, por conseguinte, deve ser disponibilizada a preços justos que possibilitem aos cidadãos usufruírem do direito a uma água de boa qualidade e ao saneamento ambiental.

Queremos água em quantidade

Estimativas recentes anunciam que o aquecimento global aumentará em cerca de 20% a escassez de água no mundo, assumindo também que, até o meio deste século, 2 bilhões de pessoas em 48 países sofrerão os impactos caso não haja uma mudança de comportamento mundial do uso da água.

Passamos nos últimos três anos uma grave crise hídrica nas Bacias Hidrográficas do Rio das Velhas e do São Francisco, o que demonstra que as previsões podem se confirmar a qualquer tempo. Por outro lado, crimes ambientais têm sido cometidos comprometendo a vitalidade dos mananciais de água e matando os nossos rios.

Tendo em vista que a diminuição da vazão e contaminação de rios, a carência de acesso à água por comunidades vulneráveis e marginalizadas, a existência de disputas e conflitos pelo uso da água é uma realidade no contexto diversificado na Bacia do Rio das Velhas, é imprescindível considerar o debate sobre água a partir da perspectiva da garantia de um serviço fundamental para uma mínima qualidade de vida.



Bianca Aun



Lucas Nishimoto



Adobe Stock



Genro Copasa



Bianca Aun



Lucas Nishimoto



Entrevista com Léo Heller, relator Especial do Direito Humano à Água e ao Esgotamento Sanitário da Organização das Nações Unidas (ONU)

Amusae ni dolut as eaquo blanis qui officii officia parciuribus, aliqui volorepuda debis estemquas ex eatempost enecuptae voluptatur, conse pa pliqui num eum volo duciis aut aut imporistior am, et arum facil is ipsundae sandita nam voloriti unt od quodis el maionsecus niet es exerro vellorati consequam rem. Nequam ventium vellant, ad experroris untiae pe nate sin rector ionsed est, qui deleseque cum ad ulparum unt.

Dollitiunda sam lanis etur, cullaborios porumque et utem ea santur magna sus pelique simpor si utemporem et estiaes maios asin nobis quiae volora parum hic temporectem alitia.



O Comitê da Bacia Hidrográfica do Rio das Velhas vem trabalhando desde o início do ano a campanha Água Como Direito Humano. O senhor compartilha deste entendimento, correto? Por quê?

A iniciativa do Comitê, de lançar a campanha que ressalta o caráter de direito humano no acesso à água, é muito bem vinda. Este é um princípio reconhecido pela Assembleia Geral das Nações Unidas em 2010, tendo contando com forte apoio do governo brasileiro na ocasião, e que necessita ser sempre lembrado e divulgado. Ao se desenvolverem campanhas como esta, ao mesmo tempo está se alertando, aos responsáveis pelos serviços de água e esgotamento sanitário, que devem considerar suas atividades como uma obrigação perante os princípios dos direitos humanos, e à população de que este é um seu direito, que deve ser reivindicado sempre que não cumprido ou violado.

Como relator Especial do Direito Humano à Água e ao Esgotamento Sanitário da Organização das Nações Unidas (ONU), em que consiste o trabalho do senhor neste âmbito?

Este é um mandato conferido pelo Conselho de Direitos Humanos da ONU e que tem como função zelar pelo cumprimento desses direitos por todos os países e orientar sobre o que consiste o atendimento ao direito. Como relator, realizo missões a países para avaliar o cumprimento dos direitos humanos neste setor e elaboro relatórios temáticos anuais, para a Assembleia Geral do ONU e para o Conselho de Direitos Humanos. Para dar um exemplo, em 2016, apresentarei à Assembleia Geral relatório em que avalio como os direitos humanos à água e ao esgotamento sanitário devem se colocar nas ações das agências que realizam cooperação internacional, como o Banco Mundial. Para o Conselho de Direitos Humanos, estou abordando a relação entre gênero e o acesso à água e ao esgotamento sanitário, com ênfase sobretudo na situação das mulheres. Além destas atividades, existe um conjunto de outras demandas, como a participação em discussões envolvendo o tema e o encaminhamento de denúncias específicas sobre violações aos direitos.

Em um evento recente sobre o tema, o senhor comentou que além dos princípios gerais que se aplicam a todos os direitos humanos, no caso específico do direito à água e ao esgoto sanitário, os chamados conteúdos normativos devem também ser respeitados. Como isso se dá?

A avaliação de situações de cumprimento, ou descumprimento, dos direitos humanos à água e ao esgotamento sanitário deve ser realizada de forma abrangente, articulando os princípios gerais dos direitos humanos, como o princípio da não-discriminação, com os conteúdos específicos dos direitos à água e ao esgotamento sanitário, como a disponibilidade, a qualidade, a acessibilidade financeira e, no caso específico dos esgotos, o direito à privacidade e à dignidade.

Quanto à Meta de Desenvolvimento do Milênio, que buscava até 2015 reduzir pela metade o número de pessoas no mundo sem acesso à água. Como está esse status atualmente?

As estatísticas globais revelam que a meta relativa ao acesso à água, reconhecidamente tímida, foi atingida pelo conjunto de países em 2010. Há questionamentos sobre isto, sobretudo em relação ao conceito de acesso adotado para o monitoramento, que não atenderiam integralmente ao significado de direito humano à água.

Ainda sobre a Meta, qual o status com relação ao esgotamento sanitário?

Em relação ao esgotamento sanitário, o quadro é bem diferente e se considera que a meta não foi atingida pelo conjunto dos países, sendo uma das metas que ficou mais distante do cumprimento dentre todas as demais. Cerca da metade dos países do mundo, apenas, teriam atingido a meta. Isto, apesar de que as mesmas considerações anteriores também procedem: a meta era pouco ambiciosa e o conceito de acesso é discutível, ao incluir soluções que não atendem os requisitos do direito humano ao esgotamento sanitário.

Como o senhor avalia a influência econômica para a preservação desse direito? Quero dizer, hoje o Brasil disponibiliza um serviço acessível? Trata-se de um preço justo?

O conceito de acessibilidade financeira é um dos conceitos mais-chaves desses direitos. Em síntese, significa que se uma família despende recursos financeiros excessivos para acesso aos serviços e este gasto levar a comprometer o usufruto de outros direitos, como o direito à moradia, à saúde ou à educação, estaria se violando o princípio da acessibilidade financeira. Não há uma avaliação adequada deste quadro no Brasil, mas pessoalmente suspeito que os modelos de tarifas praticados pelos serviços de saneamento podem afetar muito fortemente o orçamento das famílias mais pobres. Penso que há a necessidade urgente de avaliações em profundidade destes modelos e de eventuais revisões das atuais práticas.

Quais seriam os principais gargalos para que no nosso país o direito à água fosse plenamente conquistado por todos?

Um conjunto muito amplo de ações, que em suma exigem políticas adequadas, estáveis, estratégicas e de longo prazo. Em geral, é necessário que se eliminem situações de falta de acesso a serviços adequados de água e esgotos a grande contingente populacional do país, sobretudo na população rural e de vilas e favelas, e que se enquadrem os serviços oferecidos às populações que já contam com acesso nos princípios e conteúdos dos direitos humanos.

O senhor acredita que a sociedade brasileira tem a compreensão de que o acesso à água e ao esgoto sanitário é realmente um direito universal? Existem países onde esse conceito está mais amadurecido?

Creio que, homogeneamente, não. Muitos países deram um passo importante nessa direção, que foi a reforma da Constituição, incluindo uma referência explícita ao direito humano à água e ao esgotamento sanitário. Para ficar em um exemplo geograficamente próximo, o Uruguai reconheceu este direito constitucionalmente desde 2004, antes da aprovação da resolução nas Nações Unidas. Seria importante que o mesmo ocorresse no Brasil. Não seria uma má ideia que o Projeto Manuelzão liderasse uma campanha nacional nesse sentido....



O CBH VELHAS PELO DIREITO HUMANO À ÁGUA

asfasfsg dfgdfh fghhjhghj
adfgsdgsdfgsd ghfh;:skg;k
gsd"";k gs""d;kg

Texto: Matheus de Carvalho

Na Resolução 64/292, de 2010, a Assembleia Geral das Nações Unidas reconheceu explicitamente o direito humano ao abastecimento de água e ao esgotamento sanitário. Trata-se de marco importante em um longo processo de formalização que antecede a Resolução e que nela não se esgota, cujas origens remontam ao alvorecer da modernidade iluminista na Europa. Será no contexto do imediato pós-guerra, quando se toma conhecimento das atrocidades cometidas pelos regimes totalitários na Europa, que a preocupação com os direitos humanos emerge com força na cena internacional.

A Declaração de São Francisco, de 1948, foi o primeiro instrumento do sistema da ONU a estabelecer direitos inerentes a todo ser humano. Mas seu detalhamento ainda teria de esperar até 1966, quando outros documentos a complementariam, tornando os direitos neles inscritos vinculantes para os Estados signatários: o Pacto sobre Direitos Civis e Políticos e o Pacto sobre Direitos Econômicos, Sociais e Culturais. Neste último Pacto encontram-se, nos artigos 11 e 12, os dispositivos referentes a um nível de vida adequado, principalmente relacionados a direitos de alimentação e habitação, dos quais decorre o direito humano à água.

O fundamento dos direitos humanos é a dignidade da pessoa humana, atributo de todos e de cada um, que antecederia as normas jurídicas de um país: a mera condição de ser humano bastaria para sua fruição. Assim, ao contrário da tradição positivista que condiciona a existência de qualquer direito a uma norma que o reconheça – e, portanto, a um Estado que garanta seu cumprimento – os teóricos dos direitos humanos retomam o jusnaturalismo para realçar essa categoria especial de direitos universais e não localizados que independeriam das leis convencionadas no âmbito estatal. Ao longo do tempo e em função do contexto sociocultural, a percepção sobre o conteúdo e a extensão de tais direitos variou e evoluiu.

Os direitos ditos de primeira geração, de liberdade, isto é, civis e políticos, seriam aqueles realizados contra o Estado. A própria história se encarregaria de mostrar que não bastava que indivíduos tivessem liberdade declarada para que fossem de fato livres. Condicionantes coletivas e sociais pesariam também sobre eles. Direitos de segunda geração, de igualdade, deveriam ser efetivados progressivamente por ação do Estado. Completaria o elenco uma terceira geração de direitos de natureza difusa, relacionados à fraternidade, como aqueles referentes ao meio ambiente equilibrado. Verdadeira aspiração da humanidade, sua efetivação dependeria, assim, da realização plena de todos os direitos humanos.

Integrante do sistema ONU, o Comitê de Direitos Econômicos, Sociais e Culturais elaborou em 2002 o Comentário nº 15, no qual avança no desenho de alguns dos elementos de sentido e alcance do direito humano à água. Este seria determinante para a fruição de outros direitos, tais como saúde, habitação, alimentação e abarcaria as seguintes dimensões:

Disponibilidade: refere-se ao abastecimento contínuo e em quantidade suficiente de água para a satisfação de necessidades básicas, que pode variar em função de clima, condições de saúde, tipo de trabalho, etc;

Qualidade: embora não mencione expressamente a potabilidade, fala-se em salubridade e na ausência de micro-organismos ou substâncias químicas nocivas, além de dever a água servida apresentar cor, odor e sabor aceitáveis;

Acessibilidade: desdobra-se nos âmbitos físico e econômico, remetendo este à capacidade de pagamento pelos serviços e aquele a instalações e serviços ao alcance físico de todos os setores da população;

Não discriminação e transparência: ainda no aspecto da acessibilidade, indicam a atenção para as populações vulneráveis e marginalizadas e para a questão do acesso e uso de informações sobre questões relacionadas à água.

Se o principal objetivo do sistema ONU é garantir a paz internacional, esta dependeria do acesso pleno de todos aos benefícios do desenvolvimento, cada país devendo ter condições de realizá-lo de forma autônoma. Assim, promoção dos direitos humanos e superação do subdesenvolvimento caminhariam juntos, tornando-se a inclusão progressiva das populações vulneráveis um objetivo central de todas as nações, respaldado, na atualidade, até mesmo por instituições como o Banco Mundial. Portanto, a ênfase dos direitos humanos volta-se, necessariamente, para essas populações. Esta é justamente a lógica dos direitos de segunda e terceira gerações: a da promoção progressiva da igualdade entre todos, sem qualquer tipo de discriminação.

Posteriormente, evoluiu-se para incluir no escopo do direito humano à água também o direito ao esgotamento sanitário, entendido como acesso a instalações e serviços para excretas humanas e águas residuais. Aqui, além da acessibilidade, importa também a segurança, principalmente para mulheres e crianças. A ONU trata ambos em conjunto, fazendo a Declaração 64/292 menção ao direito humano à água e ao esgoto, que seria, dessa maneira, parte de uma totalidade maior de direitos. Ter acesso contínuo a água em quantidade e qualidade adequadas, pagando por ela um preço compatível com a condição socioeconômica de cada um, recebendo informações úteis sobre o serviço, e ter acesso a instalações para coletar, transportar e tratar excretas humanas e águas residuais seriam as dimensões de um direito tido como requisito para o gozo de outros. Trata-se, portanto, de que os Estados se empenhem em promover o acesso aos serviços para as populações mais vulneráveis.

Notem-se dois fatores relevantes com relação ao direito humano à água e ao esgoto: (1) como o direito de uma parte reflete-se na obrigação de outra, cabe aos poderes públicos realizá-lo: o Estado seria o polo passivo da relação; (2) entretanto, enquanto direitos de igualdade, realizam-se progressivamente, dado o grande desafio da inclusão social. Não seria razoável exigir que o Estado efetive instantaneamente esse direito, dadas as óbvias dificuldades técnicas e



financeiras. Haveria, contudo, indício de violação se se constatasse inércia ou inação do Estado na ampliação do acesso aos serviços. Quando se sabe que os desafios no Brasil para a promoção do acesso aos serviços de saneamento são ainda enormes, a abordagem do direito humano à água e ao esgoto é uma boa notícia, pois fortalece a pauta das demandas da sociedade civil e abre novas possibilidades de ação política.

O CBH Velhas adotou o tema "Água como Direito Humano" na campanha de 2016. Por vários motivos, há um interesse histórico na bacia pelo saneamento. Já nos anos 90, o Projeto Manuelzão da UFMG viu na bacia o território ideal para se tratar de saúde, meio ambiente e participação. Em seguida, veio a 'Meta 2010', grande êxito em termos de articulação política. Embora tenha-se avançado, ainda há um longo caminho a percorrer. O saneamento ainda é prioritário na bacia, sobretudo devido ao peso da RMBH, tanto a montante, pela crescente demanda na captação, quanto a jusante por causa do lançamento de esgotos mesmo que parcialmente tratados. Mas os problemas não estão apenas na capital, em cidades menores, nem unicamente no meio urbano. O saneamento rural também representa um grande desafio.

Há algum tempo, o Comitê vem atuando junto aos municípios, por exemplo apoiando na elaboração dos planos de saneamento. Ao longo de 2016, dando continuidade, serão vários os momentos de reflexão, discussão e mobilização pelo saneamento, em um ano de eleições, lembrando-se ser do Município a competência para esse que é o uso prioritário dos recursos hídricos de acordo com a Lei 9.433/97. Trata-se para o CBH Velhas de se apropriar do aparato conceitual dos direitos humanos para qualificar sua ação, atentando para os elementos de interação entre estes dois níveis de gestão das águas, serviços e recursos hídricos. Ao abraçar a campanha pelo direito humano à água e ao esgoto, pauta atual e premente, o Comitê reforça o objetivo da universalização do saneamento, reiterando a centralidade da dignidade de cada habitante da bacia.



Cuidadores de nascentes

É dever da sociedade e do poder público garantir água de qualidade e quantidade para esta e para as futuras gerações

Nascente é o local onde se inicia um curso d'água, e é também conhecida como olhos d'água, cabeceira, mina ou fonte. A nascente é o início da vida de um rio.

A nascente é o local de primeira importância na bacia, pois marca a passagem da água do subterrâneo para a superfície. Esse fluxo de água que brota de forma tão tímida e discreta possui um papel fundamental na manutenção do ciclo hidrológico e do meio ambiente, sendo assim, proteger a nascente é de grande importância para o abastecimento dos riachos, córregos e cursos que, por sua vez, abastecem os rios. Além disso, a sua proteção reflete na melhora da qualidade da água de toda uma bacia.

A partir da campanha do Comitê da Bacia Hidrográfica do Rio das Velhas (CBH Rio das Velhas), que promove o debate de que a água é fundamental para a vida, e, portanto, deve ser fornecida com quantidade e qualidade para todos os seres vivos, demos voz a pessoas que colaboram e trabalham em prol das nascentes do Rio das Velhas. Essas pessoas, reconhecidas como "cuidadores de nascentes", nos deram depoimentos que destacam a importância da preservação.

Foram entrevistados ao longo da Bacia do Rio das Velhas, três pessoas que trabalham, lutam e sonham por um rio melhor. Cada uma delas convive com realidades e condições diferentes, sejam elas climáticas, vegetativas, financeiras e até políticas, mas todas têm a mesma perseverança de que um dia terão um rio melhor para suas vidas e para as vidas das suas futuras gerações. Sonham com um rio limpo e cheio de vida!

Dona Júlia, Belo Horizonte, UTE Ribeirão Onça

Em outro ponto da Bacia, na região do Ribeirão Onça, Dona Júlia como é conhecida no bairro Ribeiro de Abreu em Belo Horizonte cuida de nascente da região há 35 anos. A história de D. Júlia com a nascente iniciou quando ao chegar no bairro Ribeiro de Abreu não havia o serviço de abastecimento da Copasa nas casas. Assim, ia até a fonte localizada no final da sua rua e trazia no balde, a água para o alimento da sua família "usamos a água da nascente por dois anos, depois com a chegada da água encanada paramos de usar a nascente, mas sempre íamos até lá dar uma olhada", afirma a assídua cuidadora.

Com o passar dos anos, D. Júlia fala que a área da mina d'água começou a ser ocupada indevidamente e pisoteada por animais e, então, procurou o Conselho Comunitário Unidos pelo Ribeiro de Abreu (Comupra) forte liderança da região, para ajudá-la na conservação.

A nascente foi mapeada e cadastrada pelo projeto "Valorização das Nascentes Urbanas" que aconteceu nos anos de 2011 e 2012, por meio do Subcomitê Ribeirão Onça. E logo depois começou a iniciativa da implantação do Parque do Onça, a área planejada para o Parque a nascente.

No Dia Mundial da Água (22 de março) realizou-se na área da nascente, ações de preservação como o cercamento e plantio. Nesse evento, a nascente recebeu o nome de "Nascente Fundamental" por colaborar com águas limpas para o Ribeirão, nesse contexto, D. Júlia foi indicada ao Prêmio Bom Exemplo da Rede Globo "foi muito bom. Agora o bairro ficou conhecido e acredito que a nascente está servindo de exemplo para outras pessoas que possuem nascentes próximas a sua casa", reflete.

Segundo a cuidadora, quase todos os dias vai até a nascente para conferir o estado da área, coleta o lixo e coisas que podem cair na mina e rega as árvores no entorno.

Dona Júlia fala que espera que o seu exemplo sirva de modelo para outras pessoas e deseja que o Parque garanta a vida da nascente "quero mostrar para o povo que tem jeito de cuidar da água".



"quero mostrar para o povo que tem jeito de cuidar da água"



Texto: Ohana Padilha

Ohana Padilha



"preservando temos uma água mais constante porque quando desmatamos a água seca",



Michelle Paron

Nivaldo Azevedo, Várzea da Palma, UTE Guaicuí


Ao pé da Serra do Cabral, Nivaldo Azevedo mora com a família em sua propriedade da zona rural de Várzea da Palma. Na propriedade há uma nascente preservada que é a fonte de subsistência da família.

Em entrevista Nivaldo conta a história de produção do local. Tempos atrás o pai de Nivaldo plantava no entorno da nascente e depois o mesmo local passou a ser um espaço de pasto para o gado, devido a isso, a mina diminuiu bastante a sua produção de água. Ao parar com essas atividades, depois de algum tempo a mata da nascente reflorestou e a quantidade de água produzida se elevou "preservando temos uma água mais constante porque quando desmatamos a água seca", reflete Nivaldo.

A nascente contribui com águas limpas para o córrego Caco de Louça que encontra com o córrego Bananal e depois no Ribeirão Corrente, o qual deságua no Rio das Velhas.

Atualmente, a mina d'água é usada para o sustento da família, onde bebem, cozinham e regam as plantas da casa "vou lá para limpar a nascente e para beber da água de boa qualidade", conta o morador. Sobre a água de qualidade, a nascente situada na fazenda é abastecida pela área das veredas da Serra do Cabral "a Serra do Cabral é uma caixa d'água que está sendo ameaçada pelo cultivo de eucalipto", alerta Nivaldo sobre a atividade presente na região "estou preocupado, pois estão querendo plantar eucalipto na área das veredas que abastecem a nascente".

O cuidador deixa uma mensagem, "as gerações futuras devem pensar melhor nos usos da água. Água é vida e sem água fica difícil".



Ohana Padilha

Odilon Lima, Itabirito, UTE Rio Itabirito

Na região do Alto Rio das Velhas, no distrito de Acuruí em Itabirito, Odilon Lima mora em uma fazenda com área preservada de 300 hectares. Odilon conta que adquiriu o terreno há 30 anos e que os antigos proprietários não cultivavam e nem cuidavam da área, pois a propriedade sofria com queimadas frequentes para a realização de pastos. Odilon afirma que não tem interesses de produção e então a terra foi se recuperando aos poucos e com o tempo "locais que tinham uma vegetação rasteira, em 30 anos se transformaram em mata fechada".

A área preservada tem o nome de Fazenda Aurora e possui 13 cabeceiras "as nascentes são preservadas e possuem a proteção de matas ciliares, além disso, as águas nascidas na fazenda formam uma cachoeira", afirma o cuidador. Além da cachoeira, parte das nascentes formam um córrego que deságua no Ribeirão Manso, o qual encontra com o Rio das Velhas "vale ressaltar que o Manso tem águas altas e que corre limpo com água cristalina durante todo o ano". Além disso, outros dois córregos formados na fazenda caem diretamente no Rio das Velhas.

Grande defensor da técnica das barraginhas, Odilon informa que a fazenda possui aproximadamente 40 e que pretende construir mais 70. As barraginhas conseguem conter enxurradas em época de chuva e auxiliam no sentido de regularizar o fluxo de água que certamente levanta o lençol freático, o que colabora para a manutenção da produção de água das nascentes em tempos de seca.

Finalizando a entrevista, Odilon fala que a sua geração tem uma grande dívida com as futuras gerações, pois no passado as pessoas degradaram bastante o meio ambiente e acredita que a sua geração deve deixar um processo de recuperação já em andamento para as próximas pessoas.

"A água para mim é um alimento vivo, você percebe isso só pelo movimento da água", reflete Odilon.

Que esses bons exemplos de cuidado com água e a vida possam se multiplicar em toda a Bacia do Rio das Velhas. É dever de todos preservá-las para o bem estar do rio e de todos os seres vivos!



Ohana Padilha

"A água para mim é um alimento vivo, você percebe isso só pelo movimento da água"



Bianca Aun



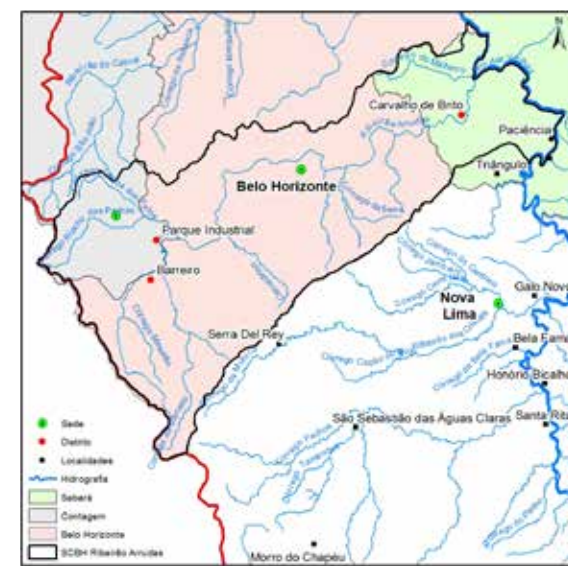
Ohana Padilha



Ribeirões da Mata, Onça e Arrudas

Texto: Ohana Padilha

É inadmissível a degradação e poluição dos rios, nascentes e lagos, bem como danos e morte da biota aquática e da biodiversidade.



Ribeirão Arrudas

Ainda na capital mineira, há o Ribeirão Arrudas que nasce à jusante do encontro do Córrego Barreiro de Cima e Córrego Jatobá. A Bacia do Ribeirão Arrudas localiza-se no Alto Rio das Velhas e é composta pelos municípios de Belo Horizonte, Contagem e Sabará.

Em questões de impactos o Ribeirão Arrudas também sofre com a ocupação desordenada, com o lançamento de esgoto doméstico e de efluentes industriais, com a construção de avenidas e bulevares que impermeabilizam o leito do curso d'água e que alteram a paisagem da cidade

Na contramão das ações que prejudicam a qualidade do Ribeirão e consequentemente o Rio das

Velhas, há no Ribeirão Arrudas trecho de curso d'água que está enquadrado em Classe Especial. Nesse trecho, a água pode ser utilizada para consumo humano passando por um simples processo de tratamento, esse trecho corresponde ao Córrego Barreiro, situado no Parque das Águas.

Outro ponto positivo da Bacia é o Córrego Cercadinho, afluente do Ribeirão Arrudas. Nesse Córrego grande parte do esgoto é tratado e atualmente há peixes em suas águas. "É a realização de um sonho ver peixes num afluente do Arrudas. Dá a esperança de ver um Arrudas revitalizado com a sua biota aquática", afirma a coordenadora-geral do Subcomitê Ribeirão Arrudas, Cecília Rute.



Bianca Aun



Ohana Padilha



Luiza Baggio



Bianca Aun



Bianca Aun



Ribeirão Onça

A aproximadamente 10 km do centro da capital mineira, o Ribeirão Onça nasce no córrego Lajinha e é o principal curso d'água das partes Norte e Nordeste da cidade. O Ribeirão pertence a região do Alto Rio das Velhas e é composto pelos municípios de Belo Horizonte e Contagem. Além disso, é a região com a maior população da bacia.

No território do Ribeirão Onça é possível encontrar propriedades rurais, complexos industriais, grandes investimentos imobiliários e ocupações de comunidades tradicionais como o Quilombo de Mangueiras, ocupação Cigana e ocupação Dandara. Assim, a região se caracteriza por uma grande diversidade social, ocupacional e ambiental.

Integrando a Bacia do Ribeirão Onça corre o Ribeirão Pampulha, represado para formar o reservatório de igual nome, que é um dos recantos de turismo e lazer da cidade.

Em questões de saneamento básico, a Bacia do Ribeirão Onça sofre com o lançamento de esgotos domésticos e de efluentes industriais em seu curso. Além disso, o Ribeirão é prejudicado pela diminuição das áreas de drenagem e ocupação desordenada de encostas e fundos de vale, pro-



blemas causados pela intensa ocupação das áreas dessa sub-bacia.

Para o coordenador-geral do Subcomitê Ribeirão Onça, Márcio Lima há questões que ainda devem ser levadas em conta. "A região possui áreas bonitas, que poderiam ser melhor aproveitadas para o turismo e lazer, mas que são prejudicadas em função do esgoto, sujeira e resíduo".

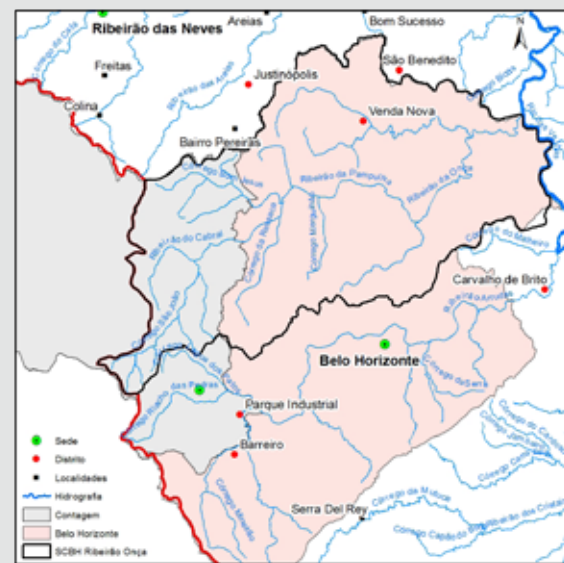
Associando com a questão da "Água como Direito Humano", campanha promovida pelo CBH Rio das Velhas, Márcio afirma que a água do Ribeirão Onça precisa de um melhor tratamento para ser entendida como Direito Humano.

Nesse contexto de ocupação desordenada e de poluição das águas do Ribeirão, há a discussão da implementação do Parque do Onça. De acordo com dados da prefeitura municipal de Belo Horizonte, o Parque do Onça poderá ser um dos maiores parques da capital mineira, com extensão aproximada de 5,5 km, passando por diversos bairros: São Gabriel, Vila São Gabriel, Ouro Minas, Vila Fazendinha, Novo Aarão Reis, Belmonte, Ribeiro de Abreu, Conjunto CBTU (Novo Tupi), Conjunto Ribeiro de Abreu, Casas Populares (Ribeiro de Abreu) e Monte Azul.


A ideia do Parque é a de promover a melhoria ambiental e da qualidade de vida da população, ao converter as áreas situadas às margens do Ribeirão do Onça em espaços públicos voltados ao lazer, prática de esportes e educação ambiental. Também irá proteger áreas críticas vulneráveis às inundações do Ribeirão e recuperar a mata ciliar com o plantio de árvores.

É importante ressaltar que, o Parque é uma reivindicação que representa as várias conquistas sociais da comunidade local. As reivindicações são a realocação das famílias que estão em áreas de risco, interceptação de 100% dos esgotos da região, construção do novo acesso ao Ribeiro de Abreu e municipalização da rodovia MG-20.

Na região há uma forte liderança comunitária, o Conselho Comunitário Unidos pelo Ribeiro de Abreu (COMUPRA). O Conselho tem o objetivo



Ohana Padilha



de criar soluções compartilhadas para a degradação do Onça, por meio de debates, apresentações culturais, atividades artísticas e recreativas. Aliadas ao COMUPRA estão o Subcomitê Ribeirão Onça, Copasa, Prefeitura de Belo Horizonte, Projeto Manuelzão, PUC Minas, Rede de Intercâmbio de Tecnologias Alternativas, dentre outros.

Com esses parceiros, acontece anualmente na região, o evento "Deixem o Onça Beber Água Limpa". Na atividade que ocorreu nesse ano, no dia 11 de junho, a Copasa e os parceiros assinaram o Termo de Cessão de Uso de Espaço, onde a Copasa cedeu um espaço – Fazenda Capitão Eduardo – para a realização de atividades socioambientais junto a todos os parceiros e comunidade. Segundo o diretor de Operação Metropolitana, Rômulo Thomaz Perilli, a Copasa quer estar junto da população no sentido de despoluir o Ribeirão Onça e os rios de Minas Gerais.

Ribeirão da Mata

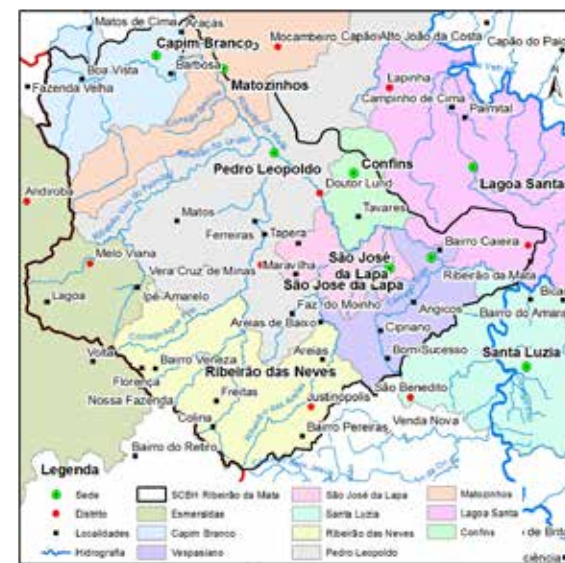
Descendo a Bacia do Rio das Velhas, está o Ribeirão da Mata, localizado no trecho do Médio Alto. As nascentes do Ribeirão encontram-se no município de Matozinhos e a sub-bacia também percorre outros oito municípios: Capim Branco, Confins, Esmeraldas, Lagoa Santa, Pedro Leopoldo, Ribeirão das Neves, São José da Lapa e Vespasiano.

Na área da Bacia do Ribeirão da Mata há a presença de atividades agrícolas, mineradoras, industriais, extrativistas e a urbanização vêm causando problemas ambientais na Bacia, como a erosão do solo.

Assim, como nos Ribeirões Onça e Arrudas, o da Mata também sofre com o lançamento de esgotos domésticos e efluentes industriais, e essa fatalidade é responsável por poluir significativamente as águas do Rio das Velhas.

Segundo o coordenador-geral do Subcomitê Ribeirão da Mata, Procópio de Castro, o Ribeirão é considerando atualmente como o terceiro maior poluidor do Rio das Velhas. "Temos a expectativa que os planos municipais e projetos de saneamento sejam consolidados", afirma.


Procópio explica que a região do Ribeirão da Mata sofre com falhas de cobertura do sistema de tratamento de água em todos os municípios da bacia e que os mesmos sofrem com a falta de investimentos nesse setor. Mesmo diante dessa realidade, o coordenador acredita que é possível despoluir o Ribeirão, e assim colaborar com o Rio das Velhas com uma água de melhor qualidade.



Paulo Vilela



Bianca Aun



Definição das tarifas de água e de esgoto: tarefa da agência reguladora

O fornecimento de água tratada e serviços de esgotamento sanitário deve ser disponibilizada a preços justos que propicie a todos os cidadãos o direito de usufruir dos mesmos para o bem da qualidade de vida e saúde de todos

Texto: Raphael Castanheira Brandão (Coordenador de Regulação Económica da Arsae-MG)
Matheus Valle de Carvalho e Oliveira (Servidor da Arsae-MG, Conselheiro do CBH Velhas e Coordenador da CTPC)

Há quem diga que as faturas de água e de esgoto são muito elevadas. Entretanto, isso não é verdade! Olhando de perto, parece que pagamos muito pouco pelos serviços de água e de esgoto no Brasil. Uma das causas disso é que, ao contrário do que ocorre em outros países, a água bruta ainda é gratuita, sendo seus valores meramente simbólicos mesmo nas poucas bacias onde já se instituiu a cobrança pelo uso da água, como no caso do Comitê da Bacia Hidrográfica do Rio das Velhas (CBH Rio das Velhas). Mas há outros fatores que ajudam a explicar os preços das tarifas. Este texto tem a finalidade de esclarecer alguns aspectos da forma como elas são construídas.

Desde 2007, quando a Lei Federal 11.445 estabeleceu um novo marco para o saneamento, várias mudanças foram introduzidas no setor. Uma das mais relevantes foi a criação da figura do regulador, que passou a ser responsável pela fixação das tarifas. Antes, era o próprio prestador quem definia seus valores. Como o saneamento é da competência do município, cabe a ele planejar e definir como se dará a prestação, o controle social e a regulação dos serviços. Quando estes são delegados a um prestador regional, existe a possibilidade de que os valores das tarifas sejam fixados regionalmente e pagos com uma tarifa única. No caso de Minas, há dois prestadores regionais para os quais se pratica tarifa única nas respectivas áreas de concessão: Companhia de Saneamento de Minas Gerais (Copasa) e Serviços de Saneamento Integrado do Norte e Nordeste de Minas Gerais (Copanor).

Por força da Lei Estadual 18.309, de 2009, as tarifas praticadas pela Copasa e pela Copanor são definidas pela Agência Reguladora de Serviços de Abastecimento de Água e de Esgotamento Sanitário do Estado de Minas Gerais (Arsae-MG), única agência reguladora do Estado. Para definir essas tarifas, Agência deve atentar para as diretrizes da legislação do setor, destacando-se as seguintes:

Busca da universalização do saneamento:

Uma das mais importantes inovações da legislação, o princípio da universalização significa a ampliação gradativa do acesso de todos aos serviços. Entretanto, temos ainda um grande déficit a ser superado, principalmente nos serviços de esgoto. São três as formas de se financiarem as obras necessárias à expansão e melhoria dos serviços: recursos orçamentários (pagos por todos via tributos), financiamentos da União e recursos tarifários (pagos pelos próprios usuários). Nesse setor que ainda demanda investimentos vultosos e em um contexto de crise econômica e financeira do setor público, os únicos recursos garantidos estão nas tarifas. Assim, para defini-las, a Arsae-MG necessariamente incorpora essa preocupação com a universalização.

Conjugação da modicidade tarifária com o equilíbrio econômico:

Aqui encontram-se duas balizas para a atuação do regulador. Se muitos investimentos forem custeados com a tarifa, ela tende a ser mais alta. Por isso a universalização é um processo gradativo. A regulação deve balancear a modicidade tarifária com outro princípio igualmente importante, que é o do equilíbrio econômico-financeiro da prestação dos serviços. Assim, deve-se pensar também nas necessidades cotidianas para a cobertura dos custos do prestador. Não adiantaria o usuário pagar tarifas baixas se a prestação não fosse adequada. O próprio usuário seria prejudicado! Uma das tarefas da regulação é arbitrar entre esses elementos (modicidade tarifária, equilíbrio econômico-financeiro e necessidades de investimentos).

Incentivos ao prestador e ao usuário:

Um dos mais importantes objetivos da regulação do saneamento é a indução da eficiência e da qualidade. Antes da regulação, era como se o prestador gastasse recursos da forma como quisesse e transferisse o preço para os usuários por meio das tarifas, nem sempre tendo a prestação de serviço a devida qualidade. Com base em critérios técnicos, o regulador pode instituir mecanismos de incentivo à eficiência e à qualidade. Por outro lado, o regulador deve também incentivar o uso consciente, tema particularmente importante em tempos de 'crise hídrica'. Assim, cabe ao regulador estimular a eliminação do uso supérfluo e a moderação do uso de água, por exemplo, reconhecendo na tarifa as eventuais alterações no consumo, seja para "penalizar" consumo mais alto com faturas mais altas, ou para "premiar" consumo mais baixo com faturas menores. É a chamada progressividade das tarifas.

Para alterar os valores das tarifas, existem basicamente dois procedimentos: reajustes e revisões.

No primeiro caso, trata-se unicamente de reconhecer os impactos da inflação sobre os custos do prestador. A Arsae-MG tem aplicado, desde 2011, uma metodologia de reajuste aprovada em audiência pública, o que, embora ainda haja certo nível de tecnicidade, garante transparência aos cálculos. Na revisão, faz-se uma análise mais abrangente, avaliando-se vários aspectos da prestação de serviços. Enquanto no reajuste o nível de receita do prestador permanece o mesmo, na revisão esse patamar é alterado. Quando o regulador faz uma revisão das tarifas, abre-se a oportunidade de uma rediscussão ampla sobre os rumos do prestador regulado. No caso de prestadores municipais, as revisões realizadas pela Arsae-MG têm sempre por base as prioridades estabelecidas nos planos de saneamento. No caso de revisões de prestadores regionais, outros fatores são considerados.

A Arsae pôde, ao longo dos anos, definir algumas pautas de sua política tarifária, para fazer valer as diretrizes listadas acima. Entre elas, as mais importantes são: (1) a introdução da tarifa com partes fixa sem vínculo a volumes predeterminados de consumo de água (valor em reais pago por unidade usuária) e variável (em função do consumo efetivo de água), com o objetivo de incentivar o consumo consciente, em substituição à tarifa com consumo mínimo, que estabelecia um volume básico a ser faturado independente do consumo; (2) introdução de critérios socioeconômicos para se auferir o benefício da tarifa social (a família deve estar no CadÚnico e ter renda per capita de até meio salário mínimo), em substituição aos critérios de área do imóvel e nível de consumo que vigoravam anteriormente.

Considerando tudo o que deve ser financiado com as tarifas de água e de esgoto, os valores são relativamente baixos. Levar água potável aos usuários, coletar as águas usadas, afastá-las e eventualmente tratá-las não é tarefa trivial. Há uma cadeia de atividades por trás dos serviços, um longo caminho a percorrer desde a captação no rio, passando pela desinfecção da água nas estações de tratamento, redes de distribuição que vão até os usuários, seguindo adiante pelas redes coletoras, interceptores e estações de tratamento de esgotos, desembocando de volta no rio. Embora haja falhas nos sistemas, às vezes falhas graves, há que reconhecer a complexidade dos serviços. Deve-se ressaltar também a relevância da tarifa para o financiamento dos investimentos necessários à universalização do saneamento básico, desafio ainda a ser enfrentado em Minas Gerais e no Brasil. Antes de afirmar que a fatura é alta, convém lembrar dessa cadeia, das necessidades que ainda temos e comparar o preço pago pelos serviços de água e de esgoto com o dos serviços de telefonia, TV a cabo ou com a conta do bar no sábado à tarde...



Saneamento é básico

Texto: Luiza Baggio

Os planos municipais de saneamento têm que ser efetivamente implantados definindo metas a serem alcançadas com a efetiva participação social

Saneamento básico é o conjunto de medidas adotadas em uma região ou município para melhorar a vida e a saúde dos habitantes, impedindo que fatores físicos de efeitos nocivos possam prejudicar as pessoas no seu bem-estar físico mental e social. O abastecimento de água potável, esgoto sanitário, limpeza urbana, manejo de resíduos sólidos e drenagem das águas pluviais são os quatro pilares de serviços de infraestruturas e instalações operacionais que vão melhorar a vida da comunidade.

Um dos problemas mais graves enfrentados no Brasil é justamente a falta do saneamento básico. Este é um dos mais importantes da saúde, pois de acordo com o meio onde vivem as pessoas podem contrair e transmitir muitas doenças. Portanto, o acesso à água potável e algumas condições de higiene, muitas doenças podem ser evitadas diminuindo assim o custo com tratamentos. O investimento no saneamento básico é crucial na sociedade, já que representa medidas de prevenção.

Na Bacia do Rio das Velhas a realidade não é diferente, mas começa a ser modificada com a medida tomada pelo Comitê que desde 2011 realiza em parceria com os municípios a elaboração dos Planos Municipais de Saneamento Básico.

De acordo com dados do Instituto Trata Brasil – Saneamento é saúde - dos 100 maiores municípios do Brasil, 34 não têm Plano Municipal de Saneamento Básico (PMSB), que inclui ações de abastecimento de água, esgotamento sanitário, limpeza urbana e manejo de resíduos sólidos e drenagem e manejo das águas pluviais urbanas. E na Bacia Hidrográfica do Rio das Velhas a realidade não é diferente.

Pensando em modificar essa realidade, o Comitê da Bacia Hidrográfica do Rio das Velhas (CBH Rio das Velhas) que tem como objetivo preservar e revitalizar o Rio das Velhas assumiu a responsabilidade e desde 2011 apoia os municípios de sua Bacia na elaboração de seus PMSB's. Por meio dos recursos da cobrança pelo uso da água na Bacia do Rio das Velhas, o CBH Rio das Velhas financia os planos e as contratações são realizadas e coordenadas pela Agência de Bacia AGB Peixe Vivo.



Ohana Padilha

Entre 2014 e 2015, o CBH Rio das Velhas investiu 5 milhões de reais na elaboração dos Planos de 14 dos 51 municípios que fazem parte da Bacia Hidrográfica do Rio das Velhas. São eles: Corinto, Morro da Garça, Jaboticatubas, Baldim, Santana do Riacho, Santana de Pirapama, Presidente Juscelino, Funilândia, Caeté, Sabará, Nova União, Taguaraçu de Minas, Ouro Preto e Itabirito.

Em 2016, o CBH Rio das Velhas investiu pouco mais de 500 mil reais na elaboração dos Planos Municipais de Saneamento Básico para sete municípios: Araçá, Cordisburgo, Congonhas do Norte, Prudente de Moraes, Pedro Leopoldo, Raposos e Várzea da Palma. O que totaliza 21 PMSB's entregues aos municípios da Bacia do Rio das Velhas.

"A construção do PMSB de Pedro Leopoldo contou com a participação de toda a comunidade, pois esta será a real beneficiada. Cada informação repassada pela população foi prevista pelo CBH Rio das Velhas, adequando-as e inserindo no documento da melhor forma possível. Recebi em mãos o PMSB de Pedro Leopoldo em uma Plenária do CBH Rio das Velhas e não vou medir esforços para colocar o Plano em ação", afirma a prefeita de Pedro Leopoldo, Eloísa Helena Carvalho de Freitas Pereira.

Também estiveram presentes na Plenária para receber os PMSB's os prefeitos de Araçá, Alessandro Guimarães; Cordisburgo, Joaquim Ildeu Santana; Prudente de Moraes, José Roberto Filho e Várzea da Palma, Eduardo Monteiro de Moraes.

O presidente do CBH Rio das Velhas, Marcus Vinicius Polignano explica que elaboração dos Planos não garante que os municípios tenham o saneamento básico implantado. "Uma das questões fundamentais para a vida humana é o saneamento básico que deve ser garantido a todos. O Comitê já financiou Planos Municipais de Saneamento Básico para a Bacia do Velhas os quais devem virar realidade nos municípios e sair do papel. É obrigação do poder público implantar o saneamento nos municípios, mas para isso é preciso empenho da sociedade civil e Câmara dos Deputados ao acompanhar e cobrar a implantação dos PMSB's", afirma.

Segurança das barragens de mineradoras preocupa em Minas Gerais

Texto: Luiza Baggio

É fundamental integrar a gestão ambiental e de recursos hídricos para compatibilizar desenvolvimento econômico com sustentabilidade ambiental

Em Minas Gerais, 42 barragens de rejeito não têm garantia de estabilidade, de acordo com dados apresentados pela Fundação Estadual de Meio Ambiente (Feam) ao Comitê da Bacia Hidrográfica do Rio das Velhas (CBH Rio das Velhas). Dessas, pelos menos 24 se encontram a uma distância média de 2 km de áreas habitadas. Além disso, existem 11 empreendimentos sem aval de segurança reconhecido pelo estado: quatro em Brumadinho, pertencentes à MMX, três em Nova Lima, da Vale, MBR e Mundo Mineração, três diques da Vale, em Sabará, e um em Rio Acima, da Nacional Minérios.

A barragem Maravilhas II, também da Vale, com milhões de toneladas de rejeitos de minério, fica no alto de uma montanha em Itabirito. Abaixo do dique de contenção, a uma distância de 700 metros, estão 65 casas de um condomínio. Ela é considerada de "dano potencial associado alto", o que significa que, em caso de acidente, há risco de mortes e grandes impactos econômicos, sociais e ambientais. As outras duas são Paciência, da MSol, e Barragem B2, da Herculano Mineração.

Moradores de áreas perto de barragens de resíduos de minérios em Itabirito reclamam da falta de informações sobre os planos de ações emergenciais em caso de acidentes. "Nós não temos nenhum plano contingencial, telefone de contato, sistema sonoro ou qualquer sinalização em caso de acidente ou rompimento. Ninguém saberia como agir numa situação de emergência. Existe uma insegurança, um medo muito grande", disse o síndico do condomínio Vale dos Pinhais, Cláudio Raposo.

Representantes da mineradora Vale informaram durante a reunião da Câmara Técnica de Outorgas e Cobrança (CTOC) do CBH Rio das Velhas, realizada em junho de 2016, que a documentação da barragem Maravilhas II está em ordem. Sobre os planos de ação emergencial, esclareceram que a empresa já promoveu encontros com a comunidade e com o município, buscando melhorias.

O CBH Rio das Velhas manifestou, por meio de uma moção enviada ao Governo de Minas Gerais, sua discordância com a perspectiva do licenciamento de alteamentos, ampliações ou novas barra-

gens de rejeitos de mineração nos mesmos moldes da que rompeu em Mariana no dia 5 de março de 2015. A tragédia matou 19 pessoas, soterrou o distrito de Bento Rodrigues, causou graves danos a Paracatu de Minas e outras localidades, atingiu milhares de pessoas, impactou gravemente o Rio Doce e toda a biodiversidade por onde passou e levou impactos irreversíveis até à costa brasileira.

O presidente do CBH Rio das Velhas, Marcus Vinicius Polignano, explica que não é mais possível desconsiderar o princípio da precaução. "Por isso, solicitamos ao Governo de Minas que suspenda esses licenciamentos até que se tenha o resultado das causas do rompimento, se avalie criteriosamente e se aprovelem novas premissas e normas técnicas e que a sociedade seja efetivamente ouvida para decidir a respeito", esclarece.

Para a ambientalista Maria Teresa Corujo, mais conhecida como Teca, a moção do CBH Rio das Velhas encaminhada ao governador de Minas Gerais, Fernando Pimentel, é muito importante, pois leva a mensagem do Comitê às autoridades solicitando providências sobre as barragens. Além disso, Teca acrescenta que foi surpreendida positivamente pelo Governo mineiro ter pautado o licenciamento da barragem Maravilhas III em sua agenda. O Ministério Público de Minas Gerais (MPMG) entrou com recurso no Conselho Estadual de Política Ambiental (Copam), em julho de 2016, para revogar a concessão de licença para implantação pela Vale da barragem de contenção de resíduos Maravilhas III. Esse empreendimento fica a menos de 60 Km de um condomínio e em caso de rompimento, os moradores teriam menos de três minutos para se salvarem.



Luiza Baggio

O CBH Rio das Velhas também apoiou o Projeto de Lei de iniciativa popular Mar de Lama Nunca Mais" que quer garantir segurança para a construção de novas barragens e para a forma como os rejeitos de mineração são eliminados. O Projeto de Lei teve mais de 50 mil assinaturas e foi encaminhado pelo Ministério Público à presidência da Assembleia Legislativa de Minas Gerais (ALMG) no dia em que a tragédia de Mariana completou 8 meses.



Ohana Padilha



Projetos de demanda espontânea

O saneamento ambiental deve ser prioridade de governo e deverá ser garantido a todos os cidadãos



Texto: Luiza Baggio

Saneamento ambiental envolve o conjunto de ações técnicas e socioeconômicas, entendidas, fundamentalmente, como de saúde pública, tendo por objetivo alcançar níveis crescentes de salubridade ambiental, compreendendo o abastecimento de água em quantidade e dentro dos padrões de potabilidade vigentes; a coleta, o tratamento e a disposição adequada dos esgotos, resíduos sólidos e emissões atmosféricas; o manejo de águas pluviais; o controle ambiental de vetores e reservatórios de doenças; a promoção sanitária e o controle ambiental do uso e ocupação do solo; a prevenção e controle do excesso de ruídos, tendo a finalidade de promover e melhorar as condições de vida urbana e rural.

Uma política de saneamento ambiental deve contemplar as populações urbanas e rurais, promovendo ações de abastecimento de água em quantidade e dentro dos padrões de potabilidade vigentes; o manejo sustentável dos esgotos sanitários e dos resíduos sólidos, exceto o industrial; o manejo na área urbana das águas pluviais; e o controle ambiental de vetores e reservatórios transmissores de doenças. As demais ações devem ser tratadas no âmbito das políticas específicas das respectivas áreas.

O Comitê da Bacia Hidrográfica do Rio das Velhas (CBH Rio das Velhas) tem por finalidade realizar a gestão descentralizada e participativa dos recursos hídricos da Bacia, na perspectiva de proteger os

seus mananciais e contribuir para o seu desenvolvimento sustentável. Para tanto, uma de suas ações são os projetos voltados para a recuperação e conservação de nascentes, cursos d'água e todo o ecossistema que alimenta e mantém vivos os rios. São projetos que buscam a manutenção da quantidade e qualidade das águas de uma bacia hidrográfica, preservando suas condições naturais de oferta de água.

Os projetos que o CBH Rio das Velhas está implantando em diversos pontos de sua Bacia surgiram de reivindicações comunitárias, motivadas por graves problemas de degradação. A seguir seguem três importantes projetos desenvolvidos pelo Comitê em 2016:

“Revitalização de Nascentes Urbanas na Bacia Hidrográfica do Ribeirão Arrudas e Divulgação de Práticas Ambientais para Proteção e Conservação das Nascentes”

O projeto “Revitalização de nascentes urbanas na Bacia Hidrográfica do Ribeirão Arrudas e divulgação de práticas ambientais para proteção e conservação das nascentes prevê a revitalização de sete nascentes já mapeadas na bacia do Ribeirão Arrudas e a realização de práticas de educação ambiental para a proteção e conservação das mesmas.

O membro do Subcomitê Arrudas, Maurício Cassim, tem grandes expectativas. “O projeto traz a possibilidade da realização de uma intervenção inusitada, pois as nascentes urbanas requerem ações de qualidade, minúcia e paciência. A expectativa é de que ao final das intervenções tenhamos algo a mostrar para a sociedade, no sentido de que é possível revitalizar e tratar essas nascentes dando um encaminhamento mais adequado para suas águas e, conseqüentemente, auxiliando na melhora da qualidade dos nossos rios”, esclarece.

Para a execução do projeto foi contratada a empresa NeoGeo Engenharia pelo valor de R\$ 483.561,41. A empresa terá 14 meses para executar o projeto que teve início em março de 2016.





Plano de Manejo do Parque Municipal das Andorinhas

O Parque Natural Municipal das Andorinhas, localizado em Ouro Preto, tem uma área de 557 hectares e abriga a nascente principal do Rio das Velhas. O Parque tem um trecho de 6,27 km da sub-bacia Nascentes e compõe parte da porção sul do maciço meridional do Espinhaço. O Plano de Manejo do Parque das Andorinhas iniciou em abril de 2016, será executado em 14 meses e terá o custo de R\$ 512.329,60.

O Plano será executado na região do Subcomitê Nascentes, propõe mecanismos de integração com base na criação de um mosaico das Unidades de Conservação, contidas na Área de Proteção Ambiental (APA) das Andorinhas e a sua integração com outros que contemplem demais unidades da região.

O morador da região e vereador, Luiz Gonzaga, explica que a área está abandonada. “Tivemos um abandono do Parque nos últimos anos, mas desde 1995 várias associações comunitárias têm lutado por ele. O Plano irá nortear e mostrar o que deve e o que não deve ser feito no Parque”, afirma.

No mês de junho de 2016, o CBH Rio das Velhas, o Subcomitê Nascentes e a empresa Myr Projetos Sustentáveis, responsável pela execução do projeto, realizaram uma oficina com o intuito de aproximar, conscientizar e de ouvir a comunidade que mora no entorno do Parque.



Vanilda Cláudia que mora na região há 49 anos, disse que está participando das oficinas para saber o que será feito da Cachoeira das Andorinhas “espero que traga coisas melhores para as gerações futuras”.

O Plano prevê a construção de uma política de conservação comum, potencializando as ações administrativas, fortalecendo o envolvimento da sociedade, com foco na preservação da biodiversidade e sustentabilidade regional. Além disso, será um documento técnico fundamentado nos objetivos gerais de uma Unidade de Conservação. Estabelece o zoneamento e as normas que devem presidir o uso da área e o manejo dos recursos naturais, inclusive a implantação das estruturas físicas necessárias à gestão da unidade.

No meio urbano é raro encontrar alguém que de fato se preocupe com as nascentes ou imagine que elas existam dentro das cidades. As paisagens urbanas muitas vezes impedem que as pessoas enxerguem e compreendam o quanto são importantes para a sobrevivência dos rios. Ao contrário do que se pensa, elas são muitas e estão espalhadas por diversas partes da Região Metropolitana de Belo Horizonte que possui inúmeros córregos e ribeirões.

Por que preservar as nascentes? As nascentes são os locais onde se iniciam os curso d'água seja ele grande ou pequeno. Também são conhecidas como olhos d'água, cabeceiras, minas ou fontes. A importância de se preservar esse bem que se inicia de forma tão tímida e discreta é que ele é responsável por ajudar a abastecer os riachos, córregos e cursos que, por sua vez, abastecem os rios. Além disso, contribuem na manutenção dos ecossistemas.

Pensando no processo de revitalização das nascentes, córregos e rios, foi criado pelo CBH Rio das Velhas os projetos hidroambientais de Revitalização de nascentes urbanas nas Bacias Hidrográficas do Ribeirão Arrudas e Onça e divulgação de práticas ambientais para proteção e conservação das nascentes. Estes projetos darão continuidade ao de “Valorização das Nascentes Urbanas” já executado pelo CBH Rio das Velhas.

“Revitalização de Nascentes Urbanas na Bacia Hidrográfica do Ribeirão Onça e Divulgação de Práticas Ambientais para Proteção e Conservação das Nascentes”

O objetivo do projeto de “Valorização das Nascentes Urbanas” é de revitalizar nove nascentes já mapeadas na bacia do Ribeirão Onça, além da realização de práticas de educação ambiental para a proteção e conservação das mesmas.

A conselheira do Subcomitê Ribeirão Onça, Maria José Zeferino Vieira, ressalta a importância do cuidado com as nascentes. “O que mais precisamos hoje em dia é de água limpa e as nascentes são muito importantes para isso. Assim devemos cuidar delas para alimentar os nossos cursos d'água para termos córregos e rios”, destaca.

A empresa GOS Florestal foi contratada para executar o projeto que teve início em julho de 2016 e terá a duração de 14 meses. O valor do projeto é de R\$ 657.821,25.

Sertão!
Sua natureza enigmática, repleta de elementos simbólicos,
está na cultura, no dedo de prosa, no bom caso,
na fauna e na flora, na religiosidade.
Está no Rio das Velhas, nas andanças e nas almas!

RIOS, SERTÃO E ALMAS

Poesia: Tinga das Gerais
Fotos: Lucas Nishimoto,
Michelle Parron e
Ohana Padilha

A água brota da terra
Varre o chão
Feito labaredas...

Sacia a sede de vales
Rega o chão bruto
Dá o fruto
Invade e serpenteia o caminho...

É peixe pra barranqueiro
Tem carranca
Tem Caboclo
Caboclo D'água
Canoeiro!
Alegria das Lavadeiras
O canto da Iara
E água fresca nas corredeiras...

Um Velho...
As Velhas...
Um Nhonha...
Rios...

Meus pés deixam marcas
E a poeira sobe
Onde os meus sonhos
São meros encantos...

Cantos dos pássaros
Causos e prosas...

É o costume com cheiro de flores!
Amores e licores
Um carro de boi que geme
Porteiras de braços abertos
Violas encantando a lua
Nua...

Fogão à lenha
E que a fome venha...
Serras em caracóis
Lá vem o trem
É hora da ordenha...

Uai sô...

A procissão que passa
O Congado e a graça
A folia e a bandeira
E lá vem ela...
A rezadeira!

É o sertão...
E em seus versos
Brotam a essência do sertanejo
Sou matuto
Assim me vejo...

Animais
Mananciais
Buritis e ipês
O caboclo fazendo prece
Todo dia
Todo mês...

São almas
São vidas
São sinas...

O amor adentra o coração
Pessoas que passam
Pessoas que ficam
São esquinas da vida
Almas e a vida...

Vou tecendo caminhos
Trilhos em pergaminhos
Não vivo só
Sou rios
Sou sertão
Sou almas...

Rios, Sertão, e Almas
Pedaço de mim ancestrais...
E não os esqueço jamais...
Sou andarilho
Sou o Rio das Velhas
Sou Minas Gerais!

Inté...



Semana Rio das Velhas

Realizado entre os dias 14 e 17 de julho nas cidades de Curvelo e Morro da Garça, a Semana Rio das Velhas contou com o VI Encontro de Subcomitês, Seminário Saneamento e Saúde e o FestiVelhas Manulezão.

Encontro de Subcomitês discute os valores regionais da bacia

Com a participação de representantes de todo o território que compõe a de Bacia Hidrográfica do Rio das Velhas, foi realizado o VI Encontro de Subcomitês, entre os dias 14 e 16 de julho. O evento, que integrou a programação oficial da Semana do Rio das Velhas, objetivou o a descentralização da gestão dos recursos hídricos e o fortalecimento dos Subcomitês.

De acordo com o presidente do CBH Rio das Velhas, Marcus Vinicius Polignano, o Encontro de Subcomitês é um momento de fortalecer o espírito coletivo, debatendo temas que estão na agenda de cada subcomitê. "A integração é fundamental, fazendo com que cada agente entenda seu local de atuação e sua importância histórica para juntos construirmos um futuro melhor para esta bacia", ressaltou o presidente.

Roda de conversa – Durante o encontro, foi realizada a Roda de Conversa entre os representantes e coordenadores de 18 subcomitês da Bacia do Rio das Velhas. O objetivo foi debater e apresentar os problemas, os conflitos, as ações de mobilização social, o fortalecimento de políticas públicas, a se-

gurança hídrica, esgotamento sanitário em toda a extensão territorial da bacia. O coordenador geral do Subcomitê Nascentes, Ronald Carvalho Guerra, avaliou que o Encontro fortalece o sistema de participação entre as regiões, com a troca de experiências e, principalmente, tratou-se de uma oportunidade para conhecer como os setores sociais estão tratando os problemas e planejando ações de revitalização da qualidade das águas na bacia. "O caso do Comitê do Rio das Velhas é uma experiência única, pois nenhum outro comitê trabalha a gestão local como o Velhas trabalha. Somos uma rede pela qualidade das águas", afirma.

Jacqueson Azevedo, coordenador do Subcomitê Guaicuí, região onde o Rio das Velhas desagua no Rio São Francisco, afirmou, durante o evento, que a integração das experiências é o ponto fundamental do encontro. "Certamente, uma dificuldade que temos na Região do Baixo Rio das Velhas pode ser a mesma dificuldade que o Médio e o Alto encontram. Por isso, o envolvimento com todos os atores é uma oportunidade de discutir soluções e novas formas de gestão pela qualidade e quantidade das águas em nosso Rio", ressaltou.

Plano Diretor – Durante o VI Encontro de Subcomitês, foi realizada, no dia 15 de julho, a oficina "Varal de Ideias". No encontro foi apresentada a importância do Plano Diretor e a evolução histórica de sua construção coletiva.



Lucas Nishimoto



Oliana Padilha

O Plano Diretor trata-se de um instrumento de gestão. Nele, são apresentadas orientações ao órgão gestor de recursos hídricos relacionadas à concessão das outorgas, áreas de interesse hídricos, contextos de maior demanda de água, potenciais conflitos, etc. Durante a dinâmica da oficina, os representantes dos subcomitês apontaram estratégias para a atuação em suas unidades territoriais de acordo com os oito componentes que integram as ações do Plano: instrumentos de gestão, oferta de água, saneamento ambiental, mineração e atividades industriais, manejo de recursos hídricos em área rural, conservação ambiental, educação ambiental e gestão.

Derza Nogueira, integrante da equipe de Mobilização do CBH Rio das Velhas e que acompanhou a atualização do Plano Diretor, explica que o documento traça diretrizes para implementar a política de recursos hídricos da Bacia. "Neste Encontro de Subcomitês fizemos um exercício de propostas de ações para que as unidades territoriais possam traçar um direcionamento para os próximos anos," destacou.



Oliana Padilha



Os Subcomitês da bacia hidrográfica do Rio das Velhas

A região da Bacia Hidrográfica do Rio das Velhas possui contextos ambientais e naturais diversos, portanto, com objetivo de proporcionar o planejamento territorial integrado, o Comitê de Bacia Hidrográfica do Rio das Velhas (CBH Rio das Velhas) definiu 23 Unidades Territoriais Estratégicas (UTES), que são grupos de bacias ou sub-bacias hidrográficas contíguas. Para a gestão dessas Unidades Territoriais, em suas áreas de competência, foram instituídos os Subcomitês de Bacia Hidrográfica (SCBH) Rio das Velhas, que configuraram-se como instâncias colegiadas descentralizada. A definição leva em conta prerrogativas geográficas da Lei das Águas, as características de cada área, bem como sua extensão; número de afluentes diretos; quantidade de municípios; distribuição da população e existência de mais de uma prefeitura na sua composição. Atualmente, são 18 Subcomitês estabelecidos e compostos por representantes do poder público, usuários de água e sociedade civil. Os subcomitês têm o importante papel de articuladores o que significa um grande avanço na representatividade e articulação da sociedade organizada na descentralização da gestão das águas.



Ohana Padilha

Seminário “Saneamento e Saúde” promove debate entre prefeitos e comunidade da Bacia do Rio das Velhas

O Seminário Saneamento e Saúde foi realizado, no dia 16 de julho, no município de Morro da Garça, dentro das atividades do Encontro dos Subcomitês da Bacia Hidrográfica do Rio das Velhas - 2016. O objetivo foi de contextualizar sobre a situação dos Planos Municipais de Saneamento Básico na bacia e promover um encontro entre prefeitos da região no intuito de discutir a realidade dos municípios acerca dos recursos hídricos.

Fundamentais para a saúde ambiental dos municípios a elaboração e implementação dos Planos Municipais de Saneamento Básico (PMSB) são ações estratégicas desenvolvidas pelo CBH Rio das Velhas em prol da revitalização da bacia. A entidade auxilia os municípios localizados em seu território, ao elaborar seus planos, com recursos advindos da cobrança pelo uso das águas.

Durante o evento, o presidente do CBH Rio das Velhas, Marcus Vinicius Polignano, destacou que a agenda dos prefeitos precisa estar interligada aos temas climáticos. Polignano lembrou uma das questões que afeta a região do médio Rio das Velhas, ressaltando que muitas pessoas estão perfurando poços e fazendo contenção de água, entretanto, essas ações não resolvem os problemas

do rio. “Municípios da bacia já possuem seu plano, mas temos que implementar as ações, tratando o esgoto e oferecendo água com qualidade para nossa população”, destacou.

O prefeito de Morro da Garça, José Maria Castro, anfitrião do evento, salientou que o seminário é uma grande oportunidade de visibilidade e crescimento para o município. “Estamos debatendo e falando de nossa água, que é nossa maior preocupação”, disse.

Já o prefeito de Presidente Kubitschek, Rômulo dos Santos, destacou que as ações da prefeitura no município estão voltadas para o reequilíbrio com o meio ambiente. “Nossa cidade possui 100% do esgoto tratado por meio de nossa Estação de Tratamento de Esgoto (ETE). Sabemos que o bom uso da água tem uma grande ligação com a saúde humana”, ressaltou o prefeito.

No sentido inverso, o prefeito Inimutaba, Rafael Dotti, lembrou que o maior problema de seu município é a escassez de água, especialmente na área rural e que o abastecimento tem sido feito pela prefeitura por meio de poços artesianos. A água na cidade é fornecida por empresa privada,



Lucas Nishimoto



Bianca Aun



Ohana Padilha

entretanto, a prefeitura é responsável pela coleta do esgoto. “Essa é uma oportunidade de pedirmos apoio ao Comitê e a todas as entidades ligada à questão hídrica para solucionar o problema do esgoto. Espero que muito em breve possamos ser contemplados com mais recursos dos governos, colaborando assim para a sobrevivência do Rio das Velhas”, salientou.

O prefeito de Baldim, João Antônio da Trindade, também apresentou a sua realidade em relação ao saneamento. “Todos os municípios passam por dificuldades, não temos condições para colocar o Plano para funcionar. Precisamos de apoio dos Governos no aporte de recursos para o tratamento e oferta de água”, desabafou.

Matheus Valle, coordenador da Câmara Técnica de Planejamento e Controle da Bacia do Rio das Velhas, informa que o Comitê, há alguns anos, adotou a estratégia de financiar planos para os municípios, entendendo que o saneamento é uma das pautas mais importantes da bacia. Se quisermos ter uma bacia revitalizada, se quisermos água em quantidade e qualidade, precisamos dar encaminhamento aos problemas relacionados com o saneamento básico”, ressaltou.

Participaram do seminário: o prefeito de Morro da Garça José Maria Castro; o prefeito de Baldim, João Antônio da Trindade; o prefeito de Codiburgo, Joaquim Santana, o prefeito de Araçaí, Alessandro Guimaraes Sampaio; o prefeito de Inumutaba, Rafael Dotti de Carvalho; o prefeito de Presidente Juscelino, Warley Pereira Rosa; o prefeito de Felixlândia, Humberto Alves Campos; o prefeito de Presidente Kubitschek, Rômulo dos Santos; o prefeito de Augusto de Lima, João Carlos, além de ambientalistas, comunidades em geral, representantes do Governo do Estado e das prefeituras do território do Comitê da Bacia Hidrográfica do Rio.



Ohana Padilha

Exposição fotográfica

Dentro dos eventos da Semana Rio das Velhas também aconteceu a exposição fotográfica do CBH Rio das Velhas que reuniu fotos de todas as regiões da bacia. A mostra teve o intuito de revelar ao público a beleza e a riqueza natural do rio, além de ser uma forma de conscientizar, por meio da beleza, a importância da preservação, conservação e manutenção da vida do rio, para que o belo, o natural e a sensível continuem a encantar a todos.

Na mostra havia uma seleção de fotos de cachoeiras, quedas d’água, corredeiras, nascentes, cursos e percursos, além de belas paisagens que retratam o território hidrográfico do Velhas e de seus afluentes.



Ohana Padilha



Marcelo Andrie



Bianca Aun



Lucas Nishimoto



Festivelhas tem início em Morro da Garça com apresentações da diversidade cultural de Minas Gerais

Com manifestações culturais representativas de toda região de abrangência da Bacia Hidrográfica do Rio das Velhas, recheadas de causos, estórias, música, oficinas e ritmos diversos, foi realizado, entre os dias 15 e 17 de julho, a 6ª edição do FestiVelhas, no município de Morro da Garça (MG). O evento, realizado pelo Projeto Manuelzão com apoio do Comitê da Bacia Hidrográfica do Rio das Velhas, integrou a programação oficial da Semana do Rio das Velhas.

O objetivo foi de fortalecer ações culturais condizentes com o imaginário que povoa a Bacia do Rio das Velhas, condicionando uma rede cultural com permanentes trocas de experiências e difusão de informações. "O FestiVelhas um encontro que é festivo, que mostra que a bacia ela não é só um território geográfico mas sim um território cultural, ligado ao sentimento das pessoas e de suas histórias. É também oportunidade para debates políticos e ambientais", pontuou o presidente do CBH Rio das Velhas, Marcus Vinicius Polignano.

Um dos destaques do evento foi a apresentação do escritor, cordelista e contador de causos, Tadeu Martins. Ele participa do FestiVelhas desde a sua primeira edição em 2005, e destaca que o FestiVelhas é um encontro muito interessante de artistas de todas as cidades da bacia e de pessoas preocupadas com a situação do meio ambiente, que estão buscando ampliar um debate do desenvolvimento sustentável. "O evento tem possibilitado a formação e o surgimento de novos artistas nessas cidades por onde ele passa, deixando uma semente de que precisamos reconhecer nossos valores e preservar nossa história".

Frei Chico, participou de uma mesa redonda e apresentou no palco principal músicas da cultura popular, vestido com uma batina bordada por ativistas do município de Pirapora, participou pela terceira vez do FestiVelhas. "O evento é raro. Morro da Garça também é um lugar raro. Artistas, técnicos educadores, ativistas estão reunidos, além da população local, que participa de forma democrática das festividades e de todo o processo de educação ambiental", destacou o frei.



FestiVelhas

Durante o evento foram realizadas palestras, oficinas, apresentações artísticas e oficinas que contam com a participação de artistas, agentes culturais, objetivando promover a preservação da diversidade da Bacia do Rio Velhas. Na sexta-feira (15) participaram do FestiVelhas os grupos Filhos de Dandara, Balé Infantil, Flor do Cerrado, Cheiro D'Água, e Batuki do Sertão; além do artista Romero Bicalho. Já no segundo dia do evento, sábado (16), apresentaram-se a Orquestra Jovem Vallourec, o folclorista e músico Frei Chico, o Coral Vozes do Morro, o Grupo de Violões da Casa de Cultura do Sertão, a dupla Mano a Mano, o compositor Gabriel Guedes e o premiado grupo de quadrilha Feijão Queimado. No domingo (17), encerrando o festival, houve apresentação dos Contadores de Estórias do Morro da Garça e dos músicos Tinga das Gerais e Gabriel da Viola.

A história do festival

O objetivo original do Projeto Manuelzão, ao organizar o FestiVelhas, foi de organizar um movimento cultural que convocasse as populações ribeirinhas a se manifestarem usando a arte como linguagem. E deu certo. Em 2005, centenas de artistas, escritores, dançarinos, violeiros, contadores de histórias, homens e mulheres de toda a bacia reuniram-se no "FestiVelhas Manuelzão em Morro da Garça" que demonstrou a diversidade cultural da bacia. Dez anos depois, o FestiVelhas retorna onde começou - Morro da Garça - refazendo um caminho, recontando a história. O ator, poeta e cantor Tinga das Gerais, desde 2005, também acompanha todo o processo do recuperação e proteção do Rio das Velhas e participou do festival. "Trazer à tona a diversidade cultural da bacia do Velhas, é uma maravilha". A apresentação do artista, encerrando o evento, falou de lua, de folia de reis e da população ribeirinha.

Biomonitoramento na Bacia do Rio das Velhas

Texto e fotos: Ohana Padilha



O projeto visa acompanhar a revitalização da Bacia da Ictiofauna e Monitoramento Ambiental Participativo

A água é essencial para a sobrevivência de todos os seres vivos e a degradação da mesma compromete toda a vida que dela depende. Assim, para a vida existir é necessário que haja água em quantidade e com qualidade para a possibilidade da sobrevivência de todos os seres vivos.

No ano de 2010, o Comitê da Bacia Hidrográfica do Rio das Velhas (CBH Rio das Velhas), Governo do Estado de Minas Gerais e outras entidades assumiram o compromisso de revitalizar a Bacia do Rio das Velhas até o ano de 2014, surgindo assim, a Meta 2010 - 2014: navegar, pescar e nadar no Rio das Velhas. Para alcançar a meta o Comitê definiu estratégias, ações de saneamento e recuperação ambiental, visando alcançar a melhoria da qualidade das águas da bacia e a volta dos peixes ao rio. O foco era despoluir a região mais degradada da Bacia, que vai da foz do Rio Itabirito até o encontro com o Ribeirão Jequitibá.

Desse modo, pensando nas vidas e na qualidade da água, o CBH Rio das Velhas contratou o projeto "Biomonitoramento da Ictiofauna e Monitoramento Ambiental Participativo na Bacia do Rio das Velhas", o qual teve seu início no final do mês de fevereiro de 2015 e é viabilizado pelo recurso da cobrança pelo uso de recursos hídricos.

O projeto tem a função de avaliar e monitorar ao longo do tempo, as mudanças ambientais a partir de impactos como o desmatamento das matas, o lançamento de esgotos, de efluentes industriais e de qualquer outro tipo de interferência negativa para o rio. E para esse monitoramento, o projeto vem utilizando o indicador biológico, peixe, para qualificar a água do Rio das Velhas. "O uso de bioindicadores permite análises de mais longo prazo, sabendo que a simples presença de algumas espé-

cies de peixes (ou outros organismos vivos) reflete uma estabilidade das condições ambientais que favorecem sua manutenção", informa Carlos Bernardo Mascarenhas Alves, coordenador do projeto de biomonitoramento.

Histórico


Desde 1999 a Bacia do Rio das Velhas vem sendo monitorada para o estudo de ictiofauna (conjunto das espécies de peixes que existem numa determinada região). Inicialmente o estudo demonstrou uma grande riqueza da fauna e comprovou a influência negativa da região metropolitana de Belo Horizonte (RMBH) sobre a distribuição de peixes nas proximidades dos Ribeirões Arrudas e Onça. Na mesma época o rio Cipó foi estudado e mostrou ter a maior diversidade de espécies que qualquer outro ponto da calha principal, já que é um afluente de grande porte com elevado nível de conservação.

Assim, percebe-se que nas proximidades dos Ribeirões Onça e Arrudas, locais onde havia grandes problemas com a falta de esgotamento a vida dos peixes é prejudicada. Enquanto que no rio Cipó, afluente do Rio das Velhas, o qual é preservado apresentou uma grande diversidade de peixes.

Em 2005 entrou em operação o tratamento secundário da ETE Arrudas. O tratamento primário já havia sido iniciado antes, em 2001. E assim, entre 2006 e 2007, novos estudos foram realizados e comprovaram uma recuperação na fauna nativa de peixes devido a operação da ETE Arrudas.

Em seguida, uma nova ação ocorreu na Bacia, com início da operação da ETE Onça, em 2010. Nessa nova fase, a fauna de peixes continuou a responder positivamente à melhoria da qualidade da água.

Em resumo, a instalação das ETEs Arrudas e Onça foram marcos temporais nas avaliações ambientais utilizando os peixes como bioindicadores e com o projeto atual pretende-se confirmar se esse processo ainda perdura, em 2015 e 2016.





Metodologia

O projeto possui duas linhas de abordagens o Biomonitoramento da Ictiofauna, que compreende as amostragens de peixes na calha e afluentes do Rio das Velhas. Nas amostragens é analisado a distribuição, riqueza, diversidade e isótopos estáveis que indicam compostos orgânicos provenientes da poluição nos tecidos de peixes; e o Monitoramento Ambiental Participativo (MAP), com atividades educacionais e de mobilização com a participação dos Subcomitês de Bacia Hidrográfica, escolas e comunidade em geral.



Isótopos Estáveis

Os isótopos estáveis fornecem uma informação integrada das relações tróficas e também podem ser usados para determinar contribuições nutricionais. Com base nas proporções entre as formas de Nitrogênio e Carbono, e estudando as fontes disponíveis desses elementos na natureza, podemos determinar quais são as fontes utilizadas pelos organismos vivos nesse ambiente. Se hoje se utilizam de matéria orgânica proveniente dos esgotos domésticos, é esperado que as proporções desta fonte diminuam ao longo do tempo, com o crescimento das taxas de tratamento dos esgotos. Ou ainda, em locais menos poluídos (de preferência que possuem condições próximas no natural – áreas de referência) espera-se que as mesmas espécies de peixes apresentem diferentes participações de destas fontes em sua constituição corporal”, explica o coordenador do projeto.

Biomonitoramento da Ictiofauna

Nos meses de junho e julho de 2015 aconteceu a primeira coleta e em outubro de 2015 a segunda, nas quais 11 (onze) afluentes foram amostrados (Rio Cipó, Rio Jaboticatubas, Ribeirão da Mata, Ribeirão Jequitibá, Rio Taquaraçu, Rio da Onça (Cordisburgo), Rio Pardo Grande, Rio Pardo Pequeno, Rio Curimataí e Rio Bicudo).

Em agosto de 2015, houve a coleta na calha do Rio das Velhas em 8 (oito) pontos de amostragem (São Bartolomeu, em Ouro Preto; Bela Fama, em Nova Lima; Santa Luzia; Lagoa Santa; Santa Rita do Cedro, em Curvelo; Senhora da Glória, em Corinto; Lassance e Barra do Guaicuí, em Várzea da Palma). A segunda coleta de amostragens aconteceu em janeiro de 2016,

e recentemente, no mês de junho houve a terceira coleta de amostragens na calha do Rio das Velhas.

Na coleta é realizada a caracterização limnológica básica (anotações de características temperatura, pH, condutividade elétrica e oxigênio dissolvido), registro fotográfico e tomada das coordenadas geográficas. O material que é coletado é processado e os dados são transcritos para fichas próprias. No caso dos peixes, amostras frescas para a análise de isótopos são coletadas e os exemplares são etiquetados e separados por local.



Para a análise de isótopos é coletado amostras de tecidos animais (peixe inteiro ou fragmento muscular) e de vegetais (folhas inteiras da mata e do fundo do rio). Também são coletadas amostras de água, sedimento, de perifiton aderido a pedras do leito do rio, algas filamentosas, de folhas de plantas arbóreas e bambus da mata ciliar e de gramíneas às margens dos rios.

Após o término da preparação do material, as amostras são encaminhadas para o laboratório.

Monitoramento Ambiental Participativo (MAP)

Nas atividades propostas pelo projeto, há a participação direta da comunidade de ribeirinha das áreas rurais e urbanas, membros de Subcomitês de bacias, professores e alunos de escolas e comunidade em geral. As atividades tem objetivo de promover processos participativos e de educação ambiental para a capacitação de todas as pessoas e segmentos envolvidos, a fim de fortalecer os laços de pertencimento e envolvimento da comunidade na bacia hidrográfica.

Desse modo, o projeto tem a expectativa de que com a capacitação da população seja possível contribuir para a preservação das águas e no auxílio de mobilização de mais pessoas em prol da qualidade das águas.

Nesse contexto, o MAP é constituído por três tipos de atividades, são elas: as oficinas sobre bacia hidrográfica e biomonitoramento; capacitação de professores e estudantes para a atividade de “Monitoramento Participativo das Águas” e os “Amigos do Rio” para a criação da rede de monitoramento participativo.

Oficinas sobre a Bacia Hidrográfica e Biomonitoramento

Foram ofertadas para os Subcomitês, professores de escolas e comunidade em geral 10 oficinas sobre “Bacia Hidrográfica como Instrumento Pedagógico” e “Biomonitoramento”. As oficinas foram distribuídas ao longo dos dois anos de execução do projeto, sendo que quatro já foram realizadas em 2015 nas cidades de Confins, Itabirito e em Belo Horizonte com duas oficinas. Para 1º semestre de 2016, já foram ofertadas mais três oficinas nas cidades de Ribeirão das Neves, Caeté e Sete Lagoas e para o 2º semestre de 2016 serão realizadas as três oficinas restantes propostas para a região do Baixo Rio das Velhas.

As oficinas tem a duração de 8h e é dividida em duas palestras. A primeira sobre Bacia Hidrográfica e a segunda sobre Biomonitoramento.

A primeira palestra tem a proposta de discutir como a bacia hidrográfica pode auxiliar nos saberes e diálogos referentes a conceitos ambientais. Além de permitir as relações de pertencimento na bacia do Rio das Velhas. “A Bacia reflete a forma como ocupamos os territórios e fazer com que o público entenda isso é um gancho para pensarmos em um planejamento territorial”, afirma o geógrafo Rodrigo Lemos, responsável pela primeira palestra.

A segunda palestra tem a proposta de mostrar o monitoramento das águas e de reforçar a importância da biodiversidade. “As oficinas tem o objetivo de trazer a informação da pesquisa para a comunidade”, observa a bióloga Juliana Silva França, responsável pela oficina de Biomonitoramento.

Capacitação de professores e estudantes para a atividade de “Monitoramento Participativo das Águas”

A atividade de “Monitoramento Participativo das Águas” é uma atividade que está sendo desenvolvida junto a 10 escolas da região metropolitana de Belo Horizonte. A atividade tem a proposta de capacitar alunos e professores para o monitoramento de córregos próximos as escolas e de conscientizar a importância da participação em busca da preservação ambiental.

Para essa atividade os professores e alunos das escolas escolhidas foram capacitados por meio de aulas teóricas e de práticas em campo para a realização do monitoramento de cursos d’ água no entorno de suas escolas. Após a capacitação, alunos e professores irão monitorar mensalmente a qualidade da água dos córregos com a proposta de montar uma rede de monitoramento participativo. E por fim, no final do ano, os alunos e professores irão apresentar os resultados alcançados com o monitoramento em seminário que será oferecido pelo projeto.

“O projeto é importante por conscientizar os alunos sobre a preservação dos córregos urbanos que ainda podem ser mantidos”, observa o professor de biologia da Escola Estadual Maria Carolina Campos, Karlyle Miyamoto Pedrosa.

O professor ainda completa que o projeto potencializa a atividade de educação ambiental nas escolas, o que é mantido em segundo plano nas instituições educacionais “a coleta, a análise de dados e atividade prática é importante para a reflexão dos jovens sobre o cuidado com o meio ambiente”, reflete.



Amigos do Rio

Com o intuito de integrar esforços para minimizar a mortandade dos peixes, melhorar a qualidade das águas dos rios e de ampliar o monitoramento na Bacia do Rio das Velhas. O projeto "Biomonitoramento da Ictiofauna e Monitoramento Ambiental Participativo na Bacia do Rio das Velhas", dará continuidade a iniciativa dos "Amigos do Rio".

Os "Amigos do Rio" é uma iniciativa já consolidada ao longo de toda a Bacia do Rio das Velhas, a qual já possui pessoas engajadas e decididas a se envolverem com as questões relativas ao Rio.

Os amigos do rio são pessoas que tem um contato direto com o Rio das Velhas e que atuam como parceiras no alerta sobre as alterações na aparência da água, na ocorrência de mortandade de peixes e no auxílio do levantamento de dados básicos da qualidade das águas.

Para o monitoramento foram selecionados 20 trechos da calha, onde houve um mapeamento de ribeirinhos para serem os "Amigos do Rio". Após a seleção os ribeirinhos foram treinados para observarem o rio de acordo com critérios estabelecidos e no alerta de possíveis mortandades. Assim, os Amigos do Rio são uma rede de informações do Monitoramento Ambiental Participativo.



Segundo o amigo do rio, Adair, o projeto é um alerta para que as pessoas cuidem do rio. "O projeto dá esperança".

Adair de Oliveira, Beltrão, UTE Rio Bicudo

No distrito de Beltrão, em Corinto, o ex-balseiro Adair de Oliveira conta que já viu o fundo do Rio das Velhas "já vi a água do Rio das Velhas limpa. De ver tudo no fundo e tenho a esperança de que um dia teremos essa oportunidade de novo".

Adair é Amigo do Rio desde 2007 e foi convidado pela iniciativa por trabalhar, na época, na balsa que liga o distrito de Beltrão a cidade de Lassance "sempre desfrutei da área do Rio para o plantio, roça e sempre dependi do Rio. Esse rio é muito importante para nós". Segundo ele, o Rio das Velhas é rico em vida "o Velhas é o rio mais criativo que tem pela qualidade dos peixes e pela renda que gera na cidade", conta.

O ex -balseiro fala que as águas do Velhas na região sofre com as águas de má qualidade recebidas pelos Ribeirões Arrudas, Onça e Jequitibá e pela quantidade de veneno que cai nas águas pelas atividades de agricultura "na região há muita a presença de veneno que matam os peixes e as outras vidas do rio", relata.

Como mora a poucos metros do Rio das Velhas, Adair vai quase todos os dias às margens do rio para analisar a cor da água, o odor e para ver se algum peixe está morto. Adair fala que quando há mortandade de peixes liga para os responsáveis pelo projeto para colherem o peixe e para descobrirem o motivo da morte. Mas segundo ele, há anos que não têm mortandades em seu trecho de monitoramento e informa que o rio tem melhorado nos últimos anos.



Citação da Pia

Pia, São Bartolomeu, UTE Nascentes

"Sou amiga do rio porque amo o rio, sempre fui muito ligada com a água. Sempre quando tenho um tempinho vou ao rio, olho, escuto seu barulhinho e mergulho, lava a minha alma", relata Pia Márcia Chaves Guerra, Amiga do Rio no distrito de São Bartolomeu, em Ouro Preto.

Pia se diz privilegiada por morar perto da nascente do Rio das Velhas e informa que em sua região quase não há peixes devido a pouca água e por outros aspectos naturais da região.

A Amiga do Rio fala que as pessoas que moram no entorno do Rio das Velhas, na localidade de São Bartolomeu estão aos poucos se mobilizando para melhorar o convívio com as águas "pela mobilização as pessoas estão se conscientizando no cuidado com o rio".


Para analisar os aspectos da água, ao ir trabalhar pela manhã, Pia passa pela ponte do Rio das Velhas do distrito e observa a cor, o odor e se há algo prejudicando o rio. Além disso, para contribuir com a preservação, Pia realiza trabalhos de educação ambiental na escola em que trabalha "a importância é de fazer com que a comunidade olhe diferente para o rio. Um olhar de cuidado e de entender mais que nunca que o rio é a vida da localidade, se o rio morre as pessoas também morrem" e ainda completa, "cada um tem que fazer a sua parte em seu cantinho do rio e ai juntando todo mundo conseguiremos ter um rio melhor", finaliza a Amiga do Rio.



Lucas Nishimoto



Bianca Aun



Peixes do Rio das Velhas: Passado e Presente

Incluindo a tradução da monografia Velhas – Flodens Fiske, 1875, de Christian Frederik Lütken

Texto: Ohana Padilha

No ano de 1847, o zoólogo dinamarquês Johannes Theodor Reinhardt veio ao Brasil na região do Rio das Velhas, em Lagoa Santa - a convite de outro naturalista, Peter Wilhelm Lund, já estabelecido na região. A ideia era explorar as novidades científicas de uma região exótica e desconhecida. Assim, nos anos seguintes Reinhardt coletou muitos peixes no trecho do Rio das Velhas, e a coleção formada foi levada para a Dinamarca para ser estudada.

Anos mais tarde, o também zoólogo dinamarquês, Christian Frederik Lütken publicou a célebre obra "Velhas – Flodens Fiske", que reuniu a maior parte do estudo e do trabalho descritivo de Reinhardt realizado sobre os peixes do Rio das Velhas. O livro é considerado uma excelente obra na área, pois Lütken era reconhecido como um bom escritor de livros didáticos e Reinhardt contribuiu com um trabalho singular devido a qualidade das ilustrações e o detalhamento das descrições taxonômicas, acrescidas de inúmeros dados biológicos sobre as espécies. Dessa forma, o trabalho representa o primeiro estudo faunístico baseado em um inventário cuidadoso e prolongado feito no Brasil.

Tendo em vista a importância do estudo para a comunidade de biólogos, pesquisadores e naturalistas em geral da atualidade, o Projeto Manuelzão em parceria com outras instituições como a Secretaria de Recursos Hídricos do Meio Ambiente e a diretoria da Associação Brasileira de Recursos Hídricos, tornaram possível a edição traduzida do livro. A Primeira Edição aconteceu em 2001 e a Segunda Edição em 2010.

O livro, intitulado como "Peixes do Rio das Velhas: Passado e Presente" possui três capítulos. O primeiro relata o contexto da exploração científica que ocorreu no Brasil no século XIX e sobre outros estudos publicados na Europa sobre as comunidades de peixes dos rios das Velhas e São Francisco. Além disso, dá um panorama da metodologia utilizada por Reinhardt. O segundo capítulo, se refere à tradução da obra de Lütken, Velhas – Flodens Fiske, que foi baseada nos estudos de Reinhardt. Lütken fala que há grandes motivos para considerar o trabalho realizado no trecho do Rio das Velhas como um quadro aproximadamente completo da fauna piscícola do rio, com o relato de 55 espécies.

O terceiro e último capítulo descreve sobre a situação do Rio das Velhas no final do século XX e sobre os estudos mais atuais de monitoramento de Ictiofauna do rio. Além disso, o último capítulo tem a proposta de estabelecer uma análise de antes e depois sobre a qualidade da água e da riqueza da biodiversidade encontrada no Rio das Velhas.

"Peixes do Rio das Velhas: Passado e Presente" é uma leitura indicada para pesquisadores que trabalham com a fauna de peixes sul-americanos, para naturalistas e para o público em geral com interesse na área.

“Quando naturalistas dinamarqueses, com grandes sacrifícios pessoais em viagens perigosas e difíceis por partes distantes do mundo, reúnem e trazem para casa coleções importantes e abrangentes, torna-se uma obrigação de gratidão e coleguismo dar toda a ajuda possível para a organização e o estudo do material coletado, e eu não fugi a esse dever, dando o melhor de minhas habilidades, quando estas foram demandadas ou desejadas” (Lütken, página 26)



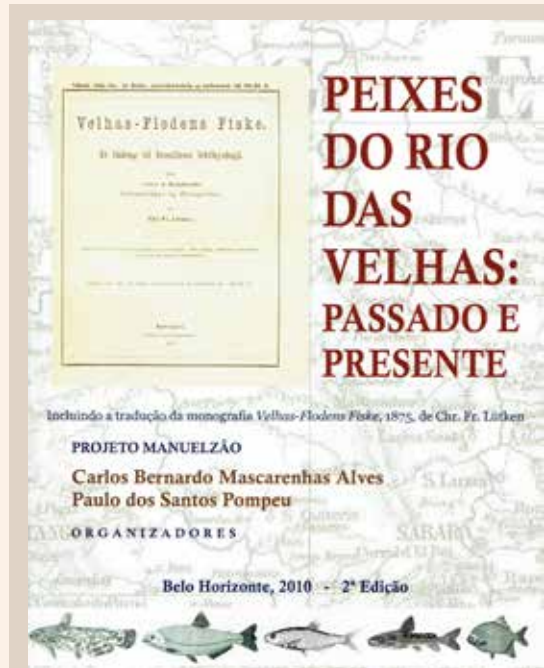
Christian Frederik Lütken

Zoólogo dinamarquês, nascido em 4 de outubro de 1827 em Soro. Faleceu em Copenhague em 6 de fevereiro de 1901. Seu interesse por história natural foi despertado em sua cidade natal. Lütken se destacou por seus trabalhos em equinodermos e peixes. Entre os primeiros pode-se mencionar Contribuição ao Conhecimento das Estrelas – Serpentes e entre os últimos Peixes do Rio das Velhas. O nome de Lütken é conhecido do grande público por seus excelentes livros didáticos que têm sido muito utilizados.



Johannes Theodor Reinhardt

Nascido em Copenhague em 3 de dezembro de 1816 e falecido em 23 de outubro de 1882, o zoólogo dinamarquês tornou-se tendo estudado medicina por um curto período. De 1845 a 1847 participou como zoólogo da expedição “Galathea”, que velejou ao redor do mundo. Abandonou-a por ordem Real, no Rio de Janeiro, para visitar o zoólogo Peter Wilhelm Lund em Lagoa Santa. Reinhardt editou uma quantidade significativa de trabalhos, que primavam pelo enorme cuidado com que eram feitos.

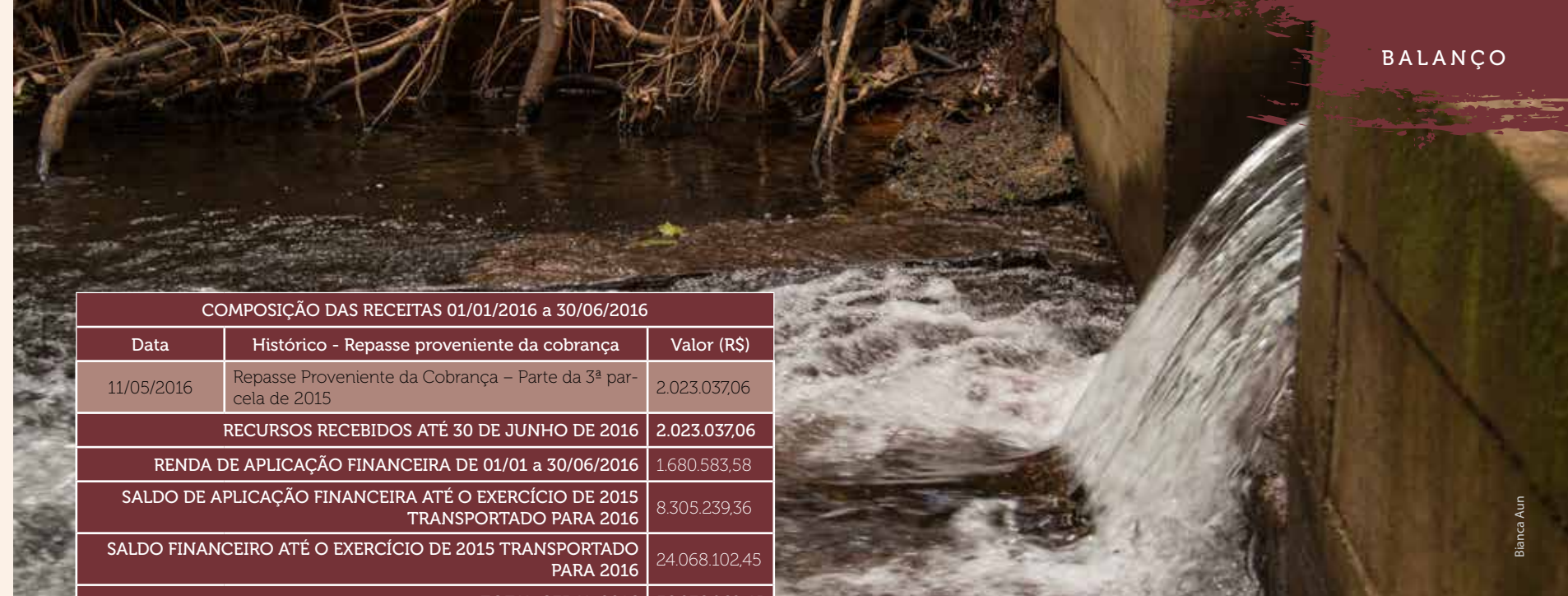



O livro está disponível para download no portal do Projeto Manuelzão

www.manuelzao.ufmg.br

Bibliografia:

Goulart, Eugênio Marcos Andrade. *O Caminho dos Currais do Rio das Velhas – a Estrada Real do Sertão. Belo Horizonte: Coopmed, 2009.*



COMPOSIÇÃO DAS RECEITAS 01/01/2016 a 30/06/2016		
Data	Histórico - Repasse proveniente da cobrança	Valor (R\$)
11/05/2016	Repasse Proveniente da Cobrança – Parte da 3ª parcela de 2015	2.023.037,06
RECURSOS RECEBIDOS ATÉ 30 DE JUNHO DE 2016		2.023.037,06
RENDA DE APLICAÇÃO FINANCEIRA DE 01/01 a 30/06/2016		1.680.583,58
SALDO DE APLICAÇÃO FINANCEIRA ATÉ O EXERCÍCIO DE 2015 TRANSPORTADO PARA 2016		8.305.239,36
SALDO FINANCEIRO ATÉ O EXERCÍCIO DE 2015 TRANSPORTADO PARA 2016		24.068.102,45
TOTAL GERAL 2016		36.076.962,45

RESUMO DESPESAS	
Despesas com recursos 75% - custeio administrativo da AGB Peixe Vivo	
Folha de Pagto - (INSS, FGTS, IRRF, PIS, contribuições sindicais, vt, estagiários, rescisões e alimentação)	194.416,72
Assessoria Jurídica (Valor residual dos Encargos e retenções do exercício 2015)	4.300,12
Publicação, divulgação de atos convocatórios e documentos oficiais em jornais (Atos e Extratos)	4.572,51
Serviços de telefonia fixa - (Sede da AGBPV, 0800 e CBH Velhas)	4.499,03
Serviços de hospedagem de dados, gerenciamento e manutenção do Portal da AGB PV	2.643,60
Manutenção e conservação de equipamentos de informática - (Sede da AGBPV e CBH Velhas)	12.054,12
TOTAL GASTO COM CUSTEIO - TABELA (A)	222.486,10

RESUMO DESPESAS (CBH VELHAS) Despesas com recursos – 92,5% - investimentos projetos	
Assessoramento de forma tutorial para a elaboração dos PMSB dos municípios: Raposos/MG, Prudente de Moraes/MG, Jequitibá/MG, Pedro Leopoldo/MG, Araçai/MG, Cordisburgo/MG, Congonhas do Norte/MG, Várzea da Palma/MG	294.293,94
Serviço de consultoria especializada para realizar diagnóstico, com a identificação e o mapeamento de áreas impactadas na bacia do Rio Parauína - (Valor residual - retenções)	6.152,26
Educação e mobilização social na Bacia Hidrográfica na Bacia Hidrográfica do Rio das Velhas	677.004,94
Serviço revitalização de nascentes urbanas na bacia hidrográfica do Ribeirão Arrudas e adoção de práticas ambientais para proteção e conservação de nascentes.	44.173,35
Serviço de elaboração do plano de manejo do Parque Natural Municipal das Andorinhas, em Ouro Preto/MG	51.232,96
Projeto de Recomposição de matas ciliares degradadas e manutenção flor bacia do Rio Taquaraçu - (Pagto do Relatório final).	146.536,86
Projeto de biomonitoramento na Bacia Hidrográfica do Rio das Velhas	229.999,88
Publicação, divulgação de atos convocatórios e documentos oficiais em jornais (Atos e Extratos)	27.342,00
Serviços de consultoria e assessoria de imprensa e comunicação para o CBH Velhas	379.639,06
Serviço de consultoria para elaboração do projeto conceitual da plataforma SIGA Rio das Velhas - (Valor residual - retenções)	5.047,67
Apoio à participação em Eventos Nacionais e Internacionais (FMCBH e I Simpósio do CBHSF)	4.772,00
TOTAL GASTO EM AÇÕES E PROGRAMAS RELACIONADOS- TABELA (B)	1.866.194,92

Balanço Financeiro

Aplicação dos recursos obtidos pela cobrança do uso da água

A AGB Peixe Vivo apresenta o Relatório Gerencial das demonstrações financeiras relativo às receitas e despesas, no período de 01 de janeiro a 31 de dezembro de 2015, cujos recursos foram obtidos pela cobrança do uso da água, conforme Contrato de Gestão nº 002/IGAM/2012.



A presidente da AGB, Célia falou durante o encontro de subcomitês

TOTAL GASTO - (CUSTEIO) - TABELA (A)	222.486,10
TOTAL GASTO EM AÇÕES E PROGRAMAS RELACIONADOS - (INVESTIMENTO) - TABELA (B)	1.866.194,92
SOMATÓRIO GERAL (A+B)	2.088.681,02
DISCRIMINAÇÃO DO RESULTADO FINANCEIRO	SALDO
TOTAL GERAL - Saldo Gerencial	33.988.281,43

Quer ver sua foto na próxima edição da revista Rio das Velhas?



Sempre Viva na Serra do Cipó
UTE Rio Cipó
Fotografia: Élio Domingos

Casa em Morro Vermelho (Caeté)
UTE Águas do Gandarela
Fotografia: Glauco Gonçalves Dias

O Comitê da Bacia Hidrográfica do Rio das Velhas (CBH Rio das Velhas) convida a todos a compartilharem no Instagram imagens do Rio das Velhas. Poste sua foto com a hashtag **#olharesriodasvelhas** e uma pequena descrição contando onde e como foi tirada. Juntos, vamos construir um álbum sobre o Rio das Velhas com o olhar de cada admirador.

Participe da campanha! Suas fotos poderão fazer parte de futuros materiais de comunicação do CBH Rio das Velhas.

Apoio Técnico



Associação Executiva de Apoio à Gestão de Bacias Hidrográficas Peixe Vivo

#olharesriodasvelhas

www.instagram.com/cbhriodasvelhas

Instruções: www.cbhvelhas.org.br/olharesriodasvelhas

Se você não utiliza Instagram, você também pode participar através do Facebook. Instruções no link acima.

Realização



Comitê da Bacia Hidrográfica do Rio das Velhas



Associação Executiva de Apoio à Gestão
de Bacias Hidrográficas Peixe Vivo



Anexo V Mailing



Associação Executiva de Apoio à Gestão
de Bacias Hidrográficas Peixe Vivo



Mailing

Michelle	Rádio Centro Minas (Curvelo)	comercialcentrominas@gmail.com
Grande Minas	Inter Tv (Curvelo)	jornalismo.grandeminas@redeintertv.com.br, jornalismo.grande@redeintertv.com.br (38) 3229-7300
Tabata Feliciano	Tv Globo	tabata.feliciano@tvglobo.com.br
Cristina Mara	Tv Globo	cristina.mara@tvglobo.com.br



Associação Executiva de Apoio à Gestão
de Bacias Hidrográficas Peixe Vivo



Anexo VI

Serviços de jornalismo, produção de conteúdo, gerenciamento de redes sociais



Associação Executiva de Apoio à Gestão
de Bacias Hidrográficas Peixe Vivo



Comitê da Bacia Hidrográfica do Rio das Velhas



Título da notícia	Data	Link
Jul/2016		
Comam adia decisão sobre licença para construção na Mata do Planalto	25/06/2016	http://goo.gl/Vl8m2G
Subcomitê Rio Curimataí se reúne em Augusto de Lima (MG)	28/06/2016	http://goo.gl/nlEz1j
Subcomitê Ribeirão da Mata se reúne em Pedro Leopoldo (MG)	28/06/2016	http://goo.gl/giVilW
Subcomitê Ribeirão Onça se reúnem em Belo Horizonte (MG)	28/06/2016	http://goo.gl/P3oOkM
90ª Plenária do CBH Rio das Velhas aconteceu em Belo Horizonte	29/06/2016	http://goo.gl/eRPPQE
O GACG e CTPC realizaram reunião conjunta na sede do CBH Rio das Velhas	29/06/2016	http://goo.gl/FJ7kNG
Subcomitê Nascentes se reúne em Ouro Preto (MG)	29/06/2016	http://goo.gl/Srb7sd
Subcomitê Rio Paraúna se reúne em Presidente Kubitschek (MG)	30/06/2016	http://goo.gl/3xARG5
CBH Rio das Velhas completa 18 anos	30/06/2016	http://goo.gl/Wve8jW
90ª Plenária do CBH Rio das Velhas apresenta situação das contratações dos projetos de demanda espontânea	30/06/2016	http://goo.gl/CRFwkP
Subcomitê Carste se reúne em Matozinhos (MG)	01/07/2016	http://goo.gl/jz3Cx7
Subcomitê Guaicuí se reúne em Várzea da Palma (MG)	01/07/2016	http://goo.gl/UTF8Ra
Subcomitê Santo Antônio/Maquiné se reúne em Curvelo (MG)	01/07/2016	http://goo.gl/jek25x
Subcomitê Rio Taquaraçu se reúne em Nova União (MG)	01/07/2016	http://goo.gl/3gWjL7
Oficina para Elaboração de Diretrizes de Uso e Ocupação na Fazenda da Baleia irá acontecer na sede do CBH	01/07/2016	http://goo.gl/9exyJ0
Ribeirão Onça, Ribeirão Arrudas e Cadastro Ambiental Rural foram temas da 90ª Plenária	02/07/2016	http://goo.gl/Wmz9hZ
Subcomitê Rio Bicudo se reúne em Corinto (MG)	02/07/2016	http://goo.gl/TfB5sQ
Subcomitê Poderoso Vermelho se reúne em Santa Luzia (MG)	02/07/2016	http://goo.gl/geDGBU
Subcomitê Rio Itabirito se reúne em Itabirito (MG)	02/07/2016	http://goo.gl/iNVrY8
Subcomitê Águas do Gandarela se reúne em Rio Acima (MG)	02/07/2016	http://goo.gl/9vO9RC
Oficina do projeto do "Plano de Manejo do Parque Municipal das Andorinhas" aconteceu em Ouro Preto (MG)	02/07/2016	http://goo.gl/WvwQLH
Semana Rio das Velhas acontecerá em Curvelo (MG)	06/07/2016	http://goo.gl/84MfhO
Semana Rio das Velhas - video 1	06/07/2016	https://goo.gl/AFyPuX
Semana do Rio das Velhas acontecerá em Curvelo	06/07/2016	http://goo.gl/MHO4jF
Visita de campo acontecerá em nascentes do Ribeirão Onça	07/07/2016	http://goo.gl/xAqv9r



Associação Executiva de Apoio à Gestão
de Bacias Hidrográficas Peixe Vivo



Comitê da Bacia Hidrográfica do Rio das Velhas



Título da notícia	Data	Link
Jul/2016		
Oficina para Elaboração de Diretrizes de Uso e Ocupação da Fazenda da Baleia aconteceu na sede do Comitê	07/07/2016	http://goo.gl/llcD5X
Subcomitê Águas da Moeda se reúne em Nova Lima (MG)	08/07/2016	http://goo.gl/Shuugp
Revista Rio das Velhas: Comunicação do CBH Rio das Velhas	08/07/2016	http://goo.gl/yfH2Et
Semana Rio das Velhas - video 2	08/07/2016	https://goo.gl/hA5Zw5
Post: Ribeirão Corrente seco	08/07/2016	https://goo.gl/kat6Q0
Semana Rio das Velhas - video 3	12/07/2016	https://goo.gl/biYN8k
Pílula - Gestão de Recursos Hídricos	12/07/2016	https://goo.gl/lkV4GF
Visita técnica é realizada em nascentes do Ribeirão Onça	13/07/2016	http://goo.gl/5rixEi
Unidade Territorial Estratégica (UTE) Santo Antônio-Maquiné - Cartilha	15/07/2021	https://goo.gl/cGKI86
Abertura da Semana do Rio das Velhas é realizada em Curvelo	15/07/2016	http://goo.gl/q5BgDD
Unidade Territorial Estratégica (UTE) Rio Bicudo - Cartilha	16/07/2016	https://goo.gl/KRAA15
Oficina "Varal de Ideias" incentiva o debate sobre o Plano Diretor de Recursos Hídricos	16/07/2016	http://goo.gl/qiiYaT
Festivelhas tem início em Morro da Garça com apresentações da diversidade cultural de Minas Gerais	16/07/2016	http://goo.gl/qiiYaT
Unidade Territorial Estratégica (UTE) Ribeirões Tabocas e Onça - Cartilha	17/07/2016	https://goo.gl/l5pBQo
Seminário "Saneamento e Saúde" promove debate entre prefeitos e comunidade da Bacia do Rio das Velhas	17/07/2016	http://goo.gl/vO70Z7
Exposição fotográfica mostra as belezas e a riqueza do Rio das Velhas	17/07/2016	http://goo.gl/06j6E3
Unidade Territorial Estratégica (UTE) Rio Picão - Cartilha	18/07/2016	https://goo.gl/WqAtMj
Subcomitê Rio Cipó se reúne em Santana do Riacho (MG)	21/07/2016	http://goo.gl/fKepnz
O CBH Rio das Velhas realizará evento sobre Compostagem	21/07/2016	http://goo.gl/r8aDHr
Subcomitê Ribeirão Arrudas se reúne em Belo Horizonte (MG)	22/07/2016	http://goo.gl/Fg5Dxq
Subcomitê Rio Taquaraçu se reúne em Nova União (MG)	22/07/2016	http://goo.gl/e6om9w



Associação Executiva de Apoio à Gestão de Bacias Hidrográficas Peixe Vivo



Comitê da Bacia Hidrográfica do Rio das Velhas



O CONSELHO MUNICIPAL DE BELO HORIZONTE SE REÚNE EM BELO HORIZONTE (MG)



CONVITE

REUNIÃO COMAM
MATA DO PLANALTO

Dia: 22/06/2016
Local: Belo Horizonte

2016-06-22, Event Time: 13:30-18:00

Location: Auditório Juscelino Kubitschek

EU VOU

ADD

Parcelamento do solo vinculado ao uso residencial, área onde está localizada a Mata do Planalto é um dos assuntos que serão discutidos na reunião.

O encontro acontece no dia 22/06/2016 (quarta-feira), de 13:30h às 18:00h, no auditório localizado à Av. Augusto de Lima, 30, 4º andar.

Leia sobre o assunto:

Nascentes e biodiversidade da Mata do Planalto estão ameaçadas

COMAM ADIA DECISÃO SOBRE LICENÇA PARA CONSTRUÇÃO NA MATA DO PLANALTO



2016-06-24

O Conselho Municipal do Meio Ambiente (Comam) reuniu-se, no dia 22 de junho, em Belo Horizonte, e um dos processos para aprovação era a Licença Prévia do Parcelamento do Solo vinculado ao uso residencial na Mata do Planalto. O assunto foi retirado de pauta a pedido do empreendedor.

O processo deve voltar a ser discutido na próxima reunião do Comam que será realizada no mês de julho. Muitas irregularidades vêm sendo apontadas no processo como o Estudo de Impacto Ambiental e Relatório de Impacto Ambiental (EIA/RIMA) defasados, com data de 2010 e baseados em 2004 e a composição do conselho sem eleição.

A construtora Direcional pretende construir em 115 mil m² da Mata do Planalto, última área de vegetação de Mata Atlântica em Belo Horizonte. A área possui 200 mil m², cerca de 20 nascentes que deságuam no Rio das Velhas, 88 espécies de pássaros, além de outros espécies de fauna e flora ameaçadas de extinção. O projeto é empreender um condomínio de luxo com 16 prédios, 18 andares, 760 apartamentos e 1300 vagas de garagem.

A preservação da Mata do Planalto vem, a cada dia, recebendo mais apoios em sua causa e o Comitê da Bacia Hidrográfica do Rio das Velhas (CBH Rio das Velhas) é um deles.

Veja as fotos da reunião do Comam



Veja outras matérias sobre o assunto:

Nascentes e biodiversidade da Mata do Planalto estão ameaçadas

Mais informações e fotos em alta resolução:
Assessoria de Comunicação CBH Rio das Velhas
comunicao@cbhrio.org.br



Associação Executiva de Apoio à Gestão
de Bacias Hidrográficas Peixe Vivo



Comitê da Bacia Hidrográfica do Rio das Velhas



CBH Rio das Velhas

Publicado por Ohana Padilha [?] · 20 de junho às 09:00 · *

[AGENDA]

O Conselho Municipal de Belo Horizonte se reúne em Belo Horizonte (MG) Parcelamento do solo vinculado ao uso residencial, área onde está localizada a Mata do Planalto é um dos assuntos que serão discutidos na reunião.

Leia pauta completa e confirme presença no site do CBH Rio das Velhas: <http://goo.gl/UO72QD> ✓



CBH Rio das Velhas | O Conselho Municipal de Belo Horizonte se reúne em Belo Horizonte (MG) ✓

2016-06-22, Event Time: 13:30-18:00 Location: Auditório Juscelino Kubitschek Eu vou0 Eu vou0 add Parcelamento do solo vinculado ao uso residencial, área...

CBHVELHAS.ORG.BR

199 pessoas alcançadas

Impulsionar publicação

👍 Curtir

💬 Comentar

➦ Compartilhar



👍 Izabella Resende, Sergio Michele e outras 5 pessoas



CBH Rio das Velhas

27 de junho de 2016 às 14:00 · *

O Conselho Municipal do Meio Ambiente (Comam) reuniu-se, no dia 22 de junho, em Belo Horizonte, e um dos processos para aprovação era a Licença Prévia do Parcelamento do Solo vinculado ao uso residencial na Mata do Planalto. O assunto foi retirado de pauta a pedido do empreendedor.

Leia a matéria completa no site do CBH Rio das Velhas: <http://goo.gl/Vl8m2G> ✓



CBH Rio das Velhas | Comam adia decisão sobre licença para construção na Mata do Planalto ✓

2016-06-24 admin Destaque Slider, Notícias, Notícias internas 0 0 O Conselho Municipal do Meio Ambiente (Comam) reuniu-se, no dia 22 de junho, em Belo...

CBHVELHAS.ORG.BR

👍 Curtir

💬 Comentar

➦ Compartilhar



Associação Executiva de Apoio à Gestão
de Bacias Hidrográficas Peixe Vivo



Comitê da Bacia Hidrográfica do Rio das Velhas



SUBCOMITÊ RIO CURIMATAÍ SE REÚNE EM AUGUSTO DE LIMA (MG)

CONVITE

REUNIÃO
SCBH RIO CURIMATAÍ

Dia: 01/07/2016
Local: Augusto de Lima

2016-07-01, Event Time: 09:00-12:00
Location: Câmara Municipal Augusto de Lima

EU VOU 0 ADD

Contratação do projeto hidroambiental e "Expedição Hídrica Serra do Cabral" estão entre os assuntos que serão discutidos na reunião.

O encontro acontece no dia 01 de julho (sexta-feira), no Auditório da Câmara de vereadores do Município de Augusto de Lima, Avenida Coronel Pedro Pedra, Nº 121, Centro, no município de Augusto de Lima, com início às 09h00min.

Conheça a pauta:

09:00h às 09:15h – Recepção de Conselheiros e Convidados

09:15h às 09:30h – Abertura da reunião.

. Coordenador do SCBH rio Curimataí – Hugo Lana

. Aprovação da ata 15ª reunião realizada 04/06/2016.

09:30h às 09:45h – Informes: Palavra aberta

09:45h às 10:30h – Contratação do projetos Hidroambiental, demanda espontânea CBH rio das Velhas, ato convocatório 03/2016 – Participação da Empresa Consominas.

10:30h às 11:15h – Fechamento da "Expedição Hídrica Serra do Cabral" apresentação da programação (roteiro, logística, inscrições efetuadas) para contribuições e aprovação dos conselheiros. Apresentação Equipe de Mobilização e coordenação e conselheiros do SCBH rio Curimataí.

11:15h às 12:00h – Encaminhamentos e encerramento.

Quaisquer informações complementares e a confirmação de sua presença ou representante poderão ser feitas através dos telefones (31) 3222-8350 ou por meio do endereço eletrônico: gisele.fernandes@cभवelhas.org.br, derza.nogueira@cभवelhas.org.br



CBH Rio das Velhas

Escrito por Ohana Padilha [?] · 29 de junho de 2016 às 09:00 · *

[AGENDA]

Subcomitê Rio Curimataí se reúne em Augusto de Lima (MG)

Contratação do projeto hidroambiental e "Expedição Hídrica Serra do Cabral" estão entre os assuntos que serão discutidos na reunião.

Leia pauta completa e confirme presença no site do CBH Rio das Velhas:

<http://goo.gl/nIEz1i> ✓

CONVITE

REUNIÃO
SCBH RIO CURIMATAÍ

Dia: 01/07/2016
Local: Augusto de Lima

CBH Rio das Velhas | Subcomitê Rio Curimataí se reúne em Augusto de Lima (MG) ✓

2016-07-01, Event Time: 09:00-12:00 Location: Câmara Municipal Augusto de Lima Eu vou0 Eu vou0 add Contratação do projeto hidroambiental e "Expedição...

CBHVELHAS.ORG.BR

Impulsionar publicação

👍 Curtir

💬 Comentar

➦ Compartilhar





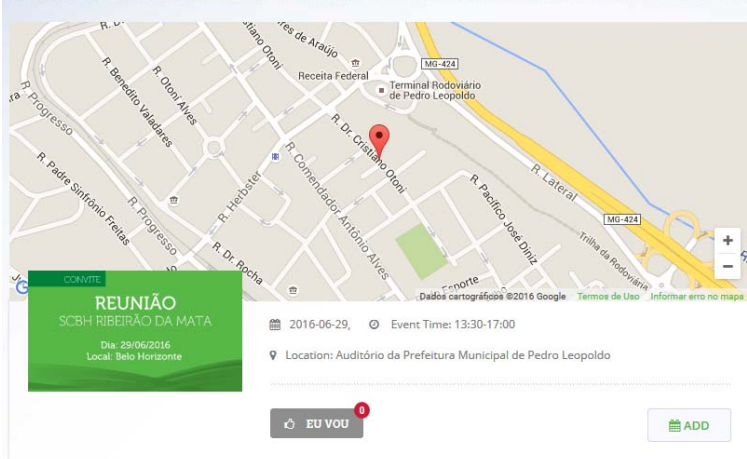
Associação Executiva de Apoio à Gestão
de Bacias Hidrográficas Peixe Vivo



Comitê da Bacia Hidrográfica do Rio das Velhas



SUBCOMITÊ RIBEIRÃO DA MATA SE REÚNE EM PEDRO LEOPOLDO (MG)



Apresentação relatório visita técnica do Ribeirão da Mata e programa de recuperação ambiental COPASA estão entre os assuntos que serão discutidos na reunião.

O encontro acontece no dia 29 de junho de 2016, no Auditório da Prefeitura de Pedro Leopoldo, localizado Rua Cristiano Ottoni, Nº 555, município de Pedro Leopoldo, com início às 13h30min.

Conheça a pauta:

13:30h às 13:45h – Recepção de Conselheiros e Convidados

13:45h às 14:00h – Abertura da reunião.

. Coordenador do SCBH Ribeirão da Mata – Procópio de Castro.

. Aprovação das atas 65ª reunião SCBH Ribeirão da Mata realizada dia 25/05.

14:00h às 14:30h – Informes: Palavra aberta

14:30h às 15:15h – Apresentação relatório Visita técnica Ribeirão da Mata (Serra do Sobrado)

15:15h às 16:00h – Apresentação programa de recuperação ambiental COPASA – a confirmar

16:00h às 16:45h – Atualização dos debates sobre a unificação do conselho do Parque do Sobrado com SAP Vetor Norte.
Apresentação Silvana e Leonardo

16:45h às 17:00h – Encaminhamentos e encerramento.

Quaisquer informações complementares e a confirmação de sua presença ou representante poderão ser feitas através do telefone (31) 3222-8350, com Derza Nogueira ou por meio dos endereços eletrônicos, derza.nogueira@cbhvelhas.org.br, gisele.fernandes@cbhvelhas.org.br e cbhvelhas@cbhvelhas.org.br.



CBH Rio das Velhas

Escrito por Ohana Padilha [?] · 28 de junho de 2016 às 15:00 · ✱

[AGENDA]

Subcomitê Ribeirão da Mata se reúne em Pedro Leopoldo (MG)

Apresentação relatório visita técnica do Ribeirão da Mata e programa de recuperação ambiental COPASA estão entre os assuntos que serão discutidos na reunião.

Leia pauta completa e confirme presença no site do CBH Rio das Velhas:

<http://goo.gl/giViIW> ✓



CBH Rio das Velhas | Subcomitê Ribeirão da Mata se reúne em Pedro Leopoldo (MG) ✓

2016-06-29, Event Time: 13:30-17:00 Location: Auditório da Prefeitura Municipal de Pedro Leopoldo Eu vou0 Eu vou0 add Apresentação relatório visita técnica do...

CBHVELHAS.ORG.BR

Impulsionar publicação

👍 Curtir

💬 Comentar

🔗 Compartilhar





Associação Executiva de Apoio à Gestão
de Bacias Hidrográficas Peixe Vivo



Comitê da Bacia Hidrográfica do Rio das Velhas



SUBCOMITÊ RIBEIRÃO ONÇA SE REÚNEM EM BELO HORIZONTE (MG)

Parque do Trevo, roda de conversa entre os cuidadores de nascentes e Encontro de Subcomitês estão entre os assuntos que serão discutidos na reunião.

O encontro acontece no dia 30 de junho (quinta-feira), com início às 9 horas, na casa Recriar localizada na Rua Madre Gaetana, nº 27, bairro Jardim Felicidade, sub-bacia do Córrego Tamboril.

Conheça a pauta:

14h às 14h20: Aprovação da ata da reunião realizada dia 05/04;

14h20 às 15h30: Informes

- . Audiência Pública da Mata do Planalto;
- . Audiência Pública Parque do Brejinho;
- . Audiência Pública referente à contratação de serviços e obras de otimização do sistema de macrodrenagem da bacia do onça e da Pampulha;
- . Parque do Trevo – micro bacia Olhos d'água.
- . Roda de conversa entre os cuidadores de nascentes durante o Deixem o Onça Beber Água Lima;
- . Participação no Encontro de Subcomitês – 13 a 16 de Julho, em Curvelo;
- . Participação na 90ª Reunião Plenária do CBH Rio das Velhas;
- . III Fórum Comunitário Tamboril: Nosso Córrego, Nossa Responsabilidade.

15h30 às 16h30: Elaboração do Termo de Referência para contratação de Projeto Hidroambiental conforme a demanda encaminhada pelo SCBH Ribeirão Onça ao CBH Rio das Velhas: Diagnóstico das Nascentes Urbanas e Áreas de Recarga na Bacia Hidrográfica do Ribeirão Onça.

16h30 às 17h00: Encaminhamento.

A confirmação de sua presença ou representante e quaisquer informações complementares poderão ser feitas através dos telefones (31) 3222-8350, ou por meio do endereço eletrônico izabella.resende@cbhvelhas.org.br.



CBH Rio das Velhas

Escrito por Ohana Padilha [?] · 29 de junho de 2016 às 15:00 · ✖

[AGENDA]

Subcomitê Ribeirão Onça se reúnem em Belo Horizonte (MG)

Parque do Trevo, roda de conversa entre os cuidadores de nascentes e Encontro de Subcomitês estão entre os assuntos que serão discutidos na reunião.

Leia pauta completa e confirme presença no site do CBH Rio das Velhas:

<http://goo.gl/P3oOKM> ✓

CBH Rio das Velhas | Subcomitê Ribeirão Onça se reúnem em Belo Horizonte (MG) ✓

2016-06-30, Event Time: 14:00-17:00 Location: Casa Recriar Eu vou0 Eu vou0 add Parque do Trevo, roda de conversa entre os cuidadores de nascentes e...

CBHVELHAS.ORG.BR

Impulsionar publicação

👍 Curtir

💬 Comentar

➦ Compartilhar





Associação Executiva de Apoio à Gestão de Bacias Hidrográficas Peixe Vivo



Comitê da Bacia Hidrográfica do Rio das Velhas



90ª PLENÁRIA DO CBH RIO DAS VELHAS ACONTECERÁ EM BELO HORIZONTE

COMITÊ
90ª PLENÁRIA
Dia: 24/06/2016
Local: Belo Horizonte

2016-06-24, Event Time: 14:00-18:00, Location: SISEMA - SUPRAM

EU VOU **ADD**

Apresentação de Moção CBH Rio das Velhas, momento dos Subcomitês e Planos Municipais de Saneamento Básico estão entre os assuntos que serão discutidos na reunião.

O encontro acontece no dia 24 de junho de 2016, das 14h às 18h00, no SISEMA - Rua Espírito Santo nº 495 - 4º andar - Centro - BH.

Conheça a pauta:

- 14h00- Recepção e credenciamento
- 14h20 - Abertura e verificação de quórum
- 14h30- Informes: Campanha "Água como Direito Humano"; Seminário; Agenda de Atividades; Contratação de Projetos Hidroambientais; Alterações na composição do Comitê; Criação do Grupo de Controle de Turbidez - Diretoria e SCBH Rio Itabirito; Informes da Assessoria de Comunicação do Comitê; Mapa Interativo da Bacia Hidrográfica do Rio das Velhas
- 15h20 - Aprovação da ata da 89ª reunião realizada em 26/04/2016
- 15h40 - Apresentação de Moção CBH Rio das Velhas: utilização do Plano Diretor de Recursos Hídricos como instrumento de análise dos processos de licenciamento e outorga.
- 16h00 - Momento dos Subcomitês: Subcomitê Ribeirão Arrudas e Subcomitê Ribeirão Onça
- 16h40 - Planos Municipais de Saneamento Básico - discussões e encaminhamentos da CTPC: Matheus Valle.
- 17h00 - Cadastro Ambiental Rural: situação atual do CAR em especial na bacia do Rio das Velhas; o CAR como Instrumento de Gestão de Ambiental - Perspectivas.
- 17h30- Assuntos gerais
- 17h40- Encaminhamentos
- 18h00- Encerramento

Favor confirmar presença, ou justificar ausência, no e-mail: cbhvelhas@cbhvelhas.org.br.

90ª PLENÁRIA DO CBH RIO DAS VELHAS ACONTECEU EM BELO HORIZONTE



Os conselheiros do Comitê da Bacia Hidrográfica do Rio das Velhas (CBH Rio das Velhas) discutiram e aprovaram uma moção durante a 90ª Plenária que aconteceu no dia 24 de junho, no auditório do Sistema Estadual de Meio Ambiente (SISEMA), em Belo Horizonte.

A moção rege que o Plano Diretor de Recursos Hídricos (PDHR) da Bacia Hidrográfica do Rio das Velhas seja utilizado como instrumento de análise dos processos de licenciamento e outorga para órgãos competentes de meio ambiente e recursos hídricos que atuam na Bacia do Rio das Velhas. Além disso, a moção solicita que o Plano de Integração da Bacia seja precedido por ações complementares, integradas ao plano de gestão ambiental e de recursos hídricos.

O presidente do CBH Rio das Velhas, Marcos Vinícius Rodrigues, explicou que foi possível mobilizar os elaboradores do PDHR e que, por isso, a moção deve ser encaminhada ao órgão de licenciamento e outorga.

Para a elaboração do CBH Rio das Velhas, foi formada a comissão de trabalho para elaborar o Plano de Integração da Bacia Hidrográfica do Rio das Velhas, que visa à integração da gestão dos recursos hídricos, florestais e ambientais com o planejamento urbano e regional. Para isso, é necessário uma grande participação de representantes e agentes ambientais em nível municipal, estadual e nacional.

A moção foi encaminhada ao Comitê para consideração do CBH Rio das Velhas Carlos Alberto Oliveira (CAR). Os membros do Comitê e representantes de órgãos e entidades públicas da Bacia Hidrográfica, após discussão, aprovaram a moção de forma unânime, com o seguinte teor: "Considerando a importância do PDHR para a gestão dos recursos hídricos, florestais e ambientais, bem como a necessidade de integração da gestão dos recursos hídricos, florestais e ambientais com o planejamento urbano e regional, solicita-se que o PDHR seja utilizado como instrumento de análise dos processos de licenciamento e outorga".

Confira a moção

COMITÊ DA BACIA HIDROGRÁFICA DO RIO DAS VELHAS

MOÇÃO CBH RIO DAS VELHAS Nº 01, de 24 de junho de 2016

Resolva que a utilização do Plano de Recursos Hídricos da Bacia Hidrográfica do Rio das Velhas (PDHR) seja precedido por ações complementares de análise dos processos de licenciamento e outorga para órgãos competentes de meio ambiente e recursos hídricos na Bacia Hidrográfica do Rio das Velhas.

O COMITÊ DA BACIA HIDROGRÁFICA DO RIO DAS VELHAS, instituído pelo Decreto Estadual nº 39.492, de 29 de junho de 1995, em seu 4º ano de constituição;

Considerando a Lei Federal nº 9.433, de 08 de janeiro de 1997 e a Lei Estadual nº 13.199, de 29 de janeiro de 1996, que instituem o sistema de recursos hídricos descentralizado e com a participação do poder público, dos usuários e das comunidades;

Considerando a competência do comitê de bacia hidrográfica para promover o debate das questões relacionadas com os recursos hídricos e atuar na criação de órgãos e entidades instrumentais, bem como para aprovar o plano de gestão dos recursos hídricos para implementação de grande parte e, em especial, pública, conforme autorizado pelo artigo 41 da Lei Estadual nº 13.199, de 29 de janeiro de 1996;

Considerando a Deliberação Normativa do Conselho Estadual de Recursos Hídricos nº 071, de 08 de novembro de 2002, que estabelece a identificação dos empreendimentos quanto ao porte e ao potencial poluidor para estabelecer a aplicação dos instrumentos de gestão de recursos hídricos;

Veja as fotos da Plenária



Mais informações e fotos em alta resolução: www.comitecbhrio.org.br

90ª PLENÁRIA DO CBH RIO DAS VELHAS APRESENTA SITUAÇÃO DAS CONTRATAÇÕES DOS PROJETOS DE DEMANDA, EXPERIÊNCIA E NOVO CONSELHEIRO



Apresentação de Moção CBH Rio das Velhas, momento dos Subcomitês e Planos Municipais de Saneamento Básico estão entre os assuntos que serão discutidos na reunião.

O encontro acontece no dia 24 de junho de 2016, das 14h às 18h00, no SISEMA - Rua Espírito Santo nº 495 - 4º andar - Centro - BH.

Confira a moção

COMITÊ DA BACIA HIDROGRÁFICA DO RIO DAS VELHAS

MOÇÃO CBH RIO DAS VELHAS Nº 01, de 24 de junho de 2016

Resolva que a utilização do Plano de Recursos Hídricos da Bacia Hidrográfica do Rio das Velhas (PDHR) seja precedido por ações complementares de análise dos processos de licenciamento e outorga para órgãos competentes de meio ambiente e recursos hídricos na Bacia Hidrográfica do Rio das Velhas.

Veja as fotos da Plenária



Mais informações e fotos em alta resolução: www.comitecbhrio.org.br

ABREVIADA, RIBEIRÃO ARRUDAS E CADASTRO AMBIENTAL RURAL FOMAM TEMAS DA 90ª PLENÁRIA



Apresentação de Moção CBH Rio das Velhas, momento dos Subcomitês e Planos Municipais de Saneamento Básico estão entre os assuntos que serão discutidos na reunião.

O encontro acontece no dia 24 de junho de 2016, das 14h às 18h00, no SISEMA - Rua Espírito Santo nº 495 - 4º andar - Centro - BH.

Confira a moção

COMITÊ DA BACIA HIDROGRÁFICA DO RIO DAS VELHAS

MOÇÃO CBH RIO DAS VELHAS Nº 01, de 24 de junho de 2016

Resolva que a utilização do Plano de Recursos Hídricos da Bacia Hidrográfica do Rio das Velhas (PDHR) seja precedido por ações complementares de análise dos processos de licenciamento e outorga para órgãos competentes de meio ambiente e recursos hídricos na Bacia Hidrográfica do Rio das Velhas.

Veja as fotos da Plenária



Mais informações e fotos em alta resolução: www.comitecbhrio.org.br



Associação Executiva de Apoio à Gestão de Bacias Hidrográficas Peixe Vivo



Comitê da Bacia Hidrográfica do Rio das Velhas



CBH Rio das Velhas

Publicado por Ohana Padilha [?] · 17 de junho às 09:00 · *

[AGENDA]

90ª Plenária do CBH Rio das Velhas acontecerá em Belo Horizonte

Apresentação de Moção CBH Rio das Velhas, momento dos Subcomitês e Planos Municipais de Saneamento Básico estão entre os assuntos que serão discutidos na reunião.

Leia pauta completa e confirme presença no site do CBH Rio das Velhas: <http://goo.gl/ZLP3Yt>



CBH Rio das Velhas | 90ª Plenária do CBH Rio das Velhas acontecerá em Belo Horizonte

2016-06-24, Event Time: 14:00-18:00 Location: SISEMA – SUPRAM Eu vou0 Eu vou0 add Apresentação de Moção CBH Rio das Velhas, momento dos...

CBHVELHAS.ORG.BR

143 pessoas alcançadas

Impulsionar publicação

👍 Curtir

💬 Comentar

➦ Compartilhar

👤 Leandro Vaz Pereira, Cássia Miranda e outras 7 pessoas

90ª Plenária do CBH Rio das Velhas

Atualizado: há 7 segundos

Os conselheiros do Comitê da Bacia Hidrográfica do Rio das Velhas (CBH Rio das Velhas) discutiram e aprovaram uma moção durante a 90ª Plenária que aconteceu no dia 24 de junho, no auditório do Sistema Estadual de Meio Ambiente (Sisema), em Belo Horizonte.

Leia a matéria completa e confirme presença no site do CBH Rio das Velhas: <http://goo.gl/eRPPQE>



👍 Curtir

💬 Comentar

➦ Compartilhar



Associação Executiva de Apoio à Gestão de Bacias Hidrográficas Peixe Vivo



Comitê da Bacia Hidrográfica do Rio das Velhas



CBH Rio das Velhas adicionou 9 novas fotos ao álbum "90ª

Plenária do CBH Rio das Velhas".

Publicado por Ohana Padilha [?] · 1 de julho às 08:49 · *

Aconteceu na última sexta-feira (24/06) a 90ª Plenária do Comitê da Bacia Hidrográfica do Rio das Velhas (CBH Rio das Velhas), no auditório do Sistema Estadual de Meio Ambiente (Sisema), em Belo Horizonte para discutir assuntos ligados à Bacia. Estiveram presentes: o presidente do CBH Rio das Velhas, Marcus Vinicius Polignano, o vice-presidente, Ênio Resende de Souza e o secretário, Renato Júnio Constâncio que presidiram a mesa, bem como conselheiros e convidados.

Leia a matéria completa no site do CBH Rio das Velhas: <http://goo.gl/CRFwkP>



Mais de 6

1.386 pessoas alcançadas

Impulsionar publicação

👍 Curtir 💬 Comentar ➦ Compartilhar

👤 William Cesar Ireno, Joana D'Arc e outras 3 pessoas



CBH Rio das Velhas

4 de julho de 2016 às 09:00 · *

Na 90ª Plenária do Comitê da Bacia Hidrográfica do Rio das Velhas (CBH Rio das Velhas), que aconteceu na sexta-feira, 24 de junho, os coordenadores dos Subcomitês Ribeirão Onça e Ribeirão Arrudas apresentaram ações e atividades que estão sendo realizadas em suas unidades territoriais estratégicas de gestão.

Leia a matéria completa no site do CBH Rio das Velhas: <http://goo.gl/Wmz9hZ>



CBH Rio das Velhas | Ribeirão Onça, Ribeirão Arrudas e Cadastro Ambiental Rural foram temas da...

2016-07-01 admin Destaque Slider, Notícias, Notícias internas 0 0 Na 90ª Plenária do Comitê da Bacia Hidrográfica do Rio das Velhas (CBH Rio das...

CBHVELHAS.ORG.BR

👍 Curtir 💬 Comentar ➦ Compartilhar



Associação Executiva de Apoio à Gestão
de Bacias Hidrográficas Peixe Vivo



Comitê da Bacia Hidrográfica do Rio das Velhas



Álbuns da web do Picasa™

[Página inicial](#)

[Minhas fotos](#)

[Explorar](#)

[Fazer upload](#)

Seu álbum foi atualizado.

Minhas fotos > **90 Plenária - 24/06/2016 - Belo Horizonte**

[Apresentação de slides](#)

[Compartilhar](#)

[Adicionar fotos](#)

[Ações](#)

[Organizar](#)



Álbuns da web do Picasa™

[Página inicial](#)

[Minhas fotos](#)

[Explorar](#)

[Galeria de CBH - Velhas](#)

CBH - Velhas > **90 plenaria 2 - 24 de junho**

[Apresentação de slides](#)

[Compartilhar](#)

[Fazer download](#)





Associação Executiva de Apoio à Gestão
de Bacias Hidrográficas Peixe Vivo



Comitê da Bacia Hidrográfica do Rio das Velhas



SlideShare interface showing a presentation slide. The slide title is "COMITÊ DA BACIA HIDROGRÁFICA DO RIO DAS VELHAS". The content includes the text of a resolution (MOÇÃO CBH RIO DAS VELHAS N° xx, de 26 de junho de 2016) regarding the use of the Water Resources Plan (PDRH) and the role of the committee. The slide is viewed in a presentation mode with navigation controls at the bottom.

SlideShare interface showing a presentation slide. The slide features a large image of a river with the CBH Rio das Velhas logo overlaid. The text on the slide reads "Subcomitê da Bacia Hidrográfica do Ribeirão Onça" and "SCBH Ribeirão Onça". The slide is viewed in a presentation mode with navigation controls at the bottom.



Associação Executiva de Apoio à Gestão de Bacias Hidrográficas Peixe Vivo



Comitê da Bacia Hidrográfica do Rio das Velhas



in SlideShare Pesquisar

Início Tecnologia Educação Mais tópicos Meus painéis de recortes

Seja a primeira pessoa a recortar este slide

Subcomitê da Bacia Hidrográfica do Ribeirão Arrudas
SCBH Ribeirão Arrudas

Belo Horizonte, 24 de junho de 2016. 1

1 de 27

Editar Configurações de privacidade Análise Grátis Captar leads

Subcomite ribeirão arrudas 7 visualizações

in SlideShare Pesquisar

Início Tecnologia Educação Mais tópicos Meus painéis de recortes

Seja a primeira pessoa a recortar este slide

Sisema
Sistema Estadual de Meio Ambiente e Recursos Hídricos

CAR
Cadastro Ambiental Rural de Minas Gerais

- Situação atual do CAR em especial na bacia do Rio das Velhas;
- CAR como Instrumento de Gestão de Ambiental – Perspectivas

1 de 28

Editar Configurações de privacidade Análise Grátis Captar leads

Car cbh velhas 3 visualizações



Associação Executiva de Apoio à Gestão de Bacias Hidrográficas Peixe Vivo



Comitê da Bacia Hidrográfica do Rio das Velhas



SlideShare interface showing a presentation slide titled "90ª REUNIÃO ORDINÁRIA CBH RIO DAS VELHAS" and "INFORME DOS PROJETOS". The slide includes the AGB Peixe Vivo logo and the date "Belo Horizonte/MG, 24 de junho de 2016". The slide is viewed on a screen with navigation controls (1 de 12) and buttons for "Editar", "Configurações de privacidade", "Análise Grátis", and "Captar leads". The title of the presentation is "AGB Peixe Vivo contratos demanda espontanea" with 102 visualizações.

SlideShare interface showing a presentation slide titled "Comunicação CBH Rio das Velhas 2015". The slide includes the CBH Rio das Velhas logo and details about the "ATO CONVOCATÓRIO 001/2014". The slide is viewed on a screen with navigation controls (1 de 38) and buttons for "Editar", "Configurações de privacidade", "Análise Grátis", and "Captar leads". The title of the presentation is "Projeto de Comunicação" with 38 visualizações.



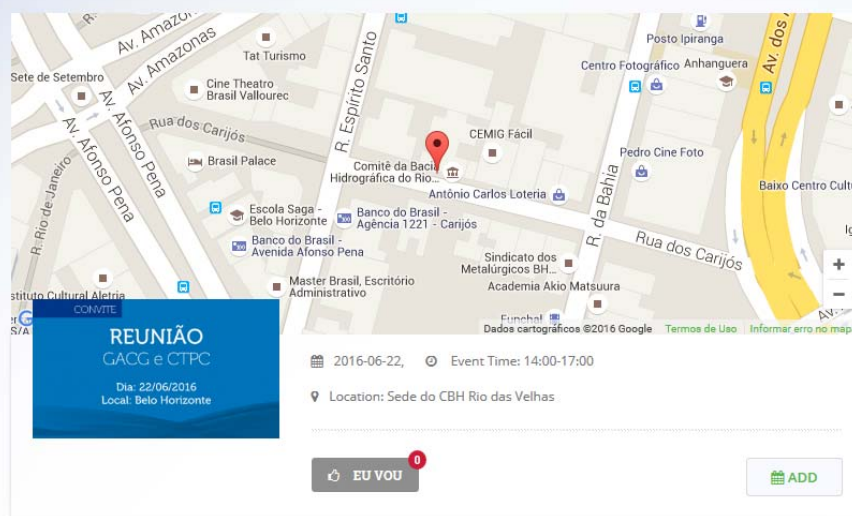
Associação Executiva de Apoio à Gestão
de Bacias Hidrográficas Peixe Vivo



Comitê da Bacia Hidrográfica do Rio das Velhas



O GRUPO DE ACOMPANHAMENTO DO CONTRATO DE GESTÃO E A CÂMARA TÉCNICA DE PLANEJAMENTO, PROJETOS E CONTROLE IRÃO REALIZAR REUNIÃO CONJUNTA NA SEDE DO CBH RIO DAS VELHAS



Relatório gerencial das demonstrações financeiras do Contrato de Gestão N° 002/IGAM/2012 e processo de contratação de projetos estão entre os assuntos que serão discutidos na reunião.

A reunião conjunta acontece no dia 22 de junho de 2016, às 14h00, na sede do Comitê, localizada na Rua dos Carijós, n° 150, 10° andar, Centro, Belo Horizonte/MG.

Conheça a pauta:

1. Abertura e verificação de Quórum
2. Informes
3. Relatório gerencial das demonstrações financeiras do Contrato de Gestão N° 002/IGAM/2012. Apresentação: AGB Peixe Vivo
4. Processo de contratação de Projetos. Apresentação: AGB Peixe Vivo
5. Assuntos Gerais
6. Encerramento

Favor confirmar presença por e-mail: amanda.amorim@agbpeixevivo.org.br ou pelo telefone (31) 3207.8526 – AGB Peixe Vivo

O GACG E CTPC REALIZARAM REUNIÃO CONJUNTA NA SEDE DO CBH RIO DAS VELHAS



2016-06-28 | Admin | [Clique aqui para ver mais notícias](#) | [Notícias Internas](#) | 0

Com o intuito de discutir, acompanhar e deliberar sobre os projetos hidroambientais de demanda espontânea e sobre as demonstrações financeiras do Contrato de Gestão N° 002/IGAM/2012. O Grupo de Acompanhamento do Contrato de Gestão (GACG) e a Câmara Técnica de Planejamento, Projetos e Controle (CTPC), se reuniram em conjunto com a AGB Peixe Vivo no dia 22 de junho.

Patrícia Coelho, assessora técnica da AGB Peixe Vivo informou que os 17 projetos hidroambientais do Chamamento Público de demanda espontânea, foram assinados.

Os projetos agora estão em fase de elaboração dos termos de referência. Essa fase demanda uma maior participação dos submissões a fim de fazer com que o documento atenda zeticamente à demanda. O termo de referência vai explicitar o que será feito no projeto, a necessidade, o local, a abrangência, o modo, o prazo, entre outras especificações. Ou seja, é um detalhamento da proposta idealizada pelo submissor.

Outro ponto da reunião foi sobre o Contrato de Gestão N° 002/IGAM/2012, em que representantes da assessoria jurídica da AGB Peixe Vivo apresentaram as demonstrações financeiras do Contrato. E sobre o contrato os presentes sugeriram formas para agilizar os processos licitatórios e sugeriram novas ações para o Plano de Aplicação da Bacia do Rio das Velhas.

Os integrantes da CTPC e da GACG avaliaram a reunião conjunta positivamente e afirmaram que as próximas reuniões também serão realizadas em parceria.

Veja as fotos da reunião:



Mais informações e fotos em alta resolução:
Assessoria de Comunicação CBH Rio das Velhas
comunicacao@cbhvelhas.org.br



Associação Executiva de Apoio à Gestão
de Bacias Hidrográficas Peixe Vivo



Comitê da Bacia Hidrográfica do Rio das Velhas



CBH Rio das Velhas

Publicado por Ohana Padilha [?] · 19 h · *

[AGENDA]

O Grupo de Acompanhamento do Contrato de Gestão e a Câmara Técnica de Planejamento, Projetos e Controle irão realizar reunião conjunta na sede do CBH Rio das Velhas

Relatório gerencial das demonstrações financeiras do Contrato de Gestão Nº 002/IGAM/2012 e processo de contratação de projetos estão entre os assuntos que serão discutidos na reunião.

Leia pauta completa e confirme presença no site do CBH Rio das Velhas:
<http://goo.gl/ebZB0I> ✓



CBH Rio das Velhas | O Grupo de Acompanhamento do Contrato de Gestão e a Câmara Técnica de... ✓

2016-06-22, Event Time: 14:00-17:00 Location: Sede do CBH Rio das Velhas Eu vou0 Eu vou0 add Relatório gerencial das demonstrações financeiras do...

CBHVELHAS.ORG.BR

228 pessoas alcançadas

Impulsionar publicação

👍 Curtir 💬 Comentar ➦ Compartilhar

👤 Marcelo Silveira, Leandro Vaz Pereira e outras 4 pessoas

2 compartilhamentos



CBH Rio das Velhas

29 de junho de 2016 às 13:00 · *

Com o intuito de discutir, acompanhar e deliberar sobre os projetos hidroambientais de demanda espontânea e sobre as demonstrações financeiras do Contrato de Gestão Nº 002/IGAM/2012. O Grupo de Acompanhamento do Contrato de Gestão (GACG) e a Câmara Técnica de Planejamento, Projetos e Controle (CTPC), se reuniram em conjunto com a AGB Peixe Vivo no dia 22 de junho.

Leia a matéria completa e confirme presença no site do CBH Rio das Velhas: <http://goo.gl/FJ7kNG> ✓



👍 Curtir 💬 Comentar ➦ Compartilhar



Associação Executiva de Apoio à Gestão
de Bacias Hidrográficas Peixe Vivo



Comitê da Bacia Hidrográfica do Rio das Velhas



[Página inicial](#)

[Minhas fotos](#)

[Explorar](#)

[Fazer upload](#)

[Minhas fotos](#) > **Reuniao conjunta GACG e CTPC - 22 de junho de 2016 - Belo Horizonte**

[Apresentação de slides](#)

[Compartilhar](#)

[Adicionar fotos](#)

[Ações](#) ▾

[Organizar](#)





Associação Executiva de Apoio à Gestão
de Bacias Hidrográficas Peixe Vivo



Comitê da Bacia Hidrográfica do Rio das Velhas



SUBCOMITÊ NASCENTES SE REÚNE EM OURO PRETO (MG)

CONVITE
REUNIÃO
SCBH NASCENTES
Dia: 01/07/2016
Local: Ouro Preto

2016-07-01, Event Time: 09:00-12:00
Location: Sede da Associação Comunitária de Engenho D'Água

EU VOU ADD

Apresentação e discussão do projeto uso sustentável dos recursos hídricos para Comunidade de Engenho D'Água e Projeto Hidroambiental estão entre os assuntos que serão discutidos na reunião.

O encontro acontece no dia 01 de julho de 2016 (sexta-feira), na Sede da Associação Comunitária de Engenho D'Água (antigo grupo escolar), localizada na Rua Volta Grande, 5/Nº, Distrito de Engenho D'Água – Ouro Preto/ Minas Gerais, com início às 09h.

Conheça a pauta:

09h00 às 09h15 – Recepção dos(as) Conselheiros(as) e Convidados(as)/ Café;

09h15 às 09h30 – Discussão e aprovação da ata: 02/06/2016;

09h30 às 10h00 – Informes:

- Status dos planos municipais de saneamento (informe dos municípios);
- Status Projeto de Saneamento Distrito de Acurui (ato convocatório 04/2016);
- Oficinas do Plano de Manejo Parque Natural Municipal das Andorinhas;
- Visita Técnica Mina de Santa Izabel;

10h00 às 10h45 – Apresentação e discussão do projeto uso sustentável dos recursos hídricos para Comunidade de Engenho D'Água;

10h45 às 11h30 – Projeto Hidroambiental SCBH Nascentes: apresentação, encaminhamentos e participação da empresa COBRAPE, responsável pela elaboração do Termo de Referência;

11h30 às 12h00 – Discussões, encaminhamentos, outros.

Quaisquer informações complementares e a confirmação de sua presença ou representante poderão ser realizadas através do telefone (31) 3222.8350 ou por meio do endereço eletrônico jeam.alcantara@cbhvelhas.org.br.



CBH Rio das Velhas

Escrito por Ohana Padilha [?] · 30 de junho de 2016 às 09:00 · *

[AGENDA]

Subcomitê Nascentes se reúne em Ouro Preto (MG)

Apresentação e discussão do projeto uso sustentável dos recursos hídricos para Comunidade de Engenho D'Água e Projeto Hidroambiental estão entre os assuntos que serão discutidos na reunião.

Leia pauta completa e confirme presença no site do CBH Rio das Velhas:
<http://goo.gl/Srb7sd> ✓


CONVITE
REUNIÃO
SCBH NASCENTES
Dia: 01/07/2016
Local: Ouro Preto

CBH Rio das Velhas | Subcomitê Nascentes se reúne em Ouro Preto (MG) ✓

2016-07-01, Event Time: 09:00-12:00 Location: Sede da Associação Comunitária de Engenho D'Água Eu vou0 Eu vou0 add Apresentação e discussão do projeto...

CBHVELHAS.ORG.BR

Impulsionar publicação





Associação Executiva de Apoio à Gestão
de Bacias Hidrográficas Peixe Vivo



Comitê da Bacia Hidrográfica do Rio das Velhas



SUBCOMITÊ RIO PARAÚNA SE REÚNE EM PRESIDENTE KUBITSCHKEK (MG)

CONVITE

REUNIÃO
SCBH RIO PARAÚNA

Dia: 05/07/2016
Local: Presidente Kubitschke

2016-07-05, Event Time: 10:00-14:30, Location: Anfiteatro Municipal

EU VOU ⁰ ADD

Organização do Seminário e elaboração do projeto hidroambiental estão entre os assuntos que serão discutidos na reunião.

A reunião acontece na próxima terça-feira, dia 05/07, às 10h00min, no Anfiteatro Municipal, Rua Bela Vista, s/n, ponto de referência: ao lado da Delegacia de Polícia Militar.

Conheça a pauta:

Recepção dos (as) Conselheiros (as) e Convidados (as);

Organização do Seminário: "Elaboração e Readequação de Estradas Vicinais na bacia do rio Paraúna";
Elaboração do Projeto Hidroambiental: definições acerca da área de estudo e das intervenções adequadas;

Intervalo para refeição

Elaboração do Projeto Hidroambiental: início dos trabalhos da empresa Consominas – conversa inicial;
Discussão e encaminhamentos.

OBS: após o período do almoço, realizaremos uma breve conversa com a empresa Consominas, com o intuito de apresentar nossas demandas.

Quaisquer informações complementares e a confirmação de sua presença poderão ser feitas através do telefone (31) 3222.8350 e por meio dos endereços eletrônicos politacito@cbhvelhas.org.br ou tulio.carvalho@cbhvelhas.org.br.



CBH Rio das Velhas

Escrito por Ohana Padilha [?] · 1 de julho de 2016 às 09:00 · ✨

[AGENDA]

Subcomitê Rio Paraúna se reúne em Presidente Kubitschke (MG)

Organização do Seminário e elaboração do projeto hidroambiental estão entre os assuntos que serão discutidos na reunião.

Leia pauta completa e confirme presença no site do CBH Rio das Velhas:

<http://goo.gl/3xARG5> ✓

CONVITE

REUNIÃO
SCBH RIO PARAÚNA

Dia: 05/07/2016
Local: Presidente Kubitschke

CBH Rio das Velhas | Subcomitê Rio Paraúna se reúne em Presidente Kubitschke (MG) ✓

2016-07-05, Event Time: 10:00-14:30 Location: Anfiteatro Municipal Eu vou0 Eu vou0 add Organização do Seminário e elaboração do projeto hidroambiental...

CBHVELHAS.ORG.BR

Impulsionar publicação

👍 Curtir

💬 Comentar

➦ Compartilhar





Associação Executiva de Apoio à Gestão
de Bacias Hidrográficas Peixe Vivo



cbhvelhas.org.br/noticias/cbh-rio-das-velhas-completa-18-anos/

29 de junho de 1998: criação do comitê

CBH Rio das Velhas

Há 18 anos seguindo o seu curso com muitas realizações, conquistas e planos.

2016-06-29 admin Destaque Slider, Notícias, Notícias Internas 0

Desde 1998, o Comitê vem trabalhando pela revitalização da Bacia Hidrográfica do Rio das Velhas e na construção de uma gestão coletiva e participativa de todos os atores sociais e governamentais. Durante esses anos o Comitê de Bacia Hidrográfica do Rio das Velhas (CBH Rio das Velhas) atua com ações em prol da revitalização de suas águas.

Dentre as principais realizações ao longo desse período estão o enquadramento dos cursos dos corpos de água, o Plano Diretor de Recursos Hídricos, a concretização de projetos hidroambientais e a realização de planos municipais de saneamento básico. Além disso, o CBH Rio das Velhas se destaca na realização de ações de educação e mobilização social na Bacia, a fim de possibilitar a articulação e participação dos diferentes segmentos nas decisões e na defesa dos interesses em prol das águas.

São 18 anos educando, mobilizando e conscientizando todos os envolvidos sobre a importância da revitalização do Rio. Tudo o que conquistamos foi com muita luta. Comemoramos esses 18 anos com a certeza de que vamos recuperar juntos a vida do Rio das Velhas. Parabéns à equipe e aos que se preocupam e trabalham em prol dessa causa, que é de todos nós!

CBH Rio das Velhas: há 18 anos seguindo o seu curso com muitas realizações, conquistas e planos.

PESQUISE

Procurar por:

COMENTÁRIOS

ÚLTIMAS NOTÍCIAS

- CBH Rio das Velhas completa 18 anos**
2016-06-29
- O GACG e CIPC realizaram reunião conjunta ...**
2016-06-28
- 90ª Plenária do CBH Rio das Velhas acontece...**
2016-06-28
- Comam adia decisão sobre licença para con...**
2016-06-24
- Câmara Técnica de Outorga e Cobrança re...**
2016-06-23



Associação Executiva de Apoio à Gestão
de Bacias Hidrográficas Peixe Vivo



29 de junho de 1998: criação do comitê

CBH Rio das Velhas

Há 18 anos seguindo o seu curso com muitas realizações, conquistas e planos.

cbhvelhas.org.br
#aguacomodireitohumano

ÁGUA COMO DIREITO HUMANO

CBH Rio das Velhas

CBH Rio das Velhas
Publicado por Rodrigo Rezende de Angelis (?)
Curtir esta página · 3 h · Editado · ✖

Desde sua criação em 29 de junho de 1998, o Comitê vem trabalhando pela revitalização da Bacia Hidrográfica do Rio das Velhas e na construção de uma gestão coletiva e participativa de todos os atores sociais e governamentais. Durante esses anos o Comitê de Bacia Hidrográfica do Rio das Velhas (CBH Rio das Velhas) atua com ações em prol da revitalização de suas águas. Dentre as principais realizações ao longo desse período estão o enquadramento dos cursos dos corpos de água, o Plano Diretor de Recursos Hídricos, a concretização de projetos hidroambientais e a realização de planos municipais de saneamento básico. Além disso, o CBH Rio das Velhas se destaca na realização de ações de educação e mobilização social na Bacia, a fim de possibilitar a articulação e participação dos diferentes segmentos nas decisões e na defesa dos interesses em prol das águas.

São 18 anos educando, mobilizando e conscientizando todos os envolvidos sobre a importância da revitalização do Rio. Tudo o que conquistamos foi com muita luta. Comemoramos esses 18 anos com a certeza de que vamos recuperar juntos a vida do Rio das Velhas. Parabéns à equipe e aos que se preocupam e trabalham em prol dessa causa, que é de todos nós!

CBH Rio das Velhas: há 18 anos seguindo o seu curso com muitas realizações, conquistas e planos.

📍 Marcar foto 📍 Adicionar local ✎ Editar

👍 Curtir 💬 Comentar ➦ Compartilhar

👤 Paulo Vilela, Júnior Miranda e outras 6 pessoas

20 compartilhamentos

Escreva um comentário...



Associação Executiva de Apoio à Gestão
de Bacias Hidrográficas Peixe Vivo



29 de junho de 1998: criação do comitê

CBH Rio das Velhas

Há 18 anos seguindo o seu curso com muitas realizações, conquistas e planos.

cbhvelhas.org.br
#aguacomodireitohumano

ÁGUA COMO DIREITO HUMANO

CBH Rio das Velhas

cbhriodasvelhas

luizabaggio, netofernandorios, erick_sangiorgi, vilela75, fernanda_loyola_penaserra, marciorres2519 e ohana_padilha curtiram isso

cbhriodasvelhas CBH Rio das Velhas: há 18 anos seguindo o seu curso com muitas realizações, conquistas e planos.

Desde 1998, o Comitê vem trabalhando pela revitalização da Bacia Hidrográfica do Rio das Velhas e na construção de uma gestão coletiva e participativa de todos os atores sociais e governamentais. Durante esses anos o Comitê de Bacia Hidrográfica do Rio das Velhas (CBH Rio das Velhas) atua com ações em prol da revitalização de suas águas. Dentre as principais realizações ao longo desse período estão o enquadramento dos cursos dos corpos de água, o Plano Diretor de Recursos Hídricos, a concretização de projetos

Adicione um comentário...



Associação Executiva de Apoio à Gestão
de Bacias Hidrográficas Peixe Vivo



Comitê da Bacia Hidrográfica do Rio das Velhas



SUBCOMITÊ CARSTE SE REÚNE EM MATOZINHOS (MG)

2016-07-04, Event Time: 09:30-12:00, Location: Sede da ADAO -

EU VOU 0 ADD

3ª visita de campo do projeto Rede Asas do Carste, status do Workshop e Seminário sobre abalos sísmicos e elaboração da oficina da cartilha do Plano Diretor estão entre os assuntos que serão discutidos na reunião.

O encontro acontece no dia 04 de julho de 2016 (segunda-feira), na Sede da ADAO, na Rua Domingos Gomes Ferreira, Nº 130, distrito de Mocambeiro, município de Matozinhos, com início às 09h30min.

Conheça a pauta:

09:30h às 09:45h – Recepção de Conselheiros e Convidados

09:45h às 10:00h – Abertura da reunião.

. Coordenador do SCBH Carste – Daniel Duarte

. Aprovação da ata da 22ª reunião SCBH Carste realizada no dia 19/05/2016.

10:00h às 10:15h – Informes:

. 3ª visita de campo do projeto Rede Asas do Carste;

. Status do Workshop e Seminário sobre abalos sísmicos. SBCH Carste, SCBH Ribeirão da Mata, SCBH Jequitibá;

. Elaboração da Oficina da Cartilha do Plano Diretor;

. 90ª reunião ordinária do CBH rio das Velhas;

. VI Encontro de Subcomitês da Bacia Hidrográfica do Rio das Velhas.

10:15h às 11:30h – Apresentação da empresa vencedora – COBRAPE – Cia Brasileira de Projetos Ltda CNPJ: 58.645.219/0001-28 para execução do Projeto Hidroambiental da demanda espontânea do CBH rio das Velhas.

11:30h às 11:40h – Encaminhamentos e encerramento.

Quaisquer informações complementares e a confirmação de sua presença ou representante poderão ser feitas através do telefone (31) 3222-8350, com Derza Nogueira ou por meio dos endereços eletrônicos, derza.nogueira@cbhvelhas.org.br, gisele.fernandes@cbhvelhas.org.br e cbhvelhas@cbhvelhas.org.br.

CBH Rio das Velhas

Publicado por Ohana Padilha [?] · 2 de julho às 14:00 · ✨

[AGENDA]

Subcomitê Carste se reúne em Matozinhos (MG)

3ª visita de campo do projeto Rede Asas do Carste, status do Workshop e Seminário sobre abalos sísmicos e elaboração da oficina da cartilha do Plano Diretor estão entre os assuntos que serão discutidos na reunião.

Leia pauta completa e confirme presença no site do CBH Rio das Velhas:
<http://goo.gl/jz3Cx7> ✓

CONVITE

REUNIÃO SCBH CARSTE

Dia: 04/07/2016
Local: Matozinhos

CBH Rio das Velhas | Subcomitê Carste se reúne em Matozinhos (MG) ✓

2016-07-04, Event Time: 09:30-12:00 Location: Sede da ADAO – Eu vou0 Eu vou0 add 3ª visita de campo do projeto Rede Asas do Carste, status do Workshop e...

CBHVELHAS.ORG.BR

138 pessoas alcançadas

Impulsionar publicação

Curtir Comentar Compartilhar

Leandro Vaz Pereira, Marcelo Silveira e outras 2 pessoas

1 compartilhamento



Associação Executiva de Apoio à Gestão
de Bacias Hidrográficas Peixe Vivo



Comitê da Bacia Hidrográfica do Rio das Velhas



SUBCOMITÊ GUAICUÍ SE REÚNE EM VÁRZEA DA PALMA (MG)

CONVITE

REUNIÃO
SCBH GUAICUÍ

Dia: 06/07/2016
Local: Várzea da Palma

2016-07-06, Event Time: 09:00-12:00

Location: Secretária Municipal de Educação de Várzea da Palma

EU VOU

ADD

Apresentação e conversa com a empresa MYR Projetos Sustentáveis é um dos assuntos que serão discutidos na reunião.

O encontro acontece no dia 06 de julho de 2016 (quarta-feira), na Secretaria Municipal de Educação de Várzea da Palma, localizada à Rua Tiradentes, nº 190, Centro, Município de Várzea da Palma, com início às 09h00.

Conheça a pauta:

1. Recepção de Conselheiros/Convidados;
2. Informes;
3. Pauta única: Apresentação e conversa com a empresa MYR Projetos Sustentáveis – contratada para elaboração do Termo de Referência para Projeto Hidroambiental do Subcomitê Guaicuí;

Quaisquer informações complementares e a confirmação de sua presença ou representante poderão ser realizadas através do telefone (31) 3222-8350 ou por meio dos endereços eletrônicos elio.domingos@cbhvelhas.org.br e carolina.castro@cbhvelhas.org.br.



CBH Rio das Velhas

Escrito por Ohana Padilha [?] · 5 de julho de 2016 às 18:00 · ✖

[AGENDA]

Subcomitê Guaicuí se reúne em Várzea da Palma (MG)

Apresentação e conversa com a empresa MYR Projetos Sustentáveis é um dos assuntos que serão discutidos na reunião.

Leia pauta completa e confirme presença no site do CBH Rio das Velhas:

<http://goo.gl/UTF8Ra> ✓

CONVITE

REUNIÃO
SCBH GUAICUÍ

Dia: 06/07/2016
Local: Várzea da Palma

CBH Rio das Velhas | Subcomitê Guaicuí se reúne em Várzea da Palma (MG) ✓

2016-07-06, Event Time: 09:00-12:00 Location: Secretária Municipal de Educação de Várzea da Palma Eu vou0 Eu vou0 add Apresentação e conversa com a...

CBHVELHAS.ORG.BR

Impulsionar publicação

Curir

Comentar

Compartilhar





Associação Executiva de Apoio à Gestão
de Bacias Hidrográficas Peixe Vivo



Comitê da Bacia Hidrográfica do Rio das Velhas



SUBCOMITÊ SANTO ANTÔNIO/MAQUINÉ SE REÚNE EM CURVELO (MG)

COMITÊ

REUNIÃO
SCBH SANTO ANTÔNIO/MAQUINÉ

Dia: 06/07/2016
Local: Curvelo

2016-07-06, Event Time: 08:30-12:30

Location: na ARPA - Associação Regional de Proteção Ambiental da Comarca de Curvelo

EU VOU 0

ADD

Elaboração do projeto hidroambiental e visita de campo a sub-bacia Santa Maria estão entre os assuntos que serão discutidos na reunião.

O encontro acontece no dia 06/07, quarta - feira, às 08h30, na ARPA - Associação Regional de Proteção Ambiental da Comarca de Curvelo - Rua Dona Guiomar Silva Diniz, 200 - Centro - Curvelo-MG - Telefone: (38) 3722.6995

Conheça a pauta:

Recepção de conselheiros (as) e convidados (as)

1 - Elaboração do Projeto Hidroambiental: início dos trabalhos da empresa Consominas - conversa inicial;

2 - 1ª Visita de Campo à sub-bacia Santa Maria: subcomitê (aos interessados) e a Consominas;

3 - Discussão e encaminhamentos.

OBS: após a conversa inicial com a empresa Consominas, realizaremos uma breve visita de campo na área de estudo, com o intuito de apresentar nossas demandas.

Quaisquer informações complementares e a confirmação de sua presença ou representante poderão ser feitas através do telefone (31) 3222.8350 e por meio dos endereços eletrônicos politacito@cbhvelhas.org.br ou tullo.carvalho@cbhvelhas.org.br.



CBH Rio das Velhas

Escrito por Ohana Padilha [?] · 4 de julho de 2016 às 15:00 · ✨

[AGENDA]

Subcomitê Santo Antônio/Maquiné se reúne em Curvelo (MG)

Elaboração do projeto hidroambiental e visita de campo a sub-bacia Santa Maria estão entre os assuntos que serão discutidos na reunião.

Leia pauta completa e confirme presença no site do CBH Rio das Velhas:
<http://goo.gl/jek25x> ✓

CONVITE

REUNIÃO
SCBH SANTO ANTÔNIO/MAQUINÉ

Dia: 06/07/2016
Local: Curvelo

CBH Rio das Velhas | Subcomitê Santo Antônio/Maquiné se reúne em Curvelo (MG) ✓

2016-07-06, Event Time: 08:30-12:30 Location: na ARPA - Associação Regional de Proteção Ambiental da Comarca de Curvelo Eu vou0 Eu vou0 add...

CBHVELHAS.ORG.BR

Impulsionar publicação

Curtir

Comentar

Compartilhar





Associação Executiva de Apoio à Gestão
de Bacias Hidrográficas Peixe Vivo



Comitê da Bacia Hidrográfica do Rio das Velhas



SUBCOMITÊ RIO TAQUARAÇU SE REÚNE EM NOVA UNIÃO (MG)

CONVITE

REUNIÃO
SCBH RIO TAQUARAÇU

Dia: 08/07/2016
Local: Nova União

2016-07-08, Event Time: 14:00-16:30
Location: Escola Estadual José Nunes Melo Júnior

EU VOU 0 ADD

Apresentação do Programa "Cultivando Água Boa" é um dos assuntos que será discutido na reunião.

O encontro acontece no dia 08 de julho 2016 (sexta-feira), no auditório da Escola Estadual José Nunes Melo Júnior, Rua Carolino Machado, Nº 260, Centro, município de Nova União - MG, com início às 14:00h.

Conheça a pauta:

14:00h às 14:15h - Recepção de Conselheiros e Convidados;

Aprovação da ata da 57ª reunião ordinária realizada no dia 17/06/2016.

14:15h às 14:30h - Informes: Palavra aberta

14:30h às 16:00h - Apresentação do Programa "Cultivando Água Boa"- Rogério Sepúlveda - COPASA

16:00h às 16:30h - Encaminhamentos e Encerramento.

Quaisquer informações complementares e a confirmação de sua presença ou representante poderão ser feitas através dos telefones (31) 3222-8350, ou por meio dos endereços eletrônicos: derza.nogueira@cbhvelhas.org.br ou gisele.fernandes@cbhvelhas.org.br.



CBH Rio das Velhas

Escrito por Ohana Padilha [?] · 7 de julho de 2016 às 09:00 · ✨

[AGENDA]

Subcomitê Rio Taquaraçu se reúne em Nova União (MG)

Apresentação do Programa "Cultivando Água Boa" é um dos assuntos que será discutido na reunião.

Leia pauta completa e confirme presença no site do CBH Rio das Velhas:

<http://goo.gl/3gWjL7> ✓

CONVITE

REUNIÃO
SCBH RIO TAQUARAÇU

Dia: 08/07/2016
Local: Nova União

CBH Rio das Velhas | Subcomitê Rio Taquaraçu se reúne em Nova União (MG) ✓

2016-07-08, Event Time: 14:00-16:30 Location: Escola Estadual José Nunes Melo Júnior Eu vou0 Eu vou0 add Apresentação do Programa "Cultivando Água Boa"...

CBHVELHAS.ORG.BR

Impulsionar publicação

Curtir

Comentar

Compartilhar





Associação Executiva de Apoio à Gestão de Bacias Hidrográficas Peixe Vivo



OFICINA PARA ELABORAÇÃO DE DIRETRIZES DE USO E OCUPAÇÃO NA FAZENDA DA BALEIA IRÁ ACONTECER NA SEDE DO CBH RIO DAS VELHAS



O Instituto Estadual de Florestas (IEF), por meio do Parque Estadual Florestal de Balneio, em conjunto com o Subcomitê da Bacia Hidrográfica do Ribeirão Arrudas realizará oficina de planejamento com o objetivo de discutir as diretrizes de ocupação e uso do solo da Fazenda da Baleia, para orientar e promover o desenvolvimento ambiental municipal do projeto de parcelamento do solo, apresentado pela Fundação Benjamin Ozanam.

O encontro acontecerá no dia 04 de julho de 2016, segunda-feira, às 13h às 18h, na Sede do CBH Rio das Velhas - Rua dos Carijós, nº 130 - 10º andar - Centro - Belo Horizonte.

Em razão da produção do patrimônio cultural, histórico, artístico e paisagístico e natural da região do Balneio, no município de Belo Horizonte, consideradas para o planejamento e elaboração de diretrizes de ocupação do solo na região do Balneio de Balneio.

Trata-se de identificar e entender a situação da Fazenda da Baleia, quanto aos seus ambientes, seus conflitos e suas potencialidades. Entender a situação da região do Balneio para propor diretrizes sobre uma mesma realidade. Nesse sentido, a oficina tem o objetivo de orientar a comunidade para ser possível realizar os caminhos para uma cidade melhor.

É fundamental formular e pactuar diretrizes de uma região de interesse social e utilidade pública para possibilitar o desenvolvimento social e econômico com bases sustentáveis, com vistas a garantir a proteção e conservação do patrimônio da região do Balneio, discutindo e definindo, com os diversos segmentos da sociedade, o momento para avaliar, corrigir rumos e definir as linhas estratégicas para a região do Balneio.

Tragam suas propostas!

Condição e programação:

- 13h às 13h00 - Check-in/inscrição;
- 13h00 às 14h - Abertura da Oficina - SCBH Ribeirão Arrudas;
- 14h às 15h - Apresentação sobre a situação da Fazenda da Baleia - IEF;
- 15h00 às 16h - Construção de diretrizes;
- 17h00 às 18h - Encerramento e encaminhamentos.

Veja o convite:

CONVITE
Oficina para Elaboração de Diretrizes de Uso e Ocupação na Fazenda da Baleia
04 de Julho de 2016, segunda-feira, de 13h às 18h

Objetivo
Discutir e propor diretrizes de ocupação e uso do solo da Fazenda da Baleia, para orientar e promover o desenvolvimento ambiental municipal do projeto de parcelamento do solo, apresentado pela Fundação Benjamin Ozanam.

Programação
13h às 13h00 - Check-in/inscrição;
13h00 às 14h - Abertura da Oficina - SCBH Ribeirão Arrudas;
14h às 15h - Apresentação sobre a situação da Fazenda da Baleia - IEF;
15h00 às 16h00 - Construção de diretrizes;
17h00 às 18h - Encerramento e encaminhamentos.

Local
Sede do CBH Rio das Velhas
Rua dos Carijós, nº 130 - 10º andar - Centro - Belo Horizonte.

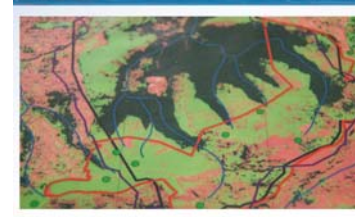
Inscrições e Informações:
131222-8700
baleia.rececao@cbhvelhas.org.br

Tragam suas propostas!

Associação Executiva de Apoio à Gestão de Bacias Hidrográficas
cbhvelhas.org.br

inscrições e informações
131222-8700
baleia.rececao@cbhvelhas.org.br

OFICINA PARA ELABORAÇÃO DE DIRETRIZES DE USO E OCUPAÇÃO DA FAZENDA DA BALEIA ACONTECEU NA SEDE DO COMITÊ



Na segunda-feira (04), aconteceu na sede do Comitê da Bacia Hidrográfica do Rio das Velhas (CBH Rio das Velhas), a "Oficina para Elaboração de Diretrizes de Uso e Ocupação da Fazenda da Baleia".

A oficina teve o objetivo de discutir e elaborar diretrizes de ocupação e uso do solo da Fazenda. As diretrizes tem a proposta de orientar a produção de florestas, ambiental municipal do parcelamento do solo, a qual foi orientada pela Fundação Benjamin Ozanam.

No encontro, estiveram presentes o Instituto Estadual de Florestas (IEF), representado por Carlos Oliveira, que é gerente do Parque, coordenador do Subcomitê Ribeirão Arrudas e a coordenadora da oficina, também estiveram presentes representantes do Subcomitê, moradores da região do Parque, associações comunitárias, FUNDAM, Agência Meteorológica de Belo Horizonte, Projeto Morfologia e Hidrologia do Belo Horizonte.

Intervindo e discutindo, a representante do IEF, disse que pretende com a oficina dar a oportunidade da comunidade que mora no entorno do Parque de participar da elaboração das diretrizes, a fim de realizar uma ação mais participativa e democrática.

Durante o encontro, os presentes discutiram e sugeriram formas possíveis de ocupação que gerem menos danos ao meio ambiente. E, final, contribuíram com algumas diretrizes que serão encaminhadas aos órgãos competentes.

Veja as fotos da oficina:



Veja a apresentação:

Proteção e Conservação da Fazenda da Baleia por meio de diretrizes de uso e ocupação do solo

Parque Estadual da Baleia

Com área de 102 hectares, o Parque foi a primeira unidade de conservação ambiental de Belo Horizonte, criada em 1932 na Região Leste. O Parque Estadual da Baleia apresenta grande diversidade de ambientes naturais, determinados principalmente por sua localização estratégica, bem como por suas características biológicas e ecológicas. Está presente na área sempre de altitude, controla a uma paisagem mais de gênero. E área abriga um nascente que são utilizados para população do Aglomerado do Balneio, em Belo Horizonte.

Uma unidade de conservação faz diferença com o Parque das Mangabeiras, o Parque da Serra do Curral e os outros do patrimônio e do Balneio, juntos, formam um corredor ecológico de grande valor ambiental. Além disso, o Córrego da Baleia, um dos afluentes do Ribeirão Arrudas e do Rio das Velhas, faz parte do parque.

Mais informações e fotos em site atualização
Associação de Conservação do CBH Rio das Velhas
cbhvelhas.org.br



Associação Executiva de Apoio à Gestão de Bacias Hidrográficas Peixe Vivo



Comitê da Bacia Hidrográfica do Rio das Velhas






CONVITE

Oficina para Elaboração de Diretrizes de Uso e Ocupação na Fazenda da Baleia

04 de Julho de 2016, segunda-feira, de 13h às 18h

Objetivo
Discutir e propor diretrizes de ocupação e uso do solo da Fazenda da Baleia, para orientar o processo de licenciamento ambiental municipal do projeto de parcelamento do solo, apresentado pela Fundação Benjamin Guimarães.

Programação
13h às 13h30- Credenciamento;
13h30 às 14h- Metodologia da Oficina – SCBH Ribeirão Arrudas;
14h às 15h – Contextualização sobre a situação da Fazenda da Baleia- IEF;
15h30 às 17h30: Construção de diretrizes;
17h30 às 18h: Encerramento e encaminhamentos.

Local
Sede do CBH Rio das Velhas
Rua dos Carijós, nº 150 – 10º andar.
Centro – Belo Horizonte.

Inscrições e Informações:
(31)3222-8350
izabella.resende@cbhvelhas.org.br

Tragam suas propostas!



ACESSE NOSSO PORTAL E REDES SOCIAIS
cbhvelhas.org.br
f /cbhriodasvelhas

CBH Rio das Velhas
Publicado por Ohana Padilha [?]
Curtir esta página · 30 de junho · ✖

[AGENDA]

Oficina para Elaboração de Diretrizes de Uso e Ocupação na Fazenda da Baleia irá acontecer na sede do CBH Rio das Velhas

O Instituto Estadual de Florestas (IEF), por meio do Parque Estadual Florestal da Baleia, em conjunto com o Subcomitê da Bacia Hidrográfica do Ribeirão Arrudas realizará oficina de planejamento com o objetivo de discutir as diretrizes de ocupação e uso do solo da Fazenda da Baleia, para orientar o processo de licenciamento ambiental municipal do projeto de parcelamento do solo, apresentado pela Fundação Benjamin Guimarães.

📍 Marcar foto 📍 Adicionar local ✎ Editar

👍 Curtir 🗨 Comentar ➦ Compartilhar 📷

👍 5 Ordem cronológica ▾

2 compartilhamentos 1 comentário

Izabella Resende Projeto Manuelzão Manuelzão Comunidade, ajudem a gente a divulgar! 😊
Curtir · Responder · Enviar mensagem · 1 de julho às 19:58

Escreva um comentário... 📷 😊

Solicitações de amizade Ver todos

Ruski Da Ciberia
12 amigos em comum
👤 Confirmar amizade



Associação Executiva de Apoio à Gestão
de Bacias Hidrográficas Peixe Vivo



Comitê da Bacia Hidrográfica do Rio das Velhas





Associação Executiva de Apoio à Gestão
de Bacias Hidrográficas Peixe Vivo



Comitê da Bacia Hidrográfica do Rio das Velhas



Álbuns da web do Picasa™

[Página inicial](#)

[Minhas fotos](#)

[Explorar](#)

[Fazer upload](#)

Minhas fotos > **Oficina IEF - 4 de julho - Belo Horizonte**

[Apresentação de slides](#)

[Compartilhar](#)

[Adicionar fotos](#)

[Ações](#)

[Organizar](#)





Associação Executiva de Apoio à Gestão
de Bacias Hidrográficas Peixe Vivo



Comitê da Bacia Hidrográfica do Rio das Velhas



Seja a primeira pessoa a recortar este slide

[Recortar slide](#)

Proteção e Conservação da Fazenda da Baleia por meio de diretrizes de uso e ocupação do solo

Por Carlos Silveira
Analista Ambiental IEF
Gerente do Parque da Baleia
Coordenador de Unidades de Conservação Escritório Regional Centro Sul - IEF

1 de 10

[Editar](#) [Configurações de privacidade](#) [Análise Grátis](#) [Captar leads](#)

proteção e conservação da fazenda da baleia 0 visualizações



Associação Executiva de Apoio à Gestão
de Bacias Hidrográficas Peixe Vivo



Comitê da Bacia Hidrográfica do Rio das Velhas



SUBCOMITÊ RIO BICUDO SE REÚNE EM CORINTO (MG)

CONVITE

REUNIÃO
SCBH RIO BICUDO

Dia: 06/07/2016
Local: Corinto

2016-07-06, Event Time: 13:30-14:30

Location: AMEV – Associação dos Municípios da Microrregião do Médio Rio das Velhas

EU VOU ⁰ **ADD**

Elaboração do projeto hidroambiental é um dos assuntos que serão discutidos na reunião.

O encontro acontece no dia 06 de julho, com início às 13h30, na AMEV – Associação dos Municípios da Microrregião do Médio Rio das Velhas, Rua Benedito Valadares, nº 167, Bairro Centro, Corinto – MG.

Conheça a pauta:

Recepção de conselheiros (as) e convidados (as)

- 1 – Elaboração do Projeto Hidroambiental: definições acerca da área de estudo e das intervenções adequadas;
- 2 – Elaboração do Projeto Hidroambiental: início dos trabalhos da empresa Consominas – conversa inicial;
- 3 – Discussão e encaminhamentos.

OBS: Nessa reunião realizaremos uma breve conversa com a empresa Consominas, com o intuito de apresentar nossas demandas.



CBH Rio das Velhas

Escrito por Ohana Padilha [?] · 4 de julho de 2016 às 18:00 · ✱

[AGENDA]

Subcomitê Rio Bicudo se reúne em Corinto (MG)

Elaboração do projeto hidroambiental é um dos assuntos que serão discutidos na reunião.

Leia pauta completa e confirme presença no site do CBH Rio das Velhas:

<http://goo.gl/TfB5sQ> ✓

CONVITE

REUNIÃO
SCBH RIO BICUDO

Dia: 06/07/2016
Local: Corinto

CBH Rio das Velhas | Subcomitê Rio Bicudo se reúne em Corinto (MG) ✓

2016-07-06, Event Time: 13:30-14:30 Location: AMEV – Associação dos Municípios da Microrregião do Médio Rio das Velhas Eu vou0 Eu vou0 add...

CBHVELHAS.ORG.BR

Impulsionar publicação

Curtir

Comentar

Compartilhar





Associação Executiva de Apoio à Gestão
de Bacias Hidrográficas Peixe Vivo



Comitê da Bacia Hidrográfica do Rio das Velhas



SUBCOMITÊ PODEROSO VERMELHO SE REÚNE EM SANTA LUZIA (MG)

Encontro de Subcomitês 2016 e FestiVelhas, contratação da Empresa MYR Projetos Sustentáveis e retorno da COPASA sobre demanda de monitoramento de qualidade de água estão entre os assuntos que serão discutidos na reunião.

O encontro acontece no dia 07 de julho (quinta – feira) de 2016 às 14h00, no Solar da Baronesa, casarão localizado à Rua Direita nº 408, centro histórico – Santa Luzia/MG.

Conheça a pauta:

- 1- 14h00: Recepção de Conselheiros (as) / Convidados (as);
- 2- 14h30: Aprovação da Ata do dia 16/06/2016;
- 3- 14h40: Informes:
 - . Encontro de Subcomitês 2016 e FestiVelhas – Equipe de Mobilização CBH Velhas;
 - . Contratação da Empresa MYR Projetos Sustentáveis para execução de TDR do Projeto Hidroambiental do Subcomitê Poderoso Vermelho – Júlio Bernardes/ Coordenador Geral;
- 4- 15h00: Retorno da COPASA sobre demanda de monitoramento de qualidade de água na sub-bacia do Córrego Siqueira (Ravena);
- 5- 16h00: Apresentação sobre intervenção de saneamento comunidade de Maquiné (Sabará) e propostas de atuação do subcomitê na região – Conselheira Márcia Romero/ ASCOSUL;
- 6- 17h00: Encerramento e Encaminhamentos Finais.

Quaisquer informações complementares e a confirmação de sua presença ou representante poderão ser realizadas através do telefone (31) 3222-8350 ou por meio do endereço eletrônico elio.domingos@cभवelhas.org.br.



CBH Rio das Velhas

Escrito por Ohana Padilha [?] · 6 de julho de 2016 às 09:00 · ✨

[AGENDA]

Subcomitê Poderoso Vermelho se reúne em Santa Luzia (MG)

Encontro de Subcomitês 2016 e FestiVelhas, contratação da Empresa MYR Projetos Sustentáveis e retorno da COPASA sobre demanda de monitoramento de qualidade de água estão entre os assuntos que serão discutidos na reunião.

Leia pauta completa e confirme presença no site do CBH Rio das Velhas:
<http://goo.gl/geDGBU> ✓

CBH Rio das Velhas | Subcomitê Poderoso Vermelho se reúne em Santa Luzia (MG) ✓

2016-07-07, Event Time: 14:00-17:00 Location: Solar da Baronesa Eu vou0 Eu vou0 add Encontro de Subcomitês 2016 e FestiVelhas, contratação da Empresa...

CBHVELHAS.ORG.BR

Impulsionar publicação





Associação Executiva de Apoio à Gestão
de Bacias Hidrográficas Peixe Vivo



Comitê da Bacia Hidrográfica do Rio das Velhas



SUBCOMITÊ RIO ITABIRITO SE REÚNE EM ITABIRITO (MG)

REUNIÃO
SCBH RIO ITABIRITO

Dia: 06/07/2016
Local: Itabirito

2016-07-06, Event Time: 09:00-12:00

Location: Centro de Educação Ambiental do Parque Ecológico de Itabirito

EU VOU ⁰

ADD

Inauguração ETE Marzagão, visita técnica e proposta de Expedição na Bacia do Rio Itabirito estão entre os assuntos que serão discutidos na reunião.

O encontro acontece no dia 06 de Julho de 2016 (quarta-feira), no Parque Ecológico de Itabirito, localizado na Avenida Queiroz Júnior nº 1.500 – Bairro Santo Antônio, Itabirito/ Minas Gerais, com início às 9h.

Conheça a pauta:

09h00 às 09h15 – Recepção dos(as) Conselheiros(as) e Convidados(as) / Café;

09h15 às 09h30 – Discussão e aprovação das atas: reuniões dias 12/05, 31/05 e 09/06;

09h30 às 10h00 – Informes:

- . Status Projeto Saneamento SCBH Rio Itabirito (ato convocatório 04/16)
- . Inauguração ETE Marzagão
- . Visita Técnica SCBH Rio Itabirito dia 23 de junho
- . Controle turbidez Rio Itabirito

10h00 às 10h45 – Proposta de Expedição na Bacia do Rio Itabirito (Apresentação: Erick Wagner – Projeto Manuelzão);

10h45 às 11h30 – Projeto Hidroambiental SCBH Rio Itabirito: apresentação, encaminhamentos e participação da empresa COBRAPE, responsável pela elaboração do Termo de Referência;

11h30 às 12h00 – Discussões, encaminhamentos, outros.

Quaisquer informações complementares e a confirmação de sua presença ou representante poderão ser realizadas através do telefone (31) 3222.8350 ou por meio do endereço eletrônico jeam.alcantara@cbhvelhas.org.br.



CBH Rio das Velhas

Publicado por Ohana Padilha [?] · 17 h · ✨

[AGENDA]

Subcomitê Rio Itabirito se reúne em Itabirito (MG)

Inauguração ETE Marzagão, visita técnica e proposta de Expedição na Bacia do Rio Itabirito estão entre os assuntos que serão discutidos na reunião.

Leia pauta completa e confirme presença no site do CBH Rio das Velhas:

<http://goo.gl/iNVrY8> ✓

CONVITE

REUNIÃO
SCBH RIO ITABIRITO

Dia: 06/07/2016
Local: Itabirito

CBH Rio das Velhas | Subcomitê Rio Itabirito se reúne em Itabirito (MG) ✓

2016-07-06, Event Time: 09:00-12:00 Location: Centro de Educação Ambiental do Parque Ecológico de Itabirito Eu vou0 Eu vou0 add Inauguração ETE Marzagão,...

CBHVELHAS.ORG.BR

157 pessoas alcançadas

[Impulsionar publicação](#)

Curtir

Comentar

Compartilhar



Antônio Marcos Generoso Cotta, Marcelo Silveira e outras 5 pessoas



Associação Executiva de Apoio à Gestão
de Bacias Hidrográficas Peixe Vivo



Comitê da Bacia Hidrográfica do Rio das Velhas



SUBCOMITÊ ÁGUAS DO GANDARELA SE REÚNE EM RIO ACIMA (MG)

REUNIÃO
SCBH ÁGUAS DO GANDARELA
Dia: 07/07/2016
Local: Rio Acima

2016-07-07, Event Time: 09:00-12:00
Location: Condomínio Cachoeiras do Tangará

EU VOU **0** ADD

Projeto Saneamento Córrego Vianna, grupo de Controle Turbidez Rio Itabirito e apresentação do Empreendimento Imobiliário Ribeiro Machado em Rio Acima estão entre os assuntos que serão discutidos na reunião.

O encontro acontece no dia 07 de julho (quinta-feira), no Condomínio Cachoeiras do Tangará, localizado no KM 12 da estrada para Água Limpa - Rio Acima / Minas Gerais, com início às 09h.

Conheça a pauta:

09h00 às 09h15 – Recepção dos(as) Conselheiros(as) e Convidados(as)/Café;

09h15 às 09h30 – Discussão e aprovação do registro de reunião: 05/05/2016;

09h30 às 10h00 – Informes:

- . Status Projeto Saneamento Córrego Vianna (Ato Convocatório 04/16)
- . Entrega das assinaturas Campanha: Mar de Lama Nunca Mais
- . Aprovação LP Barragem Maravilhas III
- . Grupo de Controle Turbidez Rio Itabirito
- . Oficina Varal de Ideias Plano Diretor da Bacia do Rio das Velhas

10h00 às 10h30 – Apresentação do Empreendimento Imobiliário Ribeiro Machado em Rio Acima

10h30 às 11h30 – Discussões e encaminhamentos relativo ao licenciamento da Vala de Lama Arsenical em Raposos

11h30 às 12h00 – Discussões, encaminhamentos, outros.

Quaisquer informações complementares e a confirmação de sua presença ou representante poderão ser realizadas através do telefone (31) 3222 8350 ou por meio do endereço eletrônico jeam.alcantara@cbhvelhas.org.br.



CBH Rio das Velhas

Escrito por Ohana Padilha [?] - 5 de julho de 2016 às 09:00 - *

[AGENDA]

Subcomitê Águas do Gandarela se reúne em Rio Acima (MG)

Projeto Saneamento Córrego Vianna, grupo de Controle Turbidez Rio Itabirito e apresentação do Empreendimento Imobiliário Ribeiro Machado em Rio Acima estão entre os assuntos que serão discutidos na reunião.

Leia pauta completa e confirme presença no site do CBH Rio das Velhas:
<http://goo.gl/9vO9RC>

CONVITE

REUNIÃO

SCBH ÁGUAS DO GANDARELA

Dia: 07/07/2016
Local: Rio Acima

CBH Rio das Velhas | Subcomitê Águas do Gandarela se reúne em Rio Acima (MG)

2016-07-07, Event Time: 09:00-12:00 Location: Condomínio Cachoeiras do Tangará Eu vou0 Eu vou0 add Projeto Saneamento Córrego Vianna, grupo de...

CBHVELHAS.ORG.BR

Impulsionar publicação





Associação Executiva de Apoio à Gestão de Bacias Hidrográficas Peixe Vivo



Comitê da Bacia Hidrográfica do Rio das Velhas



OFICINA DE PLANO DE MANEJO DO PARQUE MUNICIPAL DAS ANDORINHAS EM OURO PRETO (MG)



O Comitê da Bacia Hidrográfica do Rio das Velhas (CBH Rio das Velhas) e Subcomitê Nascentes convidam para a oficina de discussão do Plano de Trabalho do Plano de Manejo do Parque Municipal das Andorinhas.

A oficina acontece no dia 29 de junho das 18h às 22h, no Clube Social Morro São Sebastião, na Praça Nossa Senhora da Saúde, 22.

Veja no convite:

Plano de Manejo do Parque Municipal das Andorinhas Ouro Preto/MG

O Comitê da Bacia Hidrográfica do Rio das Velhas e o Subcomitê Nascentes convidam para a Oficina de discussão do Plano de Trabalho do Plano de Manejo do Parque Municipal das Andorinhas.

DATA: 29/06/2016 (quarta)
HORÁRIO: 18 às 22 hs
LOCAL: Clube Social Morro São Sebastião (União Recreativa Sebastianense) na Praça Nossa Senhora da Saúde, nº22

VENHA PARTICIPAR, SUA CONTRIBUIÇÃO É MUITO IMPORTANTE!

Execução: Apoio técnico: Realização: Apoio institucional:

Tel: 31 3245 6141 E-mail: andorinhas@myrprojetos.com.br

OFICINA DO PROJETO DO "PLANO DE MANEJO DO PARQUE MUNICIPAL DAS ANDORINHAS" ACONTECEU EM OURO PRETO (MG)



Com o intuito de aproximar, conscientizar e de ouvir a comunidade que mora no entorno do Parque, o Subcomitê Nascentes vinculados ao Comitê da Bacia Hidrográfica do Rio das Velhas (CBH Rio das Velhas) e a empresa Myr Projetos Sebastianense, responsáveis pela execução do projeto, realizaram uma oficina na última quarta-feira (29).

"Temos um abastecimento de água que sofreu muito, desde 1985 temos associações comunitárias em torno do Parque, então é importante conversar", diz Sérgio.

Para cada cidade há um plano de manejo, mas não é o mesmo para todos, tem que adaptar a cada cidade, não é só copiar e colar.

Verônica diz que mora na região há 40 anos, disse que está participando da oficina para saber o que será feito no Parque das Andorinhas, "espero que traga coisas melhores para a geração futura".

O analista ambiental da empresa, Práxis explica que essa é a 2ª oficina que acontece na cidade e que a finalidade da mesma é de conscientizar a população sobre o projeto, "o objetivo de todas as oficinas é ouvir a comunidade, apresentar o plano e ouvir o que a comunidade tem a dizer para que possa ser melhorado e melhorado para a comunidade das Andorinhas".

Na oficina, também se discutiram temas relacionados à preservação das áreas e a importância de contribuir com o plano de manejo.

Veja as fotos da oficina:



Plano de Manejo Parque Municipal das Andorinhas

O Parque Municipal das Andorinhas, localizado em Ouro Preto, tem uma área de 317 hectares e abriga a nascente principal do Rio das Velhas. O Parque tem um trecho de 4,27 km de sub-bacia nascentes e completa parte do percurso do rio desde a nascente até o lago.

O Plano de Manejo do Parque das Andorinhas, será executado na região do Subcomitê Nascentes, através de mecanismos de integração com base na criação de um Museu das Fontes de Conservação, assim como na Área de Proteção Ambiental (APA) das Andorinhas e a sua integração com outras áreas protegidas dentro do município de Ouro Preto. O plano também prevê a criação de uma política de conservação, planejamento de ações administrativas, fortalecimento e envolvimento da sociedade, com foco na preservação da biodiversidade e sustentabilidade regional.

O plano é um documento técnico fundamentado nos objetivos gerais de uma Unidade de Conservação: Estabelecer e conservar e as áreas que devem proteger o uso da área e o manejo dos recursos naturais, inclusive a implantação das estruturas físicas necessárias à gestão da unidade.

O projeto terá o custo de R\$ 112.026,00 e será executado em 18 meses.

Veja a apresentação do plano de trabalho do projeto:



Mais informações e fotos em nossa publicação: www.cbhrio.com.br



CBH Rio das Velhas

Escrito por Ohana Padilha (?) · 27 de junho de 2016 às 15:00 · *

[AGENDA]

Oficina de Plano de Manejo do Parque Municipal das Andorinhas em Ouro Preto (MG)

O Comitê da Bacia Hidrográfica do Rio das Velhas (CBH Rio das Velhas) e Subcomitê Nascentes convidam para a oficina de discussão do Plano de Trabalho do Plano de Manejo do Parque Municipal das Andorinhas.

Leia pauta completa e confirme presença no site do CBH Rio das Velhas: <http://goo.gl/YUueBC>



CBH Rio das Velhas | Oficina de Plano de Manejo do Parque Municipal das Andorinhas em Ouro Preto... ✓

2016-06-29, Event Time: 18:00-22:00 Location: Parque Municipal Cachoeira das Andorinhas Eu vou0 Eu vou0 add O Comitê da Bacia Hidrográfica do Rio das...

CBHVELHAS.ORG.BR

Impulsionar publicação

👍 Curtir

💬 Comentar

➦ Compartilhar





Associação Executiva de Apoio à Gestão de Bacias Hidrográficas Peixe Vivo



Comitê da Bacia Hidrográfica do Rio das Velhas




“Plano de Manejo do Parque Municipal das Andorinhas”

Atualizado: há ± uma hora

Com o intuito de aproximar, conscientizar e de ouvir a comunidade que mora no entorno do Parque, o Subcomitê Nascentes vinculado ao Comitê de Bacia Hidrográfica do Rio das Velhas (CBH Rio das Velhas) e a empresa Myr Projetos Sustentáveis, responsável pela execução do projeto, realizaram uma oficina na quarta-feira (29).

Leia a matéria completa no site do CBH Rio das Velhas: <http://goo.gl/WwQLH>



Curtir Comentar Compartilhar

William Cesar Ireno

in SlideShare Pesquisar

Início Tecnologia Educação Mais tópicos Meus painéis de recortes

Seja a primeira pessoa a recortar este slide

:: PM DO PARQUE NATURAL MUNICIPAL DAS ANDORINHAS ::
:: OFICINAS DE APRESENTAÇÃO DO PLANO DE TRABALHO – PROJETO DE MANEJO DO PARQUE NATURAL MUNICIPAL DAS ANDORINHAS – OURO PRETO - MG

Execução: myr Apoio técnico: AGB PEIXE VIVO Realização: Subcomitê Nascentes CBH Rio das Velhas Apoio Institucional: PREFEITURA OURO PRETO

1 de 32

Editar Configurações de privacidade Análise Grátis Captar leads

Plano de trabalho - plano de manejo 0 visualizações



Associação Executiva de Apoio à Gestão
de Bacias Hidrográficas Peixe Vivo



Comitê da Bacia Hidrográfica do Rio das Velhas



Álbuns da web do Picasa™

[Página inicial](#) [Minhas fotos](#) [Explorar](#) [Galeria de CBH - Velhas](#)

CBH - Velhas

Oficina Plano de Manejo Andorinhas - 29/06 - Ouro Preto

[Apresentação de slides](#) [Compartilhar](#) [Fazer download](#)



Associação Executiva de Apoio à Gestão
de Bacias Hidrográficas Peixe Vivo



Comitê da Bacia Hidrográfica do Rio das Velhas



SEMANA RIO DAS VELHAS ACONTECERÁ EM CORVELLÓ (MG)

O Comitê da Bacia Hidrográfica do Rio das Velhas (CBH Rio das Velhas) realizará a Semana do Rio das Velhas em Corvello (MG) em 24 de julho de 2016. Este é um momento importante para a gestão da Bacia do Rio das Velhas, com o objetivo de discutir e planejar as ações necessárias para a melhoria da qualidade das águas e o desenvolvimento sustentável da região.

Local: Corvello (MG)

Data: 24 de julho de 2016

Horário: 8h00 às 18h00

Programa: Abertura, Mesa Redonda, Apresentação de Projetos, Almoço, Encerramento.

Participação: Todos os membros do Comitê, representantes dos municípios, ONGs, academia e comunidade em geral.

Objetivos: Discutir e planejar as ações necessárias para a melhoria da qualidade das águas e o desenvolvimento sustentável da região.

Convite: Convidamos todos os membros do Comitê, representantes dos municípios, ONGs, academia e comunidade em geral para participar deste importante evento.

SEMANA RIO DAS VELHAS ACONTECERÁ EM CORVELLÓ E MORRO DA GARÇA

O Comitê da Bacia Hidrográfica do Rio das Velhas (CBH Rio das Velhas) realizará a Semana do Rio das Velhas em Corvello (MG) e Morro da Garça (MG) em 14 e 17 de julho de 2016. Este é um momento importante para a gestão da Bacia do Rio das Velhas, com o objetivo de discutir e planejar as ações necessárias para a melhoria da qualidade das águas e o desenvolvimento sustentável da região.

Local: Corvello (MG) e Morro da Garça (MG)

Data: 14 e 17 de julho de 2016

Horário: 8h00 às 18h00

Programa: Abertura, Mesa Redonda, Apresentação de Projetos, Almoço, Encerramento.

Participação: Todos os membros do Comitê, representantes dos municípios, ONGs, academia e comunidade em geral.

Objetivos: Discutir e planejar as ações necessárias para a melhoria da qualidade das águas e o desenvolvimento sustentável da região.

Convite: Convidamos todos os membros do Comitê, representantes dos municípios, ONGs, academia e comunidade em geral para participar deste importante evento.

VI ENCONTRO DE SUBCOMITÊS RIO DAS VELHAS

O VI Encontro de Subcomitês do Rio das Velhas será realizado em Corvello (MG) em 14 de julho de 2016. Este é um momento importante para a gestão da Bacia do Rio das Velhas, com o objetivo de discutir e planejar as ações necessárias para a melhoria da qualidade das águas e o desenvolvimento sustentável da região.

Local: Corvello (MG)

Data: 14 de julho de 2016

Horário: 8h00 às 18h00

Programa: Abertura, Mesa Redonda, Apresentação de Projetos, Almoço, Encerramento.

Participação: Todos os membros dos subcomitês, representantes dos municípios, ONGs, academia e comunidade em geral.

Objetivos: Discutir e planejar as ações necessárias para a melhoria da qualidade das águas e o desenvolvimento sustentável da região.



Associação Executiva de Apoio à Gestão
de Bacias Hidrográficas Peixe Vivo



Comitê da Bacia Hidrográfica do Rio das Velhas



SEMANA RIO DAS VELHAS

14 a 17 de Julho | 2016
Curvelo e Morro da Garça - MG

cbhvelhas.org.br
#aguacomodireitohumano



CBH Rio das Velhas

Publicado por Ohana Padilha [?]
Curtir esta página · 13 de julho · Editado · ✖

[SEMANA RIO DAS VELHAS]

Amanhã (14), o CBH Rio das Velhas dá início a programação da Semana com o VI Encontro de Subcomitês.

Nesse ano o evento acontecerá em Curvelo e Morro da Garça, como esforço pela descentralização da gestão dos recursos hídricos e em reconhecimento da importância das regiões do Médio e Baixo Rio das Velhas.

Fique ligado e confira a programação completa da Semana Rio das Velhas no site do CBH Rio das Velhas: <http://goo.gl/MHO4jF> ✓

📍 Marcar foto 📍 Adicionar local ✎ Editar

👍 Curtir 🗨 Comentar ➦ Compartilhar 📷

👤 Michelle Parron, Luciana Gomes e outras 12 pessoas

📷 Escreva um comentário... 📷 😊

Patrocinado

📄 Criar anúncio



Óculos de Sol Ray-Ban ...
ray-ban.com
R\$290





Associação Executiva de Apoio à Gestão de Bacias Hidrográficas Peixe Vivo



Comitê da Bacia Hidrográfica do Rio das Velhas



CONVITE

ÁGUA COMO DIREITO HUMANO

SEMANA RIO DAS VELHAS
14 a 17 de Julho | 2016
Curvelo e Morro da Garça - MG

VI ENCONTRO DE SUBCOMITÊS DA BACIA HIDROGRÁFICA DO RIO DAS VELHAS

O Comitê da Bacia Hidrográfica do Rio das Velhas (CBH Rio das Velhas) realizará, entre os dias 14 e 16 de julho de 2016, o VI Encontro de Subcomitês.

Este ano o Encontro ocorrerá no município de Curvelo, como esforço pela descentralização da gestão dos recursos hídricos e em reconhecimento da importância do Médio e Baixo Rio das Velhas. O FestiVelhas acontecerá nos dias 15, 16 e 17 de julho, em Morro da Garça.

O evento reunirá os coordenadores de subcomitês, diretoria do Comitê e da AGB e convidados. Participe!

VI Encontro de Subcomitês
14 e 15 de julho (quinta e sexta)

O evento reunirá os coordenadores de subcomitês, diretoria do Comitê e da AGB e convidados. Este ano o Encontro ocorrerá no Médio e Baixo Rio das Velhas, em reconhecimento à importância dos valores regionais, bem como representando o esforço do Comitê em descentralizar a gestão dos recursos hídricos e estar mais próximo dos subcomitês.

Público: Coordenadores de Subcomitês
Local: Curvelo
Confirmação de presença e mais informações: cbhvelhas@cbhvelhas.org.br / (31) 3222-8350

Programação:
14/07 (Quinta-Feira) – Local: Curvelo
10h: Recepção / Checkin no hotel
11h30: Almoço
13h30: Abertura
15h às 18h: Rodas de Conversa
Experiências em Defesa de Rios na Bacia do Rio das Velhas

15/07 (Sexta-Feira) – Local: Curvelo
08h: Credenciamento
08h30: Gestão das Águas no Brasil (ANA)
09h30 às 11:30: Oficina Viral de Ideias
11h30 às 12h: Almoço
12h às 15h30: Constituição de Proposições por Unidade Territorial Estratégica
15h30 às 17h: Debate e encaminhamentos

Seminário Saneamento e Saúde
16 de julho (sábado)

O evento tem o objetivo de contextualizar os Planos Municipais de Saneamento Básico do CBH Rio das Velhas. Além de promover um encontro entre prefeitos da região no intuito de discutir a realidade dos municípios com relação aos recursos hídricos.

Público: Coordenadores de Subcomitês, diretoria do Comitê e da AGB, prefeitos da região e demais interessados.
Local: Morro da Garça
Confirmação de presença e mais informações: cbhvelhas@cbhvelhas.org.br / (31) 3222-8350

Programação:
16/07 (Sábado) – Local: Morro da Garça
8h: Credenciamento;
8h30: Abertura
9h às 9h30: Contextualização dos Planos Municipais de Saneamento Básico do CBH Rio das Velhas
9h30 às 10h30: Espaço Aberto – prefeitos da região
10h30 às 11h: Proposições e elaboração da Carta de Morro da Garça

FestiVelhas 2016
15 a 17 de julho (sexta e sábado) - Local: Morro da Garça

O 'FestiVelhas Manuêzão 2016' promoverá palestras, apresentações artísticas e oficinas que contarão com a participação de artistas, agentes culturais, professores e estudantes, no intuito de promover a preservação da diversidade cultural da Bacia do Rio das Velhas.

Realização: Projeto Manuêzão / UFMG
Público: Público em geral. Entrada gratuita.
Informações e programação completa: www.manuezaoufmg.br / (31) 3409-9818

ACESSE NOSSO PORTAL E REDES SOCIAIS
cbhvelhas.org.br
#cbhriodasvelhas

Apoio Técnico: AGB PEIXE VIVO
Realização: CBH Rio das Velhas

CBH Rio das Velhas
Publicado por Ohana Padilha [?]
Curtir esta página - 12 de julho - ✱

[SEMANA RIO DAS VELHAS]

A Semana tem o objetivo de aprimorar a gestão do Comitê em prol do fortalecimento dos Subcomitês.

Fique ligado e confira a programação completa da Semana Rio das Velhas no site do CBH Rio das Velhas: <http://goo.gl/MHO4jF> ✓

📍 Marcar foto 📍 Adicionar local ✎ Editar

👍 Curtir 💬 Comentar ➦ Compartilhar 📷

👍❤️ 16

2 compartilhamentos

Escreva um comentário... 📷😊

Páginas sugeridas Ver tudo

Eu amo a 1D
42 pessoas curtiram isso.
👍 Curtir

Patrocinado Criar anúncio



Óculos de Sol Ray-Ban ...
ray-ban.com



Associação Executiva de Apoio à Gestão
de Bacias Hidrográficas Peixe Vivo



Comitê da Bacia Hidrográfica do Rio das Velhas



CBH Rio das Velhas

Publicado por Ohana Padilha [?] · 11 de julho às 15:00 · *

[SEMANA RIO DAS VELHAS]

FestiVelhas 2016

O FestiVelhas é promovido pelo Projeto Manuelzão e acontecerá entre os dias 15 e 17 de julho, em Morro da Garça. O evento tem o propósito de fortalecer ações culturais condizentes com o imaginário que povoa a Bacia do Rio das Velhas, condicionando essa rede cultural a permanentes trocas de experiências, difusão de informações e ações propositivas.

A Semana conta com a programação de três importantes eventos: o VI Encontro de Subcomitês que acontecerá nos dias 14 e 15 de julho, em Curvelo; o Seminário Saneamento e Saúde que acontecerá no dia 16 de julho, em Morro da Garça e o FestiVelhas entre os dias 15 e 17 de julho, também em Morro da Garça.

Confira a programação completa da Semana: <http://goo.gl/84MfhO> ✓

Veja o vídeo da edição anterior do FestiVelhas: <https://goo.gl/biYN8k> ✓



FESTIVELHAS 2015 ✓

O presidente do CBH Rio das Velhas, Marcus Vinicius Polignano relata sobre o FestiVelhas 2015 em Itabirito - MG com o tema "A cultura da escassez"

YOUTUBE.COM

166 pessoas alcançadas

Impulsionar publicação

👍 Curtir 💬 Comentar ➦ Compartilhar

👤 Michelle Parron, Joana D'Arc e outras 3 pessoas

2 compartilhamentos



CBH Rio das Velhas

Publicado por Ohana Padilha [?] · 5 de julho às 12:19 · *

[SEMANA RIO DAS VELHAS]

Será realizada entre os dias 14 e 17 de julho, a Semana do Rio das Velhas. Este ano o evento acontecerá em Curvelo e Morro da Garça, como esforço pela descentralização da gestão dos recursos hídricos e em reconhecimento da importância das regiões do Médio e Baixo Rio das Velhas.

A Semana conta com a programação de três importantes eventos: o VI Encontro de Subcomitês que acontecerá nos dias 14 e 15 de julho, em Curvelo; o Seminário Saneamento e Saúde que acontecerá no dia 16 de julho, em Morro da Garça e o FestiVelhas entre os dias 15 e 17 de julho, também em Morro da Garça. Confira a programação completa da Semana:

<http://goo.gl/84MfhO> ✓

Veja o vídeo de fotos da Semana do Rio das Velhas de 2015: <https://goo.gl/QFV7aH> ✓



SEMANAVELHAS ✓

Um resumo em animação de fotos sobre a Semana do Rio das Velhas 2015.

YOUTUBE.COM

187 pessoas alcançadas

Impulsionar publicação

👍 Curtir 💬 Comentar ➦ Compartilhar

👤 Michelle Parron, Daniel Martins Sampaio e outras 8 pessoas



Associação Executiva de Apoio à Gestão
de Bacias Hidrográficas Peixe Vivo



Comitê da Bacia Hidrográfica do Rio das Velhas



 **CBH Rio das Velhas**
Publicado por Ohana Padilha [?] · 7 de julho às 15:00 · 🌟

[SEMANA RIO DAS VELHAS
VI Encontro de Subcomitês]

Será realizada entre os dias 14 e 17 de julho, a Semana do Rio das Velhas. Este ano o evento acontecerá em Curvelo e Morro da Garça, como esforço pela descentralização da gestão dos recursos hídricos e em reconhecimento da importância das regiões do Médio e Baixo Rio das Velhas.

A Semana conta com a programação de três importantes eventos: o VI Encontro de Subcomitês que acontecerá nos dias 14 e 15 de julho, em Curvelo; o Seminário Saneamento e Saúde que acontecerá no dia 16 de julho, em Morro da Garça e o FestiVelhas entre os dias 15 e 17 de julho, também em Morro da Garça.

Confira a programação completa da Semana: <http://goo.gl/84MfhO> ✓

Veja o vídeo da edição anterior do V Encontro de Subcomitês:
<https://goo.gl/hA5Zw5> ✓



V ENCONTRO SUBCOMITES ✓

O presidente do CBH Rio das Velhas, Marcus Vinicius Polignano relata sobre o V encontro de Subcomitês do CBH Velhas.

YOUTUBE.COM

294 pessoas alcançadas [Impulsionar publicação](#)

👍 Curtir 💬 Comentar ➦ Compartilhar

👤 Paulo Vilela, Élio Domingos Neto e outras 7 pessoas

2 compartilhamentos

 **CBH Rio das Velhas**
Publicado por Rodrigo Rezende de Angelis [?] · 13 de julho às 16:33 · 🌟


[SEMANA RIO DAS VELHAS] - UTE Santo Antônio-Maquiné

Conheça a região. Saiba mais sobre a UTE Santo Antônio Maquiné, unidade territorial onde se encontra Curvelo e também o seu Subcomitê de Bacia Hidrográfica: <http://cbhvelhas.org.br/santoantoniomaquine> ✓

Como esforço pela descentralização da gestão dos recursos hídricos e em reconhecimento da importância do Médio Baixo Rio das Velhas, o Comitê da Bacia Hidrográfica do Rio das Velhas (CBH Rio das Velhas) realizará em Curvelo e Morro da Garça, o VI Encontro de Subcomitês e Seminário Saneamento e Saúde. A programação também contará com o FestiVelhas, festival cultural realizado pelo Projeto Manuelzão.

Os municípios de Morro da Garça e Curvelo pertencem à região do Médio-Baixo e Baixo Rio das Velhas e estão inseridos nas Unidades Territoriais Estratégicas (UTE) Tabocas e Onça, Santo Antônio Maquiné, Rio Bicudo e Ribeirão Picão. O CBH Rio das Velhas subdividiu sua Bacia em 23 Unidades Territoriais Estratégicas para a gestão sistêmica e estruturada. A definição leva em conta prerrogativas geográficas da Lei das Águas, as características de cada área, bem como sua extensão; número de afluentes diretos; quantidade de municípios; distribuição da população e existência de mais de uma prefeitura na sua composição. Cada UTE prevê a implantação de um subcomitê composto por três segmentos sociais: poder público, usuários de água e sociedade civil. Os subcomitês têm o importante papel de articuladores das entidades existentes na Bacia e possuem funções públicas relacionadas às questões ambientais, sociais e educacionais. Sua criação é importante para descentralizar a gestão das águas.

Confira a programação completa da Semana Rio das Velhas: <http://goo.gl/MHO4jF> ✓



**Unidade Territorial Estratégica (UTE)
Santo Antônio-Maquiné - Cartilha** ✓

McAfee SECURE

YOUTUBE.COM

273 pessoas alcançadas [Impulsionar publicação](#)

👍 Curtir 💬 Comentar ➦ Compartilhar

👤 Procópio de Castro, Michelle Parron e outras 7 pessoas

1 compartilhamento



Associação Executiva de Apoio à Gestão
de Bacias Hidrográficas Peixe Vivo



Comitê da Bacia Hidrográfica do Rio das Velhas



[SEMANA RIO DAS VELHAS] - UTE Ribeirões Tabocas e Onça

Conheça a região. Saiba mais sobre a UTE Ribeirões Tabocas e Onça, unidade territorial onde se encontra Curvelo: <http://cbhvelhas.org.br/tabocaseonca>

Como esforço pela descentralização da gestão dos recursos hídricos e em reconhecimento da importância do Médio Baixo Rio das Velhas, o Comitê da Bacia Hidrográfica do Rio das Velhas (CBH Rio das Velhas) realizará em Curvelo e Morro da Garça, o VI Encontro de Subcomitês e Seminário Saneamento e Saúde. A programação também contará com o FestiVelhas, festival cultural realizado pelo Projeto Manuelzão.

Os municípios de Morro da Garça e Curvelo pertencem à região do Médio-Baixo e Baixo Rio das Velhas e estão inseridos nas Unidades Territoriais Estratégicas (UTE) Tabocas e Onça, Santo Antônio Maquiné, Rio Bicudo e Ribeirão Picão. O CBH Rio das Velhas subdividiu sua Bacia em 23 Unidades Territoriais Estratégicas para a gestão sistêmica e estruturada. A definição leva em conta prerrogativas geográficas da Lei das Águas, as características de cada área, bem como sua extensão; número de afluentes diretos; quantidade de municípios; distribuição da população e existência de mais de uma prefeitura na sua composição. Cada UTE prevê a implantação de um subcomitê composto por três segmentos sociais: poder público, usuários de água e sociedade civil. Os subcomitês têm o importante papel de articuladores das entidades existentes na Bacia e possuem funções públicas relacionadas às questões ambientais, sociais e educacionais. Sua criação é importante para descentralizar a gestão das águas.

Confira a programação completa da Semana Rio das Velhas: <http://goo.gl/MHO4jF>



Unidade Territorial Estratégica (UTE)
Ribeirões Tabocas e Onça - Cartilha



YOUTUBE.COM

112 pessoas alcançadas

Impulsionar publicação

Curtir Comentar Compartilhar

TantoExpresso, Theo, o Peixinho Legal e outras 8 pessoas



[SEMANA RIO DAS VELHAS] - UTE Ribeirão Picão

Conheça a região. Saiba mais sobre a UTE Ribeirão Picão, unidade territorial onde se encontra Curvelo e Morro da Garça:

<http://cbhvelhas.org.br/ribeiraopicao>

Como esforço pela descentralização da gestão dos recursos hídricos e em reconhecimento da importância do Médio Baixo Rio das Velhas, o Comitê da Bacia Hidrográfica do Rio das Velhas (CBH Rio das Velhas) realizará em Curvelo e Morro da Garça, o VI Encontro de Subcomitês e Seminário Saneamento e Saúde. A programação também contará com o FestiVelhas, festival cultural realizado pelo Projeto Manuelzão.

Os municípios de Morro da Garça e Curvelo pertencem à região do Médio-Baixo e Baixo Rio das Velhas e estão inseridos nas Unidades Territoriais Estratégicas (UTE) Tabocas e Onça, Santo Antônio Maquiné, Rio Bicudo e Ribeirão Picão. O CBH Rio das Velhas subdividiu sua Bacia em 23 Unidades Territoriais Estratégicas para a gestão sistêmica e estruturada. A definição leva em conta prerrogativas geográficas da Lei das Águas, as características de cada área, bem como sua extensão; número de afluentes diretos; quantidade de municípios; distribuição da população e existência de mais de uma prefeitura na sua composição. Cada UTE prevê a implantação de um subcomitê composto por três segmentos sociais: poder público, usuários de água e sociedade civil. Os subcomitês têm o importante papel de articuladores das entidades existentes na Bacia e possuem funções públicas relacionadas às questões ambientais, sociais e educacionais. Sua criação é importante para descentralizar a gestão das águas.

Confira a programação completa da Semana Rio das Velhas: <http://goo.gl/MHO4jF>



Unidade Territorial Estratégica (UTE)
Rio Picão - Cartilha



YOUTUBE.COM

113 pessoas alcançadas

Impulsionar publicação

Curtir Comentar Compartilhar

Michelle Parron, Lu Inácio e outras 8 pessoas



Associação Executiva de Apoio à Gestão
de Bacias Hidrográficas Peixe Vivo



Comitê da Bacia Hidrográfica do Rio das Velhas



SEMANA RIO DAS VELHAS

14 a 17 de Julho | 2016
Curvelo e Morro da Garça - MG

cbhvelhas.org.br
#aguacomodireitohumano



cbhriodasvelhas

Seguir

17 curtidas

1 sem

cbhriodasvelhas Amanhã (14), o CBH Rio das Velhas dá início a programação da Semana com o VI Encontro de Subcomitês. Nesse ano o evento acontecerá em Curvelo e Morro da Garça, como esforço pela descentralização da gestão dos recursos hídricos e em reconhecimento da importância das regiões do Médio e Baixo Rio das Velhas.

Fique ligado e confira a programação completa da Semana Rio das Velhas no link do perfil. 📅 ⬇️ 👤 | SEMANA RIO DAS VELHAS |

Entrar para curtir ou comentar.





Associação Executiva de Apoio à Gestão de Bacias Hidrográficas Peixe Vivo



Comitê da Bacia Hidrográfica do Rio das Velhas



CONVITE

ÁGUA COMO DIREITO HUMANO

SEMANA RIO DAS VELHAS
14 a 17 de Julho | 2016
Curvelo e Morro da Garça - MG

VI ENCONTRO DE SUBCOMITÊS DA BACIA HIDROGRÁFICA DO RIO DAS VELHAS

O Comitê da Bacia Hidrográfica do Rio das Velhas (CBH Rio das Velhas) realizará, entre os dias 14 e 16 de julho de 2016, o VI Encontro de Subcomitês.

Este ano o Encontro ocorrerá no município de Curvelo, como esforço pela descentralização da gestão dos recursos hídricos e em reconhecimento da importância do Médio e Baixo Rio das Velhas. O FestiVelhas acontecerá nos dias 15 e 16 de julho, em Morro da Garça.

O evento reunirá os coordenadores de subcomitês, diretoria do Comitê e da AGB e convidados. Participe!

VI Encontro de Subcomitês
14 e 15 de julho (quinta e sexta)

O evento reunirá os coordenadores de subcomitês, diretoria do Comitê e da AGB e convidados. Este ano o Encontro ocorrerá no Médio e Baixo Rio das Velhas, em reconhecimento à importância das várzeas regionais, bem como representando o esforço do Comitê em descentralizar a gestão dos recursos hídricos e estar mais próximo dos subcomitês.

Público: Coordenadores de Subcomitês
Local: Curvelo
Confirmação de presença e mais informações: cbhvelhas.cbhvelhas.org.br/ (31) 3222-8350

Programação:
14/07 (Quinta-Feira) – Local: Curvelo
10h: Recepção / Check-in no hotel
11h30: Almoço
13h30: Abertura
15h às 18h: Rodas de Conversa
Experiências em Defesa de Rios na Bacia do Rio das Velhas

15/07 (Sexta-Feira) – Local: Curvelo
08h: Credenciamento
08h30: Gestão das Águas no Brasil (ANNA)
09h30 às 11:30: Oficina Várzea de Ideias
11h30 às 12h: Almoço
13h às 15h30: Construção de Proposições por Unidade Territorial Estratégica
15h30 às 17h: Debate e encaminhamentos

Seminário Saneamento e Saúde
16 de julho (sábado)

O evento tem o objetivo de contextualizar os Planos Municipais de Saneamento Básico do CBH Rio das Velhas. Além de promover um encontro entre prefeitos da região no intuito de discutir a realidade dos municípios com relação aos recursos hídricos.

Público: Coordenadores de Subcomitês, diretoria do Comitê e da AGB, prefeitos da região e demais interessados.
Local: Morro da Garça
Confirmação de presença e mais informações: cbhvelhas.cbhvelhas.org.br/ (31) 3222-8350

Programação:
16/07 (Sábado) – Local: Morro da Garça
8h: Credenciamento
8h30: Abertura
9h às 9h30: Contextualização dos Planos Municipais de Saneamento Básico do CBH Rio das Velhas
9h30 às 10h30: Espaço Aberto – prefeitos da região
10h30 às 11h: Proposições e elaboração da Carta de Morro da Garça

FestiVelhas 2016
15 a 17 de julho (sexta e sábado) – Local: Morro da Garça

O 'FestiVelhas 2016' promoverá palestras, apresentações artísticas e oficinas que contarão com a participação de artistas, agentes culturais, professores e estudantes, no intuito de promover a preservação da diversidade cultural da Bacia do Rio das Velhas.

Realização: Projeto Manuzêlo 2016 / FUMG
Público: Público em geral. Entrada gratuita.
Informações e programação completa: www.manuzeloo.org.br (31) 3409-9838



cbhriodasvelhas

Seguir

12 curtidas

1 sem

cbhriodasvelhas Será realizada entre os dias 14 e 17 de julho, a Semana do Rio das Velhas. Este ano o evento acontecerá em Curvelo e Morro da Garça, como esforço pela descentralização da gestão dos recursos hídricos e em reconhecimento da importância das regiões do Médio e Baixo Rio das Velhas.

A Semana conta com a programação de três importantes eventos: o VI Encontro de Subcomitês que acontecerá nos dias 14 e 15 de julho, em Curvelo; o Seminário Saneamento e Saúde que acontecerá no dia 16 de julho, em Morro da Garça e o FestiVelhas entre os dias 15 e 17 de julho, também em Morro da Garça.

Acesse o link do perfil para conferir a programação completa da Semana.

SEMANA RIO DAS VELHAS |

nancyecologia Como gostaria de participar! Ando triste com o estrago que

Entrar para curtir ou comentar.

...



Associação Executiva de Apoio à Gestão de Bacias Hidrográficas Peixe Vivo



Comitê da Bacia Hidrográfica do Rio das Velhas



CBH Rio das Velhas

Publicado por Rodrigo Rezende de Angelis [?] · 14 de julho às 09:00 · ✱

[SEMANA RIO DAS VELHAS] - UTE Rio Bicudo

Conheça a região. Saiba mais sobre a UTE Rio Bicudo, unidade territorial onde se encontra Morro da Garça e também o seu Subcomitê de Bacia Hidrográfica: <http://cbhvelhas.org.br/riobudo> ✓

Como esforço pela descentralização da gestão dos recursos hídricos e em reconhecimento da importância do Médio Baixo Rio das Velhas, o Comitê da Bacia Hidrográfica do Rio das Velhas (CBH Rio das Velhas) realizará em Curvelo e Morro da Garça, o VI Encontro de Subcomitês e Seminário Saneamento e Saúde. A programação também contará com o FestiVelhas, festival cultural realizado pelo Projeto Manuelzão.

Os municípios de Morro da Garça e Curvelo pertencem à região do Médio-Baixo e Baixo Rio das Velhas e estão inseridos nas Unidades Territoriais Estratégicas (UTE) Tabocas e Onça, Santo Antônio Maquiné, Rio Bicudo e Ribeirão Picão. O CBH Rio das Velhas subdividiu sua Bacia em 23 Unidades Territoriais Estratégicas para a gestão sistêmica e estruturada. A definição leva em conta prerrogativas geográficas da Lei das Águas, as características de cada área, bem como sua extensão; número de afluentes diretos; quantidade de municípios; distribuição da população e existência de mais de uma prefeitura na sua composição. Cada UTE prevê a implantação de um subcomitê composto por três segmentos sociais: poder público, usuários de água e sociedade civil. Os subcomitês têm o importante papel de articuladores das entidades existentes na Bacia e possuem funções públicas relacionadas às questões ambientais, sociais e educacionais. Sua criação é importante para descentralizar a gestão das águas.

Confira a programação completa da Semana Rio das Velhas: <http://goo.gl/MHO4jF> ✓



Unidade Territorial Estratégica (UTE) Rio Bicudo - Cartilha ✓

YOUTUBE.COM

129 pessoas alcançadas

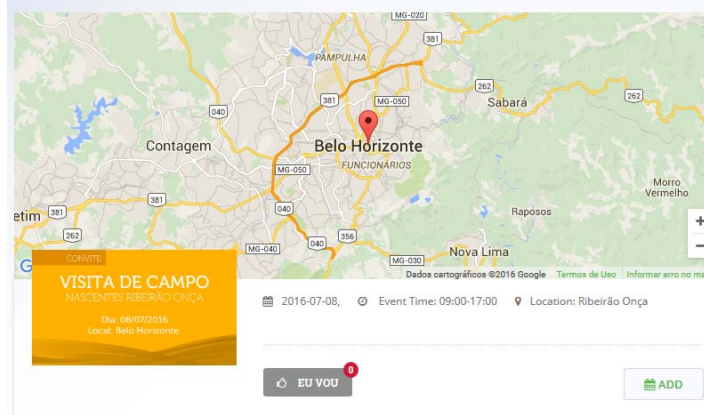
Impulsionar publicação

Curtir Comentar Compartilhar

Michelle Parron, Jéferson Paes e outras 5 pessoas

1 compartilhamento

VISITA DE CAMPO ACONTECERÁ EM NASCENTES DO RIBEIRÃO ONÇA



O Subcomitê Ribeirão Onça e a empresa GOS Florestal realizará visita de campo à nascentes do Ribeirão Onça que serão contempladas pelo projeto hidroambiental "Revitalização de Nascentes Urbanas na Bacia Hidrográfica do Ribeirão Onça e Divulgação de Práticas Ambientais para Proteção e Conservação das Nascentes".

A visita tem o objetivo de construir de um plano de trabalho alinhado com o Subcomitê. A atividade será realizada no dia 08 de julho, sexta-feira, entre 9h e 17h.

Roteiro da visita:

1. Nascente 007 localizada próximo à Escola Municipal Sobral Pinto - Bairro Conj. Paulo VI - BH/ Cuidadora D. Mercês;
2. Nascente 124 - Bairro Paulo IV - BH / Cuidador Agnaldo;
3. Nascente 159 - localizada no Parque do Onça - Bairro Conj. Ribeiro de Abreu - BH / Cuidadora Júlia;
4. Nascente 127 - Bairro Jardim Felicidade - BH/ Cuidador Toninho;
5. Nascente 135 - Bairro Planalto - BH / Cuidador Associação Comunitária do Planalto (ACPA);
6. Nascente 116 - Bairro Ouro Preto - BH / Cuidadora Irmã Urbanina;
7. Nascente 080 - Bairro Jardim Montanhês - BH / Cuidadora: D. Maria;
8. Nascente 037 - Bairro Santa Terezinha - BH / Cuidadora Marta;
9. Nascente 147 - Bairro Jardim Laguna - Contagem / Cuidador: Ceasa.

Será disponibilizado uma van para 12 pessoas e os (as) Interessados (as) deverão confirmar presença até o dia 06/07 (quarta-feira), assim como encaminhar os seguintes dados: nome completo, nº de identidade, data de nascimento e número do telefone celular, para viabilizar o seguro.

Local da saída da van: Rua dos Carijós, nº 150 - Centro, Belo Horizonte.
Horário de saída: 9h.

OBS:

- No dia da visita sugerimos o uso de calçado fechado (sem salto) e calça;
- É importante a pontualidade de todos para cumprirmos os horários e atingirmos o objetivo proposto. Sendo assim, por favor, chegue 8h40, para partirmos às 9h.



Associação Executiva de Apoio à Gestão de Bacias Hidrográficas Peixe Vivo



Comitê da Bacia Hidrográfica do Rio das Velhas



CBH Rio das Velhas

Escrito por Ohana Padilha [?] · 7 de julho de 2016 às 11:30 · ✱

[AGENDA]

Visita de campo acontecerá em nascentes do Ribeirão Onça

O Subcomitê Ribeirão Onça e a empresa GOS Florestal realizará visita de campo à nascentes do Ribeirão Onça que serão contempladas pelo projeto hidroambiental "Revitalização de Nascentes Urbanas na Bacia Hidrográfica do Ribeirão Onça e Divulgação de Práticas Ambientais para Proteção e Conservação das Nascentes".

Leia pauta completa e confirme presença no site do CBH Rio das Velhas: <http://goo.gl/xAqv9r>

CONVITE

VISITA DE CAMPO NASCENTES RIBEIRÃO ONÇA

Dia: 08/07/2016
Local: Belo Horizonte

CBH Rio das Velhas | Visita de campo acontecerá em nascentes do Ribeirão Onça

2016-07-08, Event Time: 09:00-17:00 Location: Ribeirão Onça Eu vou0 Eu vou0 add O Subcomitê Ribeirão Onça e a empresa GOS Florestal realizará visita de...

CBHVELHAS.ORG.BR

Impulsionar publicação

👍 Curtir

💬 Comentar

➦ Compartilhar



Visita técnica é realizada em nascentes do Ribeirão Onça

Revitalização de Nascentes Urbanas

A visita faz parte do plano de trabalho do projeto hidroambiental "Revitalização de Nascentes Urbanas na Bacia Hidrográfica do Ribeirão Onça e divulgação de práticas ambientais para Proteção e Conservação das Nascentes", que foi assinado. O projeto dará continuidade ao projeto de "Valorização das Nascentes Urbanas".

Leia a matéria completa no site do CBH Rio das Velhas: <http://goo.gl/xAqv9r>



Adicionar fotos





Associação Executiva de Apoio à Gestão
de Bacias Hidrográficas Peixe Vivo



Comitê da Bacia Hidrográfica do Rio das Velhas





Associação Executiva de Apoio à Gestão
de Bacias Hidrográficas Peixe Vivo



Comitê da Bacia Hidrográfica do Rio das Velhas



Álbuns da
web do Picasa™

[Página inicial](#)

[Minhas fotos](#)

[Explorar](#)

[Fazer upload](#)

Seu álbum foi atualizado.

Minhas fotos > **Visita nascentes - 08 de julho - Ribeirão Onca**

[Apresentação de slides](#)

[Compartilhar](#)

[Adicionar fotos](#)

[Ações](#)

[Organizar](#)





Associação Executiva de Apoio à Gestão
de Bacias Hidrográficas Peixe Vivo



Comitê da Bacia Hidrográfica do Rio das Velhas



SUBCOMITÊ ÁGUAS DA MOEDA SE REÚNE EM NOVA LIMA (MG)

CONVITE
REUNIÃO
SCBH ÁGUAS DA MOEDA

Dia: 12/07/2016
Local: Nova Lima

2016-07-12, Event Time: 09:00-11:00
Location: CAC Jardim Canadá – Nova Lima

EU VOU **0** ADD

Termo de Referência para Contratação de projeto hidroambiental, cadastramento de nascentes e II Seminário do Alto Rio das Velhas: Segurança Hídrica estão entre os assuntos que serão discutidos na reunião.

O encontro acontece dia 12 de julho (terça-feira), às 9 horas, no Centro de Apoio e Convivência (CAC) Jardim Canadá, localizado na Rua Groelândia, nº 619, Bairro Jardim Canadá, Nova Lima – MG.

Conheça a pauta:

9h00 às 9h30: Informes:

- Reunião Conjunta SCBH Águas da Moeda e SCBH Gandarela;
- II Seminário do Alto Rio das Velhas: Segurança Hídrica.

09h30 às 10h30: Elaboração de Termo de Referência para Contratação de Projeto Hidroambiental na Unidade Territorial Estratégica Águas da Moeda.

- Esclarecimentos sobre a demanda de cadastramento de nascentes (rede hídrica Tamanduá e Fechos) e a campanha pela expansão da Estação Ecológica de Fechos (anexo 2 e 3).
- Apresentação da Consultoria contratada – COBRAPE – Companhia Brasileira de Projetos e Empreendimentos.

10h30 às 11h: Proposições e encaminhamentos.

Informações complementares e a confirmação de sua presença poderão ser realizadas por meio do telefone (31) 3222-8350 ou endereço eletrônico izabella.resende@cbhvelhas.org.br.



CBH Rio das Velhas

Escrito por Ohana Padilha (?) · 8 de julho de 2016 às 17:00 · ✱

[AGENDA]

Subcomitê Águas da Moeda se reúne em Nova Lima (MG)

Termo de Referência para Contratação de projeto hidroambiental, cadastramento de nascentes e II Seminário do Alto Rio das Velhas: Segurança Hídrica estão entre os assuntos que serão discutidos na reunião.

Leia pauta completa e confirme presença no site do CBH Rio das Velhas:
<http://goo.gl/Shuugp>

CONVITE
REUNIÃO
SCBH ÁGUAS DA MOEDA

Dia: 12/07/2016
Local: Nova Lima

CBH Rio das Velhas | Subcomitê Águas da Moeda se reúne em Nova Lima (MG)

2016-07-12, Event Time: 09:00-11:00 Location: CAC Jardim Canadá – Nova Lima
Eu vou0 Eu vou0 add Termo de Referência para Contratação de projeto...

CBHVELHAS.ORG.BR

Impulsionar publicação





Associação Executiva de Apoio à Gestão
de Bacias Hidrográficas Peixe Vivo



Comitê da Bacia Hidrográfica do Rio das Velhas





Associação Executiva de Apoio à Gestão
de Bacias Hidrográficas Peixe Vivo



Comitê da Bacia Hidrográfica do Rio das Velhas



CBH Rio das Velhas

Escrito por Ohana Padilha [?]

Curtir esta página · 10 min · ✨

REVISTA RIO DAS VELHAS: 3ª edição

O conceito de comunicação deriva do latim “communicare” cujo significado é tornar comum, partilhar, repartir, associar, trocar opiniões, conferenciar. A comunicação implica em participação, trocar mensagens, em emissão ou recebimento de informações. São exatamente essas as intenções do Comitê de Bacia Hidrográfica do Rio das Velhas (CBH Rio das Velhas) ao implantar o Projeto de Comunicação: assegurar a oferta e difusão de informações sobre as ações e gestão do Comitê.

Leia a matéria completa no site do CBH Rio das Velhas: <http://goo.gl/yfH2Et> ✓

Leia a revista em sua versão digital: <http://goo.gl/C2vW6W> ✓

📍 Marcar foto 📍 Adicionar local ✎ Editar



Escreva um comentário...





Associação Executiva de Apoio à Gestão
de Bacias Hidrográficas Peixe Vivo



Comitê da Bacia Hidrográfica do Rio das Velhas



CBH Rio das Velhas

7 de julho de 2016 às 15:00 · *

O Ribeirão Corrente, um dos maiores rios que deságuam no Rio das Velhas, no município de Várzea da Palma sofre com a escassez hídrica. O Ribeirão que nasce a partir das veredas da região e que tem as suas águas cristalinas e de boa qualidade, não possui mais força para encontrar o Rio das Velhas.

Crédito: Élio Domingos Neto, foto tirada em 06 de julho de 2016

Veja mais exemplos na Bacia dessa triste realidade: <http://goo.gl/ypV1i4...>

[Ver mais](#)



Curtir

Comentar

Compartilhar



Associação Executiva de Apoio à Gestão
de Bacias Hidrográficas Peixe Vivo



Comitê da Bacia Hidrográfica do Rio das Velhas



Gestão de Recursos Hídricos

cbhvelhas.org.br
#aguacomodireitohumano



CBH Rio das Velhas

Publicado por Ohana Padilha (?)

Curtir esta página · 11 de julho · ✨

[ÁGUA COMO DIREITO HUMANO]

Gestão de Recursos Hídricos

A água é um bem necessário para a sobrevivência de todos os seres vivos e para o desenvolvimento humano. Assim, é fundamental a integração da gestão ambiental e de recursos hídricos para o desenvolvimento econômico com sustentabilidade.

Accesse o site do CBH Rio das Velhas para saber mais sobre as ações que estão sendo realizadas em prol da gestão de recursos hídricos:

<http://goo.gl/eRPPQE> ✓

📌 Marcar foto 📍 Adicionar local ✎ Editar

👍 Curtir 💬 Comentar ➦ Compartilhar 📷

👤 Jessica Sousa, Fernanda Matos e outras 14 pessoas

1 compartilhamento

📷 Escreva um comentário... 📷

Patrocinado

Criar anúncio



Le Postiche

lepostiche.com.br

Sacola C Roda Sol 2013 II, Roxo, M - C7227TB -
Stradda por R\$ 149,9...



Associação Executiva de Apoio à Gestão
de Bacias Hidrográficas Peixe Vivo



Comitê da Bacia Hidrográfica do Rio das Velhas



cbhriodasvelhas

Seguir

12 curtidas

3 d

cbhriodasvelhas A água é um bem necessário para a sobrevivência de todos os seres vivos e para o desenvolvimento humano. Assim, é fundamental a integração da gestão ambiental e de recursos hídricos para o desenvolvimento econômico com sustentabilidade. Acesse o link do perfil para saber as ações que estão sendo realizadas em prol da gestão ambiental e hídrica. 📄 🗣️ 🌱 #aguacomodireitohumano #olharesriodasvelhas #cbhriodasvelhas! **ÁGUA COMO DIREITO HUMANO** |

Entrar para curtir ou comentar.

...




Associação Executiva de Apoio à Gestão de Bacias Hidrográficas Peixe Vivo



Comitê da Bacia Hidrográfica do Rio das Velhas



EXPOSIÇÃO FOTOGRÁFICA MOSTRA AS BELEZAS E A RIQUEZA DO RIO DAS VELHAS



2016-07-16 | edimem | Destaque Slides, Notícias, Notícias internas

Dentro da programação do FestiVelhas, que está sendo realizado em Morro da Garça, entre os dias 15 e 17 de julho, também acontece a Exposição Fotográfica do CBH Rio das Velhas, que reúne fotos de todas as regiões da Bacia.

A mostra tem o intuito de revelar ao público a beleza e a riqueza natural do rio, além de ser uma forma de conscientizar, por meio da beleza, a importância da preservação, conservação e manutenção da vida do rio, para que o belo, o natural e o sensível continuem a encantar a todos.

Na mostra há uma seleção de fotos de cachoeiras, quedas d'água, corredeiras, nascentes, cursos e percursos, além de belas paisagens que retratam o território hidrográfico do Velhas e de seus afluentes.

O FestiVelhas é uma realização do Projeto Mansuetão, em parceria com o Comitê da Bacia Hidrográfica do Rio das Velhas, e conta com a realização de palestras, apresentações artísticas e oficinas que contam com a participação de artistas, agentes culturais, promovendo a diversidade cultural da Bacia do Rio Velhas. O evento segue até o próximo domingo (17).



Exposição fotográfica do CBH Rio das Velhas

Mais informações e fotos em alta resolução: Assessoria de Comunicação CBH Rio das Velhas comunicacao@cbhriovelas.org.br

VI Encontro de Subcomitês - 2016 - em Curvelo

Realizado na quarta-feira 16

O VI Encontro de Subcomitês foi realizado, nos dias 14 e 15 de julho, no Município de Curvelo. O evento foi uma homenagem a um dos grandes rios do Estado.

Acesse o site do CBH Rio das Velhas e confira as matérias sobre o evento: <http://globo.gd/9Z6Lm0>



Facebook post content for the VI Encontro de Subcomitês, including comments and shares.

FestiVelhas - 2016 - Morro da Garça

Realizado de 15 a 17 de julho

Com muita alegria realizamos o primeiro dia de programação do FestiVelhas do Rio das Velhas, realizado em Morro da Garça, a 17 quilômetros de Foz de Iguaçu.

Acesse o site do CBH Rio das Velhas e confira as matérias sobre o evento: <http://globo.gd/9Z6Lm0>





Associação Executiva de Apoio à Gestão de Bacias Hidrográficas Peixe Vivo



Comitê da Bacia Hidrográfica do Rio das Velhas



Seminário Saneamento e Saúde - 2016 - Morro da Garça

Finalizando a programação do VI Encontro de Subcomitês, aconteceu no sábado (16), o Seminário Saneamento e Saúde. O objetivo foi de contribuir sobre a situação dos Planos Municipais de Saneamento Básico na bacia e promover um encontro entre prefeitos da região no intuito de discutir a realidade dos municípios acerca dos recursos hídricos.

Acesse o site do CBH Rio das Velhas e leia a matéria completa: <http://go.g470727>



Curtir · Comentar · Compartilhar
Anamara Santos, Patrícia Vargas e outras 12 pessoas

FestiVelhas2016

O FestiVelhas 2016 reúne em Morro da Garça a cultura e a diversidade de toda extensão territorial do Rio das Velhas




Curtir · Comentar · Compartilhar
Ursula Bergel, Maji Zeferno Zeferno Vieira e outras 25 pessoas
Georgie Caetano Castro maranhense, Orquídea de set Minas Gerais
Ademar Soares Bento Bento Basso curtiu e deu like para participar deste evento incrível, para a alegria das manifestações culturais ao longo do Rio das Velhas. Esta festa não pode e não vai terminar tão cedo.
Descurtir · Responder · Enviar mensagem

Abertura da Semana do Rio das Velhas é realizada em Curvelo

Atualizado: há ± uma semana

Na tarde desta quinta-feira (15), foi aberta a Semana do Rio das Velhas no município de Curvelo (MG). O evento, realizado pelo Comitê de Bacia Hidrográfica do Rio das Velhas (CBH Rio das Velhas) faz uma homenagem a um dos principais rios do Estado e será realizado, até o próximo domingo (17) nos municípios de Curvelo e Morro de Garça.

Leia a matéria completa no site do CBH Rio das Velhas: <http://goo.gl/rq5BqDB>



Curtir · Comentar · Compartilhar
Miriam Bernardes, Maria Candida Baptista e outras 21 pessoas



Associação Executiva de Apoio à Gestão
de Bacias Hidrográficas Peixe Vivo



Comitê da Bacia Hidrográfica do Rio das Velhas



CBH Rio das Velhas

Publicado por Ohana Padilha [?]
Curtir esta página · 14 de julho · 🌟

O presidente do CBH Rio das Velhas, Marcus Vinícius Polignano, dá início a Semana Rio das Velhas. O evento está acontecendo no município de Curvelo. — com Silvio De Castro Fonseca, Walter José Rodrigues Matrangolo, Chico Oliveira e outras 14 pessoas.

📌 Marcar foto 📍 Adicionar local ✎ Editar

👍 Curtir 🗨 Comentar ➦ Compartilhar

👍 30

Ordem cronológica ▾

2 compartilhamentos

1 comentário



Ademir Martins Bento Mais um registro do encontro em Curvelo, nos dias 14 e 15 deste mês.

Curtir · Responder · Enviar mensagem 👍 4 · 19 de julho às 15:15



Escreva um comentário...





Associação Executiva de Apoio à Gestão
de Bacias Hidrográficas Peixe Vivo



Comitê da Bacia Hidrográfica do Rio das Velhas



CBH Rio das Velhas

Publicado por Ohana Padilha [?]

Curtir esta página · 15 de julho · ✨

“A realização deste encontro aqui, no município de Curvelo, após nove meses de instituição de nosso subcomitê, é um marco para impulsionar o trabalho que já estamos desenvolvendo e nos traz também esperança, pois temos a oportunidade de conhecer experiências de outros municípios e de outras regiões. Estamos mobilizados para deixar nossos córregos – o Santa Maria, o Santo Antônio, o Riacho Fundo, o Maquiné e seus afluentes com uma classificação de nível de água ideal para nadar, pescar e atender a todas as utilizações humanas”.

Cristian Fabiano Rodrigues, conselheiro do
Subcomitê Santo Antônio/Maquiné.

📌 Marcar foto 📍 Adicionar local ✎ Editar

👍 Curtir 💬 Comentar ➦ Compartilhar



Escreva um comentário...





Associação Executiva de Apoio à Gestão
de Bacias Hidrográficas Peixe Vivo



Comitê da Bacia Hidrográfica do Rio das Velhas



CBH Rio das Velhas

Publicado por Ohana Padilha [?]
Curtir esta página · 15 de julho · ✖

[SEMANA RIO DAS VELHAS]

“O Encontro de Subcomitês fortalece o sistema de participação entre as regiões, com a troca de experiências e, principalmente, trata-se de uma oportunidade para conhecer como os setores sociais estão tratando os problemas e planejando ações de revitalização da qualidade das águas na bacia. O caso do Comitê do Rio das Velhas é uma experiência única, pois nenhum outro comitê... Ver mais — com Ronald De Carvalho Guerra.

📍 Marcar foto 📍 Adicionar local ✎ Editar

👍 Curtir 💬 Comentar ➦ Compartilhar 📷

👤 Élio Domingos Neto, Paulo Vilela e outras 17 pessoas



Escreva um comentário...





Associação Executiva de Apoio à Gestão
de Bacias Hidrográficas Peixe Vivo



Comitê da Bacia Hidrográfica do Rio das Velhas



CBH Rio das Velhas

Publicado por Geórgia Caetano [?]
Curtir esta página · 15 de julho · ✱

[SEMANA RIO DAS VELHAS]
O coordenador geral do Subcomitê Guaicui, Jacqueson Azevedo, fala sobre a importância do VI Encontro dos Subcomitês - "A integração das experiências é o ponto fundamental do encontro. Certamente, uma dificuldade que temos na Região do Baixo Rio das Velhas pode ser a mesma dificuldade que o Médio e o Alto encontram. Por isso, o envolvimento com todos os atores é uma oportunidade de discutir soluções e novas formas de gestão pela qualidade e quantidade das águas em nosso Rio".

Conheça a programação completa: <http://goo.gl/wLLuD9> ✓

#RiodasVelhas #CBHRiodasVelhas
#SemanaRiodasVelhas2016 — com Walter José Rodrigues Matrangolo, Vicente Do Carmo Silva e Jacqueson Azevedo.

📌 Marcar foto 📍 Adicionar local ✎ Editar



Associação Executiva de Apoio à Gestão
de Bacias Hidrográficas Peixe Vivo



Comitê da Bacia Hidrográfica do Rio das Velhas



CBH Rio das Velhas

Publicado por Click Curvelo [?] · 14 de julho às 17:37 · *

O Jornal Click Curvelo noticiou a Semana Rio das Velhas, que teve início hoje com encontro dos Subcomitês da Bacia.

Conheça a programação do evento.

Conheça a programação completa: <http://goo.gl/wLLuD9> ✓

#RiodasVelhas #CBHRiodasVelhas #SemanaRiodasVelhas2016



Semana Rio das Velhas 2016 tem início nesta quinta-feira ✓

Click Curvelo - A notícia em tempo real

PORTAL.CLICKCURVELO.COM | POR REDAÇÃO CLICK CURVELO

675 pessoas alcançadas

Impulsionar publicação

👍 Curtir 💬 Comentar ➦ Compartilhar

👍 Procópio de Castro, Michelle Parron e outras 16 pessoas

1 compartilhamento



Associação Executiva de Apoio à Gestão
de Bacias Hidrográficas Peixe Vivo



Comitê da Bacia Hidrográfica do Rio das Velhas



CBH Rio das Velhas
Publicado por Ohana Padilha [?]
Curtir esta página · 16 de julho · ✨

[SEMANA RIO DAS VELHAS]

Finalizando a programação do VI Encontro de Subcomitês, aconteceu o Seminário Saneamento e Saúde com os prefeitos dos municípios da Bacia do Rio das Velhas.

#semanariodasvelhas #cbhriodasvelhas — com Ademir Martins Bento Bento, Poliana Valgas e Celenia Tavares.

📌 Marcar foto 📍 Adicionar local ✎ Editar

👍 Curtir 🗨 Comentar ➦ Compartilhar 📷

👍 21 Ordem cronológica ▾

1 compartilhamento 3 comentários

Erick Sangiorgi Falou o Prefeito de Santo Hipólito Gilson Aranha que pelo visto não quer absolutamente NADA com a preservação do Meio ambiente
Curtir · Responder · Enviar mensagem · 👍 1 · 16 de julho às 15:11

Ademir Martins Bento Bento Grande e importante encontro em Morro da Garça, com participação de diversos prefeitos de Cidades e representantes
Curtir · Responder · Enviar mensagem · 19 de julho às 15:05

Ademir Martins Bento Bento Grande e importante

Escreva um comentário... 📷 🗨



Associação Executiva de Apoio à Gestão
de Bacias Hidrográficas Peixe Vivo



Comitê da Bacia Hidrográfica do Rio das Velhas



CBH Rio das Velhas

Publicado por Ohana Padilha [?]

Curtir esta página · 15 de julho · *

Daniel Duarte, engenheiro agrônomo e representante do subcomitê Carste, ressalta a importância do Plano Diretor. “Estamos tendo uma visão geral de cada subcomitê e suas formas de atuação. O alinhamento do Plano Diretor, cada vez que é discutido, traz mais clareza na definição dos caminhos, facilita nosso entendimento e a didática de transmissão desse conhecimento”, avalia.

Leia a matéria completa no site do CBH Rio das Velhas: <http://goo.gl/9gUJDG> — com Daniel Duarte.

📍 Marcar foto 📍 Adicionar local ✎ Editar

👍 Curtir 💬 Comentar ➦ Compartilhar

👤 Paulo Vilela, Erick Sangiorgi e outras 14 pessoas

1 compartilhamento



Escreva um comentário...





Associação Executiva de Apoio à Gestão
de Bacias Hidrográficas Peixe Vivo



Comitê da Bacia Hidrográfica do Rio das Velhas



CBH Rio das Velhas

Publicado por Ohana Padilha [?]
Curtir esta página · 16 de julho · 🌟

Com manifestações culturais representativas de toda região de abrangência da Bacia Hidrográfica do Rio das Velhas, recheadas de causos, histórias, música, oficinas e ritmos diversos, tem início, nesta sexta-feira (17) a 6ª edição do FestiVelhas, no município de Morro da Garça (MG).

Leia a matéria completa no site do CBH Rio das Velhas: <http://goo.gl/qiiYaT> ✓

#semanariodasvelhas #aguacomodireitohumano
#olharesriodasvelhas

📍 Marcar foto 📍 Adicionar local ✎ Editar

👍 Curtir 💬 Comentar ➦ Compartilhar 📷

👤 Paulo Vilela, Celenia Tavares e outras 15 pessoas



Escreva um comentário...

Grupos sugeridos



Associação Executiva de Apoio à Gestão
de Bacias Hidrográficas Peixe Vivo



Comitê da Bacia Hidrográfica do Rio das Velhas



CBH Rio das Velhas
Publicado por Ohana Padilha [?]
Curtir esta página · 16 de julho · 🌟

"Há alguns anos, o Comitê adotou a estratégia de financiar planos para os municípios, entendendo que o saneamento é uma das pautas mais importantes da bacia. Se quisermos ter uma bacia revitalizada, se quisermos água em quantidade e qualidade, precisamos dar encaminhamento aos problemas relacionados com o saneamento básico".

Matheus Valle, coordenador da Câmara Técnica de Planejamento e Controle da Bacia do Rio das Velhas.

Leia a matéria completa no site do CBH Rio das Velhas: <http://goo.gl/vO70Z7> ✓

📌 Marcar foto 📍 Adicionar local ✎ Editar

👍 Curtir 🗨 Comentar ➦ Compartilhar 📷

👍 16

Escreva um comentário... 📷 😊



Associação Executiva de Apoio à Gestão
de Bacias Hidrográficas Peixe Vivo



Comitê da Bacia Hidrográfica do Rio das Velhas



 **CBH Rio das Velhas**
Publicado por Ohana Padilha [?] ·
Curtir esta página · 16 de julho · 🌐

Dentro da programação do FestiVelhas, que está sendo realizado em Morro da Garça, entre os dias 15 e 17 de julho, também acontece a Exposição Fotográfica do CBH Rio das Velhas, que reúne fotos de todas as regiões da Bacia.

Leia a matéria completa no site do CBH Rio das Velhas: <http://goo.gl/06j6E3> ✓

📌 Marcar foto · 📍 Adicionar local · ✎ Editar

👍 Curtir · 💬 Comentar · ➦ Compartilhar · 📧

👤 14

1 compartilhamento

 Escreva um comentário... 📷 🗨️



Associação Executiva de Apoio à Gestão
de Bacias Hidrográficas Peixe Vivo



Comitê da Bacia Hidrográfica do Rio das Velhas



Álbuns da web do Picasa™

[Página inicial](#)

[Minhas fotos](#)

[Explorar](#)

[Galeria de CBH - Velhas](#)

CBH - Velhas > **VI Encontro de Subcomite - 14 de junho - Curvelo**

Apresentação de slides

Compartilhar

Fazer download ▾





Associação Executiva de Apoio à Gestão
de Bacias Hidrográficas Peixe Vivo



Comitê da Bacia Hidrográfica do Rio das Velhas



[Página inicial](#)

[Minhas fotos](#)

[Explorar](#)

[Galeria de CBH - Velhas](#)

CBH - Velhas > **VI Encontro de Subcomites - 15 de junho - Curvelo**

Apresentação de slides

Compartilhar

Fazer download ▾



[Página inicial](#)

[Minhas fotos](#)

[Explorar](#)

[Galeria de CBH - Velhas](#)

CBH - Velhas > **VI Encontro de Subcomites - 16 de junho - Curvelo**

Apresentação de slides

Compartilhar

Fazer download ▾





Associação Executiva de Apoio à Gestão
de Bacias Hidrográficas Peixe Vivo



Comitê da Bacia Hidrográfica do Rio das Velhas



cbhriodasvelhas

Seguir

12 curtidas

1 sem

cbhriodasvelhas Em breve, no município de Curvelo, mais uma edição do VI Encontro de Subcomitês que faz parte da programação da Semana Rio das Velhas. Fique ligado e confira a programação completa no link do perfil. 📅 📌 📷

Entrar para curtir ou comentar.

⋮



Associação Executiva de Apoio à Gestão
de Bacias Hidrográficas Peixe Vivo



Comitê da Bacia Hidrográfica do Rio das Velhas



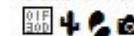
cbhriodasvelhas

Seguir

14 curtidas

1 sem

cbhriodasvelhas O presidente do CBH Rio das Velhas, Marcus Vinícius Polignano, dá início a Semana Rio das Velhas. O evento está acontecendo no município de Curvelo.



inestourino Lamento não ter participado!

Entrar para curtir ou comentar.





Associação Executiva de Apoio à Gestão
de Bacias Hidrográficas Peixe Vivo




Comitê da Bacia Hidrográfica do Rio das Velhas



cbhriodasvelhas

Seguir

inestourino, luizabaggio, guiperon, ohana_padilha, anawalkss, izabellaresende e micheljebber curtiram isso 6 d

cbhriodasvelhas O coordenador geral do Subcomitê Guaicui, Jacqueson Azevedo, fala sobre a importância do VI Encontro dos Subcomitês - "A integração das experiências é o ponto fundamental do encontro. Certamente, uma dificuldade que temos na Região do Baixo Rio das Velhas pode ser a mesma dificuldade que o Médio e o Alto encontram. Por isso, o envolvimento com todos os atores é uma oportunidade de discutir soluções e novas formas de gestão pela qualidade e quantidade das águas em nosso Rio". Conheça a programação completa no link do perfil.  #RiodasVelhas #CBHRiodasVelhas #SemanaRiodasVelhas2016

Entrar para curtir ou comentar. 



Associação Executiva de Apoio à Gestão
de Bacias Hidrográficas Peixe Vivo



Comitê da Bacia Hidrográfica do Rio das Velhas



cbhriodasvelhas

Seguir

12 curtidas

6 d

cbhriodasvelhas "A realização deste encontro aqui, no município de Curvelo, após nove meses de instituição de nosso subcomitê, é um marco para impulsionar o trabalho que já estamos desenvolvendo e nos traz também esperança, pois temos a oportunidade de conhecer experiências de outros municípios e de outras regiões. Estamos mobilizados para deixar nossos córregos – o Santa Maria, o Santo Antônio, o Riacho Fundo, o Maquiné e seus afluentes com uma classificação de nível de água ideal para nadar, pescar e atender a todas as utilizações humanas". Cristian Fabiano Rodrigues, conselheiro do Subcomitê Santo Antônio/Maquiné.

juniorsts 🙌🙌🙌😊

Entrar para curtir ou comentar.

...



Associação Executiva de Apoio à Gestão
de Bacias Hidrográficas Peixe Vivo



Comitê da Bacia Hidrográfica do Rio das Velhas



cbhriodasvelhas

Seguir

nancyecologia, inestourino, guiperon, 5 d
rogeriochipan, juscelino.parron,
marciotorres2519, netofernandorios e
crisparauna curtiram isso

cbhriodasvelhas Com manifestações
culturais representativas de toda região
de abrangência da Bacia Hidrográfica do
Rio das Velhas, recheadas de causos,
estórias, música, oficinas e ritmos
diversos, tem início, nesta sexta-feira (17)
a 6ª edição do FestiVelhas, no município
de Morro da Garça (MG). Acesse o link

Entrar para curtir ou comentar.





Associação Executiva de Apoio à Gestão
de Bacias Hidrográficas Peixe Vivo



Comitê da Bacia Hidrográfica do Rio das Velhas



SUBCOMITÊ RIO CIPÓ SE REÚNE EM SANTANA DO RIACHO (MG)

CONVITE
REUNIÃO
SCBH RIO CIPÓ
Dia: 25/07/2016
Local: Santana do Riacho

2016-07-25, Event Time: 13:30-16:30
Location: Auditório do Parque Nacional Serra do Cipó

EU VOU ¹ ADD

Status dos projetos de saneamento, grupo de trabalho da Lapinha da Serra e situação da coleta seletiva em Jaboticatubas estão entre os assuntos que serão discutidos na reunião.

O encontro acontece no dia 25 de julho de 2016 (segunda-feira), no Auditório do Parque Nacional Serra do Cipó, Santana do Riacho/MG, com início às 13h30.

Conheça a pauta:

1. Discussão e aprovação das atas – reuniões realizadas em 16/05 e 27/06;
2. Informes:
 - . Status dos Projetos de Saneamento SCBH Rio Cipó;
 - . 2ª Reunião do Grupo de Trabalho da Lapinha da Serra;
 - . Resultados do VI Encontro de Subcomitês;
 - . Reunião do grupo multisetorial para discussão do Sistema de Esgotamento Sanitário do Distrito da Serra do Cipó;
 - . Retorno sobre a situação da coleta seletiva em Jaboticatubas
3. Parque Nacional Serra do Cipó: histórico, relevância ambiental, conflitos e pressões;
4. Processo de mobilização dos municípios junto aos proprietários interessados no Projeto Hidroambiental (construção de bacias de captação);
5. Projeto Plantando o Futuro (Apresentação: Cléber Consolatrix Maia – CODEMIG)
4. Discussões e encaminhamentos.

Quaisquer informações complementares e a confirmação de sua presença ou representante poderão ser feitas através do telefone (31) 3222 8350, ou por meio do endereço eletrônico ou jeam.alcantara@cbhvelhas.org.br.



CBH Rio das Velhas

Publicado por Ohana Padilha [?] · 16 h · ✨

[AGENDA]

Subcomitê Rio Cipó se reúne em Santana do Riacho (MG)

Status dos projetos de saneamento, grupo de trabalho da Lapinha da Serra e situação da coleta seletiva em Jaboticatubas estão entre os assuntos que serão discutidos na reunião.

Leia a pauta completa e confirme presença no site do CBH Rio das Velhas:

<http://goo.gl/fKcpnz> ✓

CONVITE
REUNIÃO
SCBH RIO CIPÓ
Dia: 25/07/2016
Local: Santana do Riacho

CBH Rio das Velhas | Subcomitê Rio Cipó se reúne em Santana do Riacho (MG) ✓

2016-07-25, Event Time: 13:30-16:30 Location: Auditório do Parque Nacional Serra do Cipó Eu vou0 Eu vou0 add Status dos projetos de saneamento, grupo de...

CBHVELHAS.ORG.BR

314 pessoas alcançadas

[Impulsionar publicação](#)

[Curtir](#) [Comentar](#) [Compartilhar](#)

[Érika Carvalho, Poliana Valgas e outras 3 pessoas](#)

[Ordem cronológica](#)



Sonia Oliveira Valéria Lage

[Curtir](#) · [Responder](#) · [Enviar mensagem](#) · 16 h



Associação Executiva de Apoio à Gestão de Bacias Hidrográficas Peixe Vivo



Comitê da Bacia Hidrográfica do Rio das Velhas



O Comitê da Bacia Hidrográfica do Rio das Velhas (CBH Rio das Velhas) realizará o evento, "Compostagem: disseminando alternativas sustentáveis para valorizar nascentes urbanas na bacia hidrográfica do Ribeirão Arrudas".

O encontro acontecerá no dia 06 de agosto (sábado), às 08:30, na Escola Estadual Cecília Meireles, na Rua José dos Santos Lage, nº 360 - Belo Horizonte.

Conheça a programação:

Abertura e Credenciamento
Equipe Técnica da empresa - NEOGEO

Projeto de Revitalização de Nascentes Urbanas na Bacia Hidrográfica do Ribeirão Arrudas
Cecília Rute - SCBH Arrudas

Compostagem
Guilherme Pacheco - Instituto CRESCE

Veja o convite:



As inscrições são gratuitas e deve ser realizadas até o dia 27/07/2016 pelo telefone (31) 2510-2700 ou pelo email: aflorentino@ngg.com.br



CBH Rio das Velhas

Publicado por Ohana Padilha [?] · 20 de julho às 15:00 · ✨

[AGENDA]

O CBH Rio das Velhas realizará evento sobre Compostagem

O Comitê da Bacia Hidrográfica do Rio das Velhas (CBH Rio das Velhas) realizará o evento, "Compostagem: disseminando alternativas sustentáveis para valorizar nascentes urbanas na bacia hidrográfica do Ribeirão Arrudas".

Leia a pauta completa e confirme presença no site do CBH Rio das Velhas:

<http://goo.gl/r8aDHR> ✓

06 de agosto de 2016
Sábado - 8:30 horas

Programação

Abertura e Credenciamento Equipe Técnica da empresa - NEOGEO	Local Escola Estadual Cecília Meireles Rua José dos Santos Lage, nº 360 - Belo Horizonte
Projeto de Revitalização de Nascentes Urbanas na Bacia Hidrográfica do Ribeirão Arrudas Cecília Rute - SCBH Arrudas	INSCRIÇÕES GRATUITAS até o dia 27/07/16 pelo telefone (31) 2510-2700 aflorentino@ngg.com.br
Compostagem Guilherme Pacheco - Instituto CRESCE	

CBH Rio das Velhas | O CBH Rio das Velhas realizará evento sobre Compostagem ✓

2016-08-06, Event Time: 08:30-12:30 Location: Escola Estadual Cecília Meireles
Eu vou0 Eu vou0 add O Comitê da Bacia Hidrográfica do Rio das Velhas (CBH...
CBHVELHAS.ORG.BR

595 pessoas alcançadas

Impulsionar publicação

👍 Curtir 💬 Comentar ➦ Compartilhar

👤 Ursula Berger, Cássia Miranda e outras 6 pessoas

2 compartilhamentos



Associação Executiva de Apoio à Gestão
de Bacias Hidrográficas Peixe Vivo



Comitê da Bacia Hidrográfica do Rio das Velhas



SUBCOMITÊ RIBEIRÃO ARRUDAS SE REÚNE EM BELO HORIZONTE (MG)

Palestra sobre o livro "Rios Invisíveis da Metrópole Mineira" e Projeto Água Nossa conhecendo microbacias urbanas estão entre os assuntos que serão discutidos na reunião.

O encontro acontece no dia 28 de Julho de 2016 (quinta-feira), às 14 horas, na sede do CBH Rio das Velhas, localizada na Rua dos Carijós, nº 150 – 10º andar – Centro, Belo Horizonte/ MG.

Conheça a pauta:

1. 14h00 às 14h10: Aprovação das minutas de atas das reuniões realizadas no dia 20 de abril e 02 de Junho.
2. 14h10 às 15h40: Palestra sobre o livro "Rios Invisíveis da Metrópole Mineira" – com Alessandro Borsagli.
3. 15h40 às 16h00: Projeto Água Nossa conhecendo microbacias urbanas – Adriana (Projeto Manuelzão).
4. 16h às 16h40: Informes:

- VI Encontro dos Subcomitês 2016 – 14 à 16 de Julho;
- Oficina de elaboração de uso e ocupação do solo da Fazenda da Baleia – 04 de Julho;
- Processo Eleitoral SCBH Ribeirão Arrudas – Agosto de 2016;
- Oficina de Compostagem – 1º evento do Projeto de Revitalização de Nascentes Urbanas na Bacia Hidrográfica do ribeirão Arrudas e Divulgação de Práticas Ambientais para Proteção e Conservação das Nascentes – 06 de Agosto;
- Projeto das trilhas para revitalização do Parque Ecológico do Eldorado.

5. 16h40 às 17h00: Encaminhamentos.

Quaisquer informações complementares e a confirmação de sua presença ou representante poderão ser realizadas por meio do telefone (31) 3222-8350 / 9.9817-2239 ou do endereço eletrônico guilherme.peron@cbhvelhas.org.br.



CBH Rio das Velhas

Escrito por Ohana Padilha [?] · 25 de julho de 2016 às 09:00 · ✨

[AGENDA]

Subcomitê Ribeirão Arrudas se reúne em Belo Horizonte (MG)

Palestra sobre o livro "Rios Invisíveis da Metrópole Mineira" e Projeto Água Nossa conhecendo microbacias urbanas estão entre os assuntos que serão discutidos na reunião.

Leia a pauta completa e confirme presença no site do CBH Rio das Velhas:

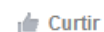
<http://goo.gl/Fg5Dxq> ✓

CBH Rio das Velhas | Subcomitê Ribeirão Arrudas se reúne em Belo Horizonte (MG) ✓

2016-07-28, Event Time: 14:00-17:00 Location: Sede do CBH Rio das Velhas Eu vou0 Eu vou0 add Palestra sobre o livro "Rios Invisíveis da Metrópole Mineira" e...

CBHVELHAS.ORG.BR

Impulsionar publicação



Curtir



Comentar



Compartilhar





Associação Executiva de Apoio à Gestão
de Bacias Hidrográficas Peixe Vivo



Comitê da Bacia Hidrográfica do Rio das Velhas



SUBCOMITÊ RIO TAQUARAÇU SE REÚNE EM NOVA UNIÃO (MG)

COMITÊ
REUNIÃO
SCBH RIO TAQUARAÇU
Dia: 26/07/2016
Local: Belo Horizonte

2016-07-26, Event Time: 09:00-12:30
Location: Secretaria Municipal de Meio Ambiente de Nova União

EU VOU 2 ADD

Proposta de implantação do Programa “Cultivando Água Boa” é uma das pautas que será discutida na reunião.

O encontro acontece no dia 26 de julho 2016 (terça-feira), na Secretaria Municipal de Meio Ambiente de Nova União, na Rua Antonieta Cláudio, nº 100, Centro, Município de Nova União – MG, com início às 09h00h.

Conheça a pauta:

09h00h às 09h30h – Recepção de Conselheiros e Convidados.

10:00h às 12:00h – Prosseguimento da proposta de implantação do Programa “Cultivando Água Boa” na bacia do Rio Taquaraçu – Rogério Sepúlveda – COPASA.

12:00h às 12:30h – Encaminhamentos e Encerramento.

Quaisquer informações complementares e a confirmação de sua presença ou representante poderão ser feitas através dos telefones (31) 3222-8350, ou por meio dos endereços eletrônicos: derza.nogueira@cbhvelhas.org.br ou gisele.fernandes@cbhvelhas.org.br.



CBH Rio das Velhas

Escrito por Ohana Padilha [?] · 22 de julho de 2016 às 15:00 · ✱

[AGENDA]

Subcomitê Rio Taquaraçu se reúne em Nova União (MG)

Proposta de implantação do Programa “Cultivando Água Boa” é uma das pautas que será discutida na reunião.

Leia a pauta completa e confirme presença no site do CBH Rio das Velhas:
<http://goo.gl/e6om9w> ✓

CONVITE
REUNIÃO
SCBH RIO TAQUARAÇU
Dia: 26/07/2016
Local: Belo Horizonte

CBH Rio das Velhas | Subcomitê Rio Taquaraçu se reúne em Nova União (MG) ✓

2016-07-26, Event Time: 13:30-17:30 Location: Secretaria Municipal de Meio Ambiente de Nova União Eu vou0 Eu vou0 add Proposta de implantação do...

CBHVELHAS.ORG.BR

Impulsionar publicação

👍 Curtir

💬 Comentar

➦ Compartilhar





Associação Executiva de Apoio à Gestão
de Bacias Hidrográficas Peixe Vivo



Gerenciamento de redes sociais





Associação Executiva de Apoio à Gestão de Bacias Hidrográficas Peixe Vivo



Comitê da Bacia Hidrográfica do Rio das Velhas



Publicado ▾	Publicação	Tipo	Direcionamento	Alcance	Envolvimento
16/7/2016 18:15	 Dentro da programação do FestiVel			621 	11 21
16/7/2016 18:08	 Oficina de tecelagem com as mãos,			321 	40 1
16/7/2016 18:05	 Oficinas ensinam alunos da rede pú			11 	17 2
16/7/2016 18:04	 Exposição fotográfica e artesanato s			0 	17 0
16/7/2016 18:03	 Frei Chico apresenta músicas da cu			0 	18 0
16/7/2016 18:02	 FestiVelhas2016			0 	18 0
16/7/2016 18:02	 Artesanato característico de Morro			0 	22 0
16/7/2016 18:02	 Turistas e moradores participam do			0 	22 0
16/7/2016 18:02	 Orquestra Jovem da Vallourec form			0 	20 0
16/7/2016 18:01	 O maestro da Orquestra Jovem			5 	26 0
16/7/2016 18:01	 O escritor, cordelista e contador de			5 	40 0
16/7/2016 18:01	 FestiVelhas2016			42 	34 7
16/7/2016 18:01	 FestiVelhas2016			5 	24 0
16/7/2016 18:01	 FestiVelhas2016			5 	30 0
16/7/2016 17:25	 "Há alguns anos, o Comitê adotou a			662 	20 16



Associação Executiva de Apoio à Gestão de Bacias Hidrográficas Peixe Vivo



Comitê da Bacia Hidrográfica do Rio das Velhas



16/7/2016 14:47	[SEMANA RIO D AS VELHAS] Fina			826		56 37	
16/7/2016 09:00	[SEMANA RIO D AS VELHAS] - UT			112		8 12	
16/7/2016 08:42	Com manifestaçõ es culturais repres			685		37 26	
15/7/2016 23:49	*A realização dest e encontro aqui, n			475		23 15	
15/7/2016 18:14	Daniel Duarte, en genheiro agrôno			649		41 19	
15/7/2016 15:00	[SEMANA RIO D AS VELHAS] *O E			456		31 23	
15/7/2016 11:19	[SEMANA RIO D AS VELHAS] O c			488		46 32	
15/7/2016 09:00	[SEMANA RIO D AS VELHAS] - UT			113		5 10	
14/7/2016 19:47	Na tarde desta qui nta-feira (15), foi a			1K		336 56	
14/7/2016 17:37	O Jornal Click Cur velo noticiou a Se			675		27 31	
14/7/2016 14:43	O presidente do C BH Rio das Velha			912		108 54	
14/7/2016 11:46	Em breve, no mun icípio de Curvelo,			640		28 20	
14/7/2016 09:00	[SEMANA RIO D AS VELHAS] - UT			129		3 8	
13/7/2016 16:33	[SEMANA RIO D AS VELHAS] - UT			273		7 11	
13/7/2016 12:30	[SEMANA RIO DA S VELHAS] Aman			600		31 18	



Associação Executiva de Apoio à Gestão de Bacias Hidrográficas Peixe Vivo



Comitê da Bacia Hidrográfica do Rio das Velhas



13/7/2016 12:30		[SEMANA RIO DAS VELHAS] Aman			600		31 18	
12/7/2016 16:00		[SEMANA RIO DAS VELHAS] A Se			864		62 33	
12/7/2016 12:19		A visita faz parte do plano de trabalho			1,2K		326 6	
11/7/2016 16:00		[SEMANA RIO DAS VELHAS] Festa			166		11 7	
11/7/2016 10:00		[ÁGUA COMO DIREITO HUMANO]			893		36 22	
8/7/2016 17:00		[AGENDA] Subcomitê Águas da Mo			110		3 5	
8/7/2016 13:00		O Ribeirão Corrente, um dos maiores			753		48 31	
8/7/2016 10:40		REVISTA RIO DAS VELHAS: 3ª edição			921		40 34	
7/7/2016 18:00		[AGENDA] Subcomitê Rio Taquaraç			104		2 3	
7/7/2016 16:00		[SEMANA RIO DAS VELHAS] VI Encontro			294		19 13	
7/7/2016 11:30		[AGENDA] Visita de campo acontece			90		1 4	
7/7/2016 09:23		A oficina teve o objetivo de discutir e			1,2K		262 11	
6/7/2016 15:00		[AGENDA] Subcomitê Poderoso Ver			122		5 4	
6/7/2016 09:04		Com o intuito de aproximar, conscientizar			884		123 0	
5/7/2016 18:00		[AGENDA] Subcomitê Águas do Ga			158		4 7	
5/7/2016 12:19		[SEMANA RIO DAS VELHAS] Ser			187		10 12	



Associação Executiva de Apoio à Gestão de Bacias Hidrográficas Peixe Vivo



Comitê da Bacia Hidrográfica do Rio das Velhas



5/7/2016 12:19		[SEMANA RIO DAS VELHAS] Ser			187		10 12	
5/7/2016 09:00		[AGENDA] Subcomitê Guaicuí se re			132		6 8	
4/7/2016 20:44		O Comitê da Bacia Hidrográfica do			750		58 53	
4/7/2016 18:00		[AGENDA] Subcomitê Rio Bicudos			127		2 5	
4/7/2016 15:00		[AGENDA] Subcomitê Santo Antônio			113		3 3	
4/7/2016 11:35		O Comitê da Bacia Hidrográfica do			100		14 5	
4/7/2016 09:00		Na 90ª Plenária do Comitê da Bacia			156		4 7	
3/7/2016 14:00		[AGENDA] Subcomitê Rio Itabirito s			197		4 10	
2/7/2016 14:00		[AGENDA] Subcomitê Carste se reu			140		4 7	
1/7/2016 17:30		[AGENDA] Subcomitê Rio Paraúna			136		5 5	
1/7/2016 08:49		Aconteceu na última sexta-feira (2			1,4K		58 1	
30/6/2016 17:30		[AGENDA] Oficina para Elaboração			1,5K		47 17	
30/6/2016 14:00		Com o intuito de discutir, acompanh			937		5 2	
30/6/2016 09:00		[AGENDA] Subcomitê Nascentes se			101		3 5	
29/6/2016 18:00		[AGENDA] Subcomitê Ribeirão Onç			141		5 2	
29/6/2016 17:29		Desde sua criação em 29 de junho			114		16 7	



Associação Executiva de Apoio à Gestão de Bacias Hidrográficas Peixe Vivo



Comitê da Bacia Hidrográfica do Rio das Velhas



29/6/2016 17:29		Desde sua criação em 29 de junho			114		167	
29/6/2016 13:46		Desde sua criação em 29 de junho			1,4K		6982	
29/6/2016 09:00		[AGENDA] Subcomitê Rio Curimata			215		89	
28/6/2016 18:00		[AGENDA] Subcomitê Ribeirão da			115		43	
28/6/2016 14:39		Audiência Pública Parque do Brejinh			1K		5032	
28/6/2016 13:00		[AGENDA] Subcomitê Ribeirão Jeq			167		108	
28/6/2016 08:36		Os conselheiros do Comitê da Bacia			1K		25570	
27/6/2016 18:00		[AGENDA] Oficina de Plano de Mane			533		3012	
27/6/2016 14:00		O Conselho Municipal do Meio Am			280		1410	
27/6/2016 09:00		[AGENDA] III Fórum Comunitário Ta			208		36	



Associação Executiva de Apoio à Gestão de Bacias Hidrográficas Peixe Vivo




Comitê da Bacia Hidrográfica do Rio das Velhas



Detalhes da publicação As estatísticas informadas podem estar defasadas em relação ao que aparece nas publicações

CBH Rio das Velhas adicionou 88 novas fotos ao álbum "VI Encontro de Subcomitês - 2016 - em Curvelo" — com Igor Lacerda Ferreira e Erick Sangiorgi.
Publicado por Ohana Padilha · 20 de julho às 08:21 ·

O VI Encontro de Subcomitês foi realizado, nos dias 14 e 15 de julho, no município de Curvelo. O evento fez uma homenagem a um dos principais rios do Estado.
Acesse o site do CBH Rio das Velhas e confira as matérias sobre o evento: <http://goo.gl/9QbUw0>



Obtenha mais curtidas, comentários e compartilhamentos
Impulsione esta publicação por \$ 3 para alcançar até 1.300 pessoas.

2.641 pessoas alcançadas **Impulsionar publicação**

63 curtidas 9 comentários 15 compartilhamentos

Curtir Comentar Compartilhar

2.641 Pessoas alcançadas

456 Reações, comentários e compartilhamentos

404 Curtir	62 Na publicação	342 Em compartilhamentos
8 Amei	1 Na publicação	7 Em compartilhamentos
1 Haha	0 Na publicação	1 Em compartilhamentos
3 Uau	0 Na publicação	3 Em compartilhamentos
1 Grr	0 Na publicação	1 Em compartilhamentos
25 Comentários	13 Em uma publicação	12 Em compartilhamentos
15 Compartilhamentos	15 De uma publicação	0 Em compartilhamentos

2.953 Cliques em publicações

2.673 Visualizações da foto	2 Cliques no link	278 Outros cliques
---------------------------------------	-----------------------------	------------------------------

FEEDBACK NEGATIVO

1 Ocultar publicação	0 Ocultar todas as publicações
0 Denunciar como spam	0 Descurtir Página



Associação Executiva de Apoio à Gestão de Bacias Hidrográficas Peixe Vivo



Comitê da Bacia Hidrográfica do Rio das Velhas



O sucesso de diferentes tipos de publicação com base em alcance médio e envolvimento.

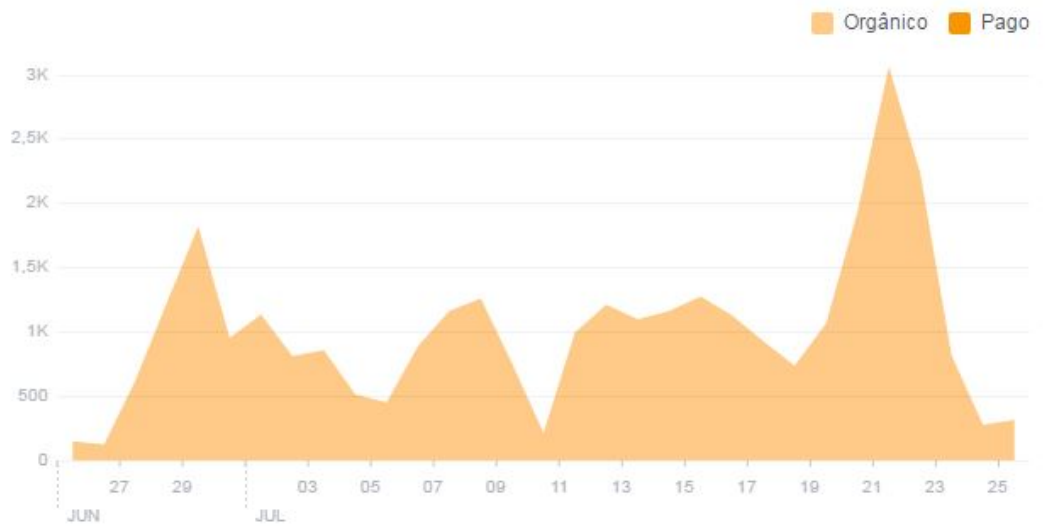
Mostrar todas as publicações ▾

Alcance Cliques em publicações Reações, comentários e compartilhamentos

Tipo	Alcance médio	Envolvimento médio
Foto	617	129 30
Link	189	8 9
Status	39	3 0

Alcance das publicações

O número de pessoas às quais suas publicações foram exibidas.





Associação Executiva de Apoio à Gestão de Bacias Hidrográficas Peixe Vivo



Comitê da Bacia Hidrográfica do Rio das Velhas



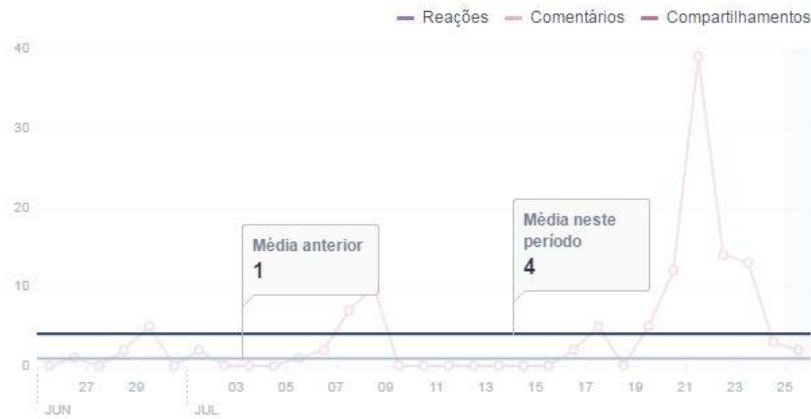
Reações, comentários e compartilhamentos

Essas ações ajudarão você a alcançar mais pessoas.



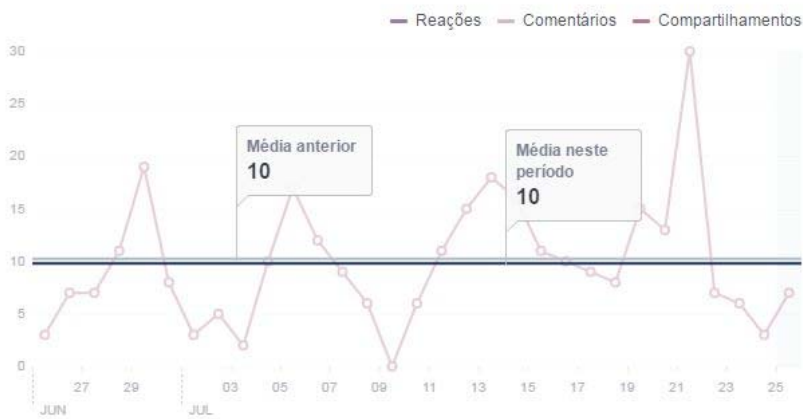
REFERÊNCIA
Compare seu desempenho médio ao longo do tempo.

- Reações
- Comentários
- Compartilhamentos



REFERÊNCIA
Compare seu desempenho médio ao longo do tempo.

- Reações
- Comentários
- Compartilhamentos



REFERÊNCIA
Compare seu desempenho médio ao longo do tempo.

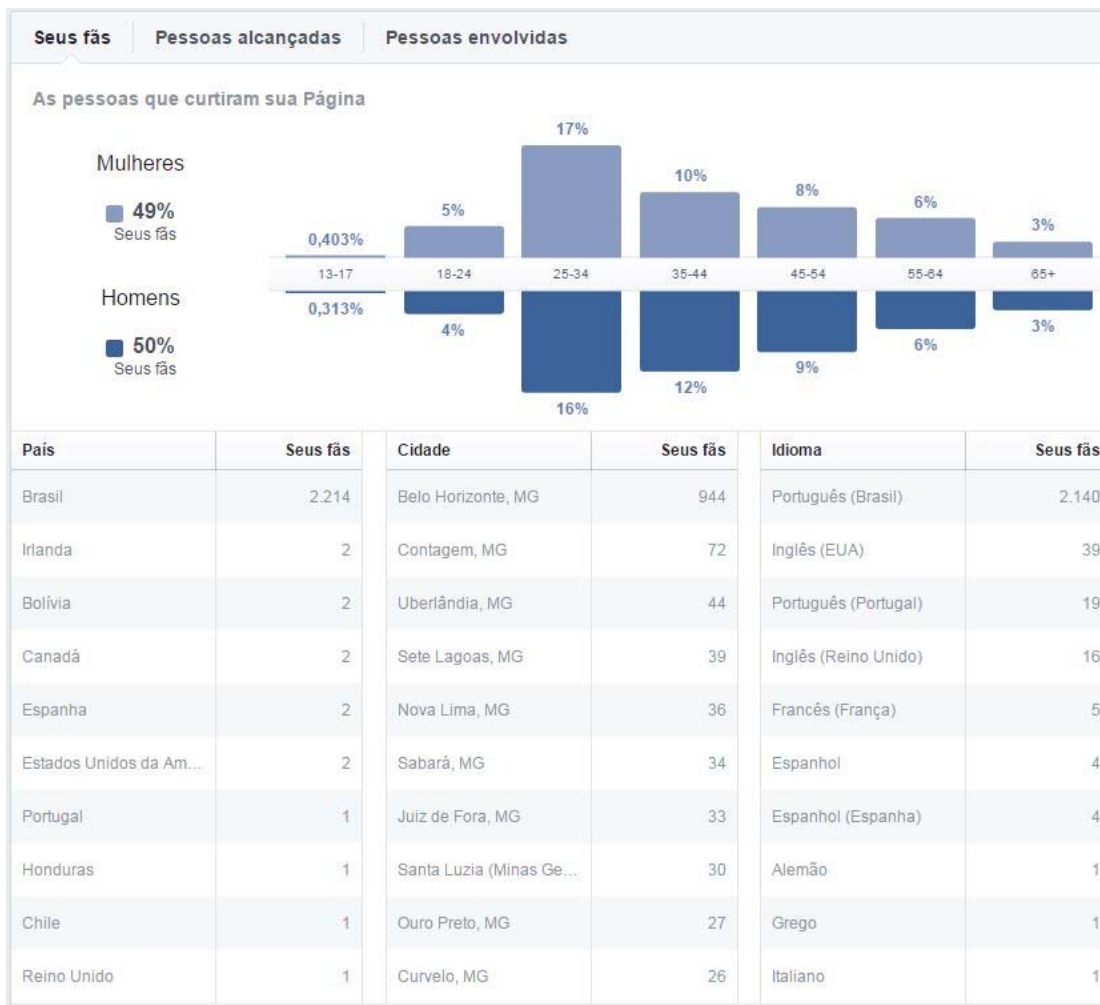
- Reações
- Comentários
- Compartilhamentos



Associação Executiva de Apoio à Gestão de Bacias Hidrográficas Peixe Vivo



Comitê da Bacia Hidrográfica do Rio das Velhas





Associação Executiva de Apoio à Gestão de Bacias Hidrográficas Peixe Vivo



Comitê da Bacia Hidrográfica do Rio das Velhas

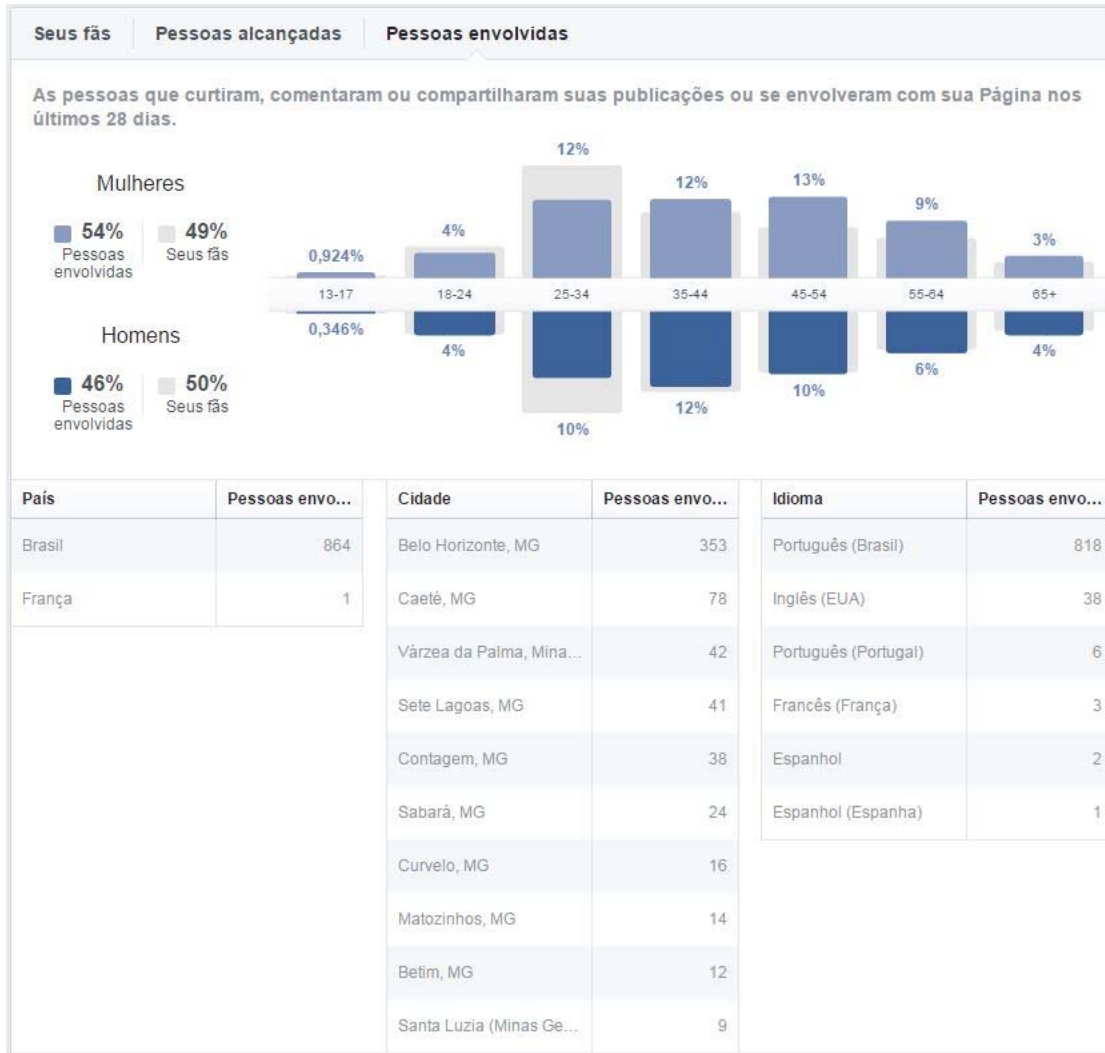




Associação Executiva de Apoio à Gestão de Bacias Hidrográficas Peixe Vivo



Comitê da Bacia Hidrográfica do Rio das Velhas





Associação Executiva de Apoio à Gestão
de Bacias Hidrográficas Peixe Vivo



Anexo VII

CD contendo as imagens geradas no período



Associação Executiva de Apoio à Gestão
de Bacias Hidrográficas Peixe Vivo



Comitê da Bacia Hidrográfica do Rio das Velhas



**90 Plenária -
24/06/2016 - Belo
Horizonte**

28 de jun de 2016

 fotos: 14



**90 plenaria 2 - 24 de
junho**

29 de jun de 2016

 fotos: 10



**Reuniao conjunta
GACG e CTPC - 22 de
junho de 2016 - Belo
Horizonte**

28 de jun de 2016

 fotos: 5



**Oficina IEF - 4 de julho
- Belo Horizonte**

6 de jul de 2016

 fotos: 15



Associação Executiva de Apoio à Gestão
de Bacias Hidrográficas Peixe Vivo



Comitê da Bacia Hidrográfica do Rio das Velhas



**Oficina Plano de
Manejo Andorinhas -
29/06 - Ouro Preto**

1 de jul de 2016

 fotos: 13



**Visita nascentes - 08
de julho - Ribeirão
Onca**

12 de jul de 2016

 fotos: 11



**VI Encontro de
Subcomite - 14 de
junho - Curvelo**

14 de jul de 2016

 fotos: 16



**vi Encontro de
Subcomites - 15 de
junho - Curvelo**

15 de jul de 2016

 fotos: 16



Associação Executiva de Apoio à Gestão
de Bacias Hidrográficas Peixe Vivo



Comitê da Bacia Hidrográfica do Rio das Velhas



VI Encontro de Subcomites - 16 de junho - Curvelo

16 de jul de 2016

 fotos: 7



Associação Executiva de Apoio à Gestão
de Bacias Hidrográficas Peixe Vivo



Anexo VIII

Clipping



Associação Executiva de Apoio à Gestão
de Bacias Hidrográficas Peixe Vivo



Data	Veículo	Mídia	Assunto	Título	Espaço	Link
29/jun	O Tempo	Impresso	Barragem de rejeitos	Vale consegue licença prévia para construir barragem	Rio das Velhas	http://www.otempo.com.br/capa/economia/vale-consegue-licen%C3%A7a-pr%C3%A9via-para-construir-barragem-1.1330486
29/jun	Hoje em Dia	Impresso	Barragens de rejeitos - Moção CBH Rio das Velhas	Promotor diz que construção de barragens de contenção precisa ser melhor discutida	CBH Rio das Velhas	http://hojeemdia.com.br/horizontes/promotor-diz-que-constru%C3%A7%C3%A3o-de-barragens-de-conten%C3%A7%C3%A3o-precisa-ser-melhor-discutida-1.394797
08/jul	Click Curvelo	Web	Semana Rio das Velhas	Semana Rio das Velhas acontecerá em Curvelo	CBH Rio das Velhas	http://portal.clickcurvelo.com/2016/07/semana-rio-das-velhas-acontecera-em.html
13/jul	Click Curvelo	Web	Semana Rio das Velhas	Semana Rio das Velhas 2016 tem início nesta quinta-feira	CBH Rio das Velhas	http://portal.clickcurvelo.com/2016/07/semana-rio-das-velhas-2016-tem-inicio.html
13/jul	Infomatoz	Web	Semana Rio das Velhas	Semana Rio das Velhas 2016 tem início nesta quinta-feira (14)	CBH Rio das Velhas	http://www.infomatoz10.com.br/principal/2016/07/13/semana-rio-das-velhas-2016-tem-inicio-nesta-quinta-feira-14/
14/jul	G1 Grande Minas	Web	FestiVelhas	Festival discute melhorias para o Rio das Velhas na região Central de Minas	Rio das Velhas	http://g1.globo.com/mg/grande-minas/noticia/2016/07/festival-discute-melhorias-para-o-rio-das-velhas-na-regiao-central-de-minas.html
15/jul	O Tempo	Web	FestiVelhas	O grande encontro de Guimarães Rosa e Manuelzão	Rio das Velhas	http://www.otempo.com.br/divers%C3%A3o/magazine/o-grande-encontro-de-guimar%C3%A3es-rosa-e-manuelz%C3%A3o-1.1338154
15/jul	Click Curvelo	Web	Semana Rio das Velhas	Abertura da Semana Rio das Velhas é realizada em Curvelo	CBH Rio das Velhas	http://portal.clickcurvelo.com/2016/07/abertura-da-semana-rio-das-velhas-e.html
15/jul	Mega Cidade	Web	Abastecimento	Águas da transposição do Rio das Velhas chega na cidade causando problemas	Rio das Velhas	http://www.megacidade.com/noticia/2161/%C3%81guas-da-transposicao-do-rio-das-velhas-chega-na-cidade-causando-problemas-%E2%80%93-megacidade.com
15/jul	Mega Cidade	Web	Semana Rio das Velhas	Semana Rio das Velhas 2016 tem início na cidade de Curvelo	CBH Rio das Velhas	http://www.megacidade.com/noticia/2157/semana-rio-das-velhas-2016-tem-inicio-na-cidade-de-curvelo-%E2%80%93-megacidade.com
18/jul	Jornal do Brasil	Web	História e Cultura	Guimarães Rosa e Manuelzão: a amizade de oito dias que gerou uma obra de 60 anos	Rio das Velhas	http://www.jb.com.br/cultura/noticias/2016/07/18/guimaraes-rosa-e-manuelzao-a-amizade-de-oito-dias-que-gerou-uma-obra-de-60-anos/
18/jul	Estado de Minas	Impresso	Escassez hídrica	Bacia do Sistema Paraopeba ainda não teve chuva em julho	Rio das Velhas	http://www.em.com.br/app/noticia/gerais/2016/07/18/interna_gerais.784822/bacia-do-sistema-paraopeba-ainda-nao-teve-chuva-em-julho.shtml
18/jul	Rádio 87,9	Rádio	Semana Rio das Velhas	Encontro dos subcomitês levantam problemas do Rio das Velhas	CBH Rio das Velhas	http://radiocomunitaria.net/site/encontro-dos-sub-comites-levantam-problemas-do-rio-das-velhas/
19/jul	Estado de Minas	Impresso	História e Cultura	Antigo imóvel da Tecelagem Santa Bárbara é tombado pelo município de Augusto de Lima	Rio das Velhas	http://www.em.com.br/app/noticia/gerais/2016/07/19/interna_gerais.785359/antigo-imovel-da-tecelagem-santa-barbara-ganha-tombamento-municipal-em.shtml
19/jul	Comunique-se	Web	História e Cultura	Guimarães Rosa e Manuelzão: a amizade de oito dias que gerou uma obra de 60 anos	Rio das Velhas	http://portal.comunique-se.com.br/fo-com/81795-guimaraes-rosa-e-manuelzao-a-amizade-de-oito-dias-que-gerou-uma-obra-de-60-anos
19/jul	Encontro Online	Web	História e Cultura	Guimarães Rosa e Manuelzão: a amizade de oito dias que gerou uma obra de 60 anos	Rio das Velhas	http://www.revistaencontro.com.br/app/noticia/encontro-indica/2016/07/19/noticia_encontro_indica.157222/guimaraes-rosa-e-manuelzao-a-amizade-de-oito-dias-que-gerou-uma-obra.shtml
20/jul	Prurale	Web	Mata Atlântica	A Mata Atlântica invisível nas cidades	Rio das Velhas	http://www.plurale.com.br/site/noticias-detalhes.php?cod=15005&codSecao=2
22/jul	Tudo BH	Web	Turismo	Confira passeios de trem para fazer por Minas Gerais nessas férias	Rio das Velhas	http://tudobh.com.br/confira-passeios-de-trem-para-fazer-por-minas-gerais-nessas-ferias/



Associação Executiva de Apoio à Gestão de Bacias Hidrográficas Peixe Vivo



Comitê da Bacia Hidrográfica do Rio das Velhas



CIDADE - DESTAQUES

Semana Rio das Velhas 2016 tem início nesta quinta-feira (14)

2 semanas ago · Comentar · 3 Min - Tempo de Leitura



Redação

Semana Rio das Velhas 2016 tem início nesta quinta-feira (14)

Semana Rio das Velhas acontecerá em Curvelo

Jonathan Guedes · 11:58



O Comitê da Bacia Hidrográfica do Rio das Velhas (CBH Rio das Velhas) realizará, entre os dias 14 e 17 de julho, a Semana Rio das Velhas. Este ano o evento acontecerá em Curvelo, em prol da descentralização da gestão dos recursos hídricos e em reconhecimento da importância da região do Médio Baixo Rio das Velhas.

A programação conta com três importantes eventos: VI Encontro de Subcomitês, Seminário Saneamento e Saúde e VI FestiVelhas. Confira aqui!

VI Encontro de Subcomitês

Nos dias nos dias 14 e 15 de julho, em Curvelo, estarão reunidos coordenadores dos 18 subcomitês da Bacia do Rio das Velhas, diretoria do Comitê e convidados para discutir a situação atual do Rio, durante o VI Encontro de Subcomitês. A proposta do Encontro é aprimorar a gestão do Comitê em prol do fortalecimento dos Subcomitês.

Na programação do evento estão Rodas de Conversa para troca de experiências em defesa de rios na Bacia do Rio das Velhas, o status atual da gestão das águas no Brasil, construção de proposições por Unidade Territorial Estratégica, entre outros.

Seminário Saneamento e Saúde

No dia 16 de julho, acontecerá em Morro da Garça um seminário sobre Saneamento e Saúde. O objetivo é de contextualizar sobre a situação dos Planos Municipais de Saneamento Básico do CBH Rio das Velhas e de promover um encontro entre prefeitos da região no intuito de discutir a realidade dos municípios com relação aos recursos hídricos.



Associação Executiva de Apoio à Gestão de Bacias Hidrográficas Peixe Vivo



Comitê da Bacia Hidrográfica do Rio das Velhas



HOJE EM DIA QUARTA-FEIRA, 27 DE JUL DE 2016

Encontre sua notícia

29° max 14° min BELO HORIZONTE Dólar + R\$

PRIMEIRO PLANO HORIZONTES ESPORTES ALMANAQUE

Publicidade

Realização: VOICE CONTENT, Patrocínio: LEXUS Groupe, LIDEA, BALCONY, PRIMA LINEA

Promotor diz que construção de barragens de contenção precisa ser melhor discutida

Igor Patrik losliva@hojeemdia.com.br 29/06/2016 - 12h12 - Atualizado 12h37

Compartilhe

Link: <http://hoje.voip0le>



O Ministério Público Estadual manifestou na manhã desta quarta-feira (29), preocupação com a aprovação do pedido de Licença Prévia para a construção das barragens de contenção de rejeitos de Maravilhas III. O empreendimento da Vale, que vai receber material do Complexo de Vargem Grande, em Nova Lima, e da mina do Pico, em Vargem Grande, ocupará 44 hectares e tem o dobro da capacidade do volume da barragem de Fundão, que rompeu em Mariana no ano passado.

Para o promotor de Justiça do Meio Ambiente, Carlos Eduardo Ferreira Pinto, a obra precisa ser discutida com mais embasamento técnico e de segurança. "Um empreendimento deste porte não pode ser analisado levando em consideração só a probabilidade de um acidente, mas também a potencialidade do dano. Pode-se falar que a chance de um acidente é pequena, mas quando ele acontece, as consequências são devastadoras e muitas vezes irreversíveis", afirmou.

MEGACIDADE.com Sheraton da Bahia R\$304,24 Reservar agora Booking.com

POLÍCIA POLÍTICA ENTRETENIMENTO ESPORTES CIDADES MISS TEEN VÍDEOS

Mega Cidade Sete Lagoas - MG CIDADES RIO DAS VELHAS

Postada em 15/07/2016 às 12h44 - atualizada em 15/07/2016 às 13h05

WhatsApp Facebook Twitter Google+ Plus

Semana Rio das Velhas 2016 tem início na cidade de Curvelo – Megacidade.com

O evento é uma realização do Comitê da Bacia Hidrográfica do Rio das Velhas (CBH Rio das Velhas) e acontece nos municípios mineiros de Curvelo e Morro da Garça até domingo



Começou na quinta-feira (14) a Semana Rio das Velhas 2016. O evento é uma realização do Comitê da Bacia Hidrográfica do Rio das Velhas (CBH Rio das Velhas) e acontece nos municípios mineiros de Curvelo e Morro da Garça até domingo.

Para o presidente do CBH Rio das Velhas, Marcus Vinicius Polignano, a realização da Semana no Médio Baixo Rio das Velhas reflete a importância da região e o esforço do Comitê pela descentralização da gestão dos recursos hídricos.

Na programação do evento estão o VI Encontro de Subcomitês, o Seminário Saneamento e Saúde e o VI FestiVelhas.



Associação Executiva de Apoio à Gestão
de Bacias Hidrográficas Peixe Vivo



Comitê da Bacia Hidrográfica do Rio das Velhas



INÍCIO

EQUIPE

PROMOÇÕES

PROGRAMAS

UTILIDADE PÚBLICA

CONTATO

ENCONTRO DOS SUB COMITÊS LEVANTAM PROBLEMAS DO RIO DAS VELHAS

POR ADMIN | 18 DE JULHO DE 2016 | ENTREVISTAS



Mais uma vez a equipe da 87,9 FM compareceu para realizar uma matéria muito importante!

Os sub comitês, preocupados com as nascentes dos rios que deságuam no Rio das Velhas traçam estratégias para melhorias com ações da iniciativa privada, público e a população!

Escute a entrevista na íntegra:





Associação Executiva de Apoio à Gestão
de Bacias Hidrográficas Peixe Vivo



Comitê da Bacia Hidrográfica do Rio das Velhas



Semana Rio das Velhas 2016 tem início nesta quinta-feira

Redação Click Curvelo 13:49



Começa na próxima quinta-feira (14) a Semana Rio das Velhas 2016. O evento é uma realização do Comitê da Bacia Hidrográfica do Rio das Velhas (CBH Rio das Velhas) e acontece nos municípios mineiros de Curvelo e Morro da Garça até domingo.

Para o presidente do CBH Rio das Velhas, Marcus Vinicius Polignano, a realização da Semana no Médio Baixo Rio das Velhas reflete a importância da região e o esforço do Comitê pela descentralização da gestão dos recursos hídricos.

Na programação do evento estão o VI Encontro de Subcomitês, o Seminário Saneamento e Saúde e o VI FestiVelhas.

Abertura da Semana Rio das Velhas é realizada em Curvelo

Jonathan Guedes 17:24



Foto: Otana Padilha / CBH Rio das Velhas / Tanto expresso

Na tarde desta quinta-feira (15), foi aberta a Semana Rio das Velhas no município de Curvelo(MG). O evento, realizado pelo Comitê de Bacia Hidrográfica do Rio das Velhas (CBH Rio das Velhas), em parceria com o Projeto Manuelzão, faz uma homenagem a um dos principais rios do Estado e acontece até o próximo domingo (17) nos municípios de Curvelo e Morro de Garça.

A escolha dos municípios de Curvelo e Morro da Garça, que integram a Região do Médio Baixo Rio das Velhas, representa um esforço do Comitê em descentralizar a gestão dos recursos hídricos e estar mais próximo dos subcomitês e das comunidades. De acordo com o presidente do CBH Rio das Velhas, Marcus Vinicius Polignano, a Semana Rio das Velhas é um momento de fortalecer o espírito coletivo, debatendo temas que estão na agenda de cada subcomitê. "É fundamental integramos toda a Bacia fazendo com que cada agente entenda seu local de atuação e sua importância histórica para juntos construirmos um futuro melhor" ressaltou o presidente.

A Semana conta com a programação de três importantes eventos: o VI Encontro de Subcomitês que acontecerá nos dias 14 e 15 de julho, em Curvelo; o Seminário Saneamento e Saúde que acontecerá no dia 16 de julho, em Morro da Garça e o FestiVelhas entre os dias 15 e 17 de julho, também em Morro da Garça.

Encontro de subcomitês discute os valores regionais da bacia

Com a participação de representantes de todo o território que compõe a de Bacia Hidrográfica do Rio das Velhas, foi iniciado o VI Encontro de Subcomitês. O evento, que segue até sexta-feira (15), integra a programação oficial da Semana do Rio das Velhas e objetiva a descentralização da gestão dos recursos hídricos e aprimorar a gestão do Comitê em prol do fortalecimento dos Subcomitês.



Associação Executiva de Apoio à Gestão
de Bacias Hidrográficas Peixe Vivo



Comitê da Bacia Hidrográfica do Rio das Velhas



O TEMPO ECONOMIA

BELO HORIZONTE 12°C
27 JULHO 11H15

CAPA SUPERFC CIDADES DIVERSÃO INTERESSA MAIS

Eleições 2016 Aparte Política Brasil Economia Mundo TV Podcasts

Especiais: Pampulha Patrimônio | Rio 2016 | Falência Múltipla | Menino de abrigo | Padecendo | Um adeu

MINERAÇÃO

Vale consegue licença prévia para construir barragem

Empresa iniciou processo de licenciamento há cinco anos; ambientalistas e moradores próximos apontam risco da construção

Fonte Normal Mais Notícias Tweet G+1 0
Recomendar Compartilhar 1,4 mil



Gigante. O complexo Vargem Grande (foto) fica em Nova Lima e a mina do Pico, em Itabirito

PUBLICADO EM 29/06/16 - 03h00



Associação Executiva de Apoio à Gestão
de Bacias Hidrográficas Peixe Vivo



Comitê da Bacia Hidrográfica do Rio das Velhas



TUDOBH
.com.br

Q Buscar

MINAS | POLÍTICA | ECONOMIA | ESPORTES | VEÍCULOS

TUDO + © 22 de julho, 2016 | Autor(a): Tudo BH

Confira passeios de trem para fazer por Minas Gerais nessas férias

Para quem está em busca de destinos turísticos para viagem nessas férias de julho, com crianças ou não, há várias opções para passear por Minas Gerais. Confira abaixo:

Belo Horizonte a Vitória

A Estrada de Ferro Vitória a Minas é uma das poucas do Brasil a preservar o trem de passageiros. Saindo de Belo Horizonte, na histórica Estação Ferroviária, no centro da cidade, a locomotiva leva o viajante por uma agradável viagem até a capital do Espírito Santo, atravessando o Quadrilátero Ferrífero e o Vale do Rio Doce, percorrendo 664 quilômetros, em cerca de 13 horas de viagem. Para quem só quer fazer um bom programa no fim de semana, uma opção é seguir até a cidade de Barão de Cocais em um percurso de apenas 80 quilômetros. O funcionamento é todos os dias, às 7h30 e retornando às 18h.



Fotolia

São João del-Rei a Tiradentes

Para quem fizer o trajeto São João del-Rei a Tiradentes, o passeio também reserva uma diversidade de paisagens e, é, claro, história. São 12 Km de passeio, que preservam a arquitetura tradicional britânica do século 19. A antiga Estrada de Ferro Oeste de Minas (EFOM), inaugurada em 1881 por D. Pedro II, abre caminho entre o Cerrado e a Mata Atlântica para levar o turista a um passeio exuberante pelas serras do complexo de Mantiqueira, passado por fazendas centenárias, rios e estações. Isso tudo a bordo da Maria Fumaça, uma das poucas locomotivas a vapor no mundo que ainda rodam em bitola de 76 cm. Outra atração imperdível é a Rotunda com suas centenárias locomotivas Baldwin a vapor, além de carros e vagões que fizeram a história do passado ferroviário. Na estação de São João del-Rei também se encontra o Museu Ferroviário, que tem um acervo com documentos, equipamentos e veículos ferroviários de vários períodos da história. Informações: www.tremdavale.org ou (32) 3371-8485

Rio Acima

A apenas 35km de Belo Horizonte, você embarca nesta Maria Fumaça de 1924 que, além dos 7 km de percurso, vai te fazer viajar no tempo. O trajeto é percorrido em 55 minutos dentro de Rio Acima, margeando o Rio das Velhas e o caminho do ouro da Estrada Real, na região do Circuito Turístico do Ouro. Os vagões são equipados com TV, ar condicionado e conta com paisagens marcantes. Tem serviço de bordo com guloseimas, chopp de cerveja artesanal e muito mais. Funcionamento: domingos, às 10h, 13h, 14h30 e 16h. Informações: www.circuitodoouro.tur.br.



Associação Executiva de Apoio à Gestão
de Bacias Hidrográficas Peixe Vivo



Comitê da Bacia Hidrográfica do Rio das Velhas



plurale
em site

busque no site da plurale Busca

ação | cidadania | ambiente | comercial | assinaturas | expediente | termos de uso | informativos | in er

plurale em revista | by plurale | Notícias | Especiais | Age

artigos e estudos

20/07/2016 | 07:33

A Mata Atlântica invisível nas cidades

[Tweet](#) [G+1](#) [Recomendar](#) 2

Por Márcia Hirota, da SOS Mata Atlântica

A vista parece a de sempre, mas não é. Nesses dias de inverno, período mais seco do ano, uma faixa de poluição é visível e aumenta a cada dia, piorando o ar de São Paulo. Uma girafa mecânica mostra que a cidade continua sendo adensada aqui e em outras regiões. Tudo demais, verde de menos.

As 3.429 cidades da Mata Atlântica, incluindo São Paulo, apresentam um dos maiores índices de urbanização do país, com quase 90% da população vivendo em áreas urbanas. Habitam os municípios do bioma 72% da população brasileira. São 145 milhões de pessoas que dependem da floresta para os serviços ambientais essenciais, como a regulação do clima, a qualidade do ar e o abastecimento de água.

Nossas cidades foram construídas sobre nossas florestas. E boa parte do que restou da Mata Atlântica original, por incrível que pareça, está próxima ou inserida nas áreas mais urbanizadas do país. Na medida em que as cidades crescem, a pressão sobre as áreas com vegetação nativa também aumenta. Diante desse cenário, a conservação das florestas urbanas ganha ainda mais importância.



Associação Executiva de Apoio à Gestão
de Bacias Hidrográficas Peixe Vivo



Comitê da Bacia Hidrográfica do Rio das Velhas



Antigo imóvel da Tecelagem Santa Bárbara é tombado pelo município de Augusto de Lima

A população homenageou o imóvel na celebração de 130 anos de sua história



postado em 19/07/2016 18:45 / atualizado em 19/07/2016 22:20

Gustavo Werneck



Acordo entre o Ministério Público de Minas Gerais (MPMG), os proprietários e o município, foi firmado para um projeto do projeto de restauro (foto: Hugo Roda/divulgação)

O bem cultural mais valioso de Augusto de Lima, na Região Central, ganha tombamento municipal e homenagem da população na celebração de 130 anos de história. Embora em ruínas, o antigo imóvel da Tecelagem Santa Bárbara, localizado na área pertencente à atual Fiação e Tecidos Santa Bárbara Ltda., atrai olhares dos visitantes interessados em conhecer a construção que abrigava maquinário vindo da Inglaterra, no século 19. Para elaboração do projeto de restauro, acaba de ser firmado um acordo entre o Ministério Público de Minas Gerais (MPMG), os proprietários e o município.



Associação Executiva de Apoio à Gestão
de Bacias Hidrográficas Peixe Vivo



Comitê da Bacia Hidrográfica do Rio das Velhas



Guimarães Rosa e Manuelzão: a amizade de oito dias que gerou uma obra de 60 anos

Publicado em Terça, 19 Julho 2016 12:16

Escrito por Léo Rodrigues – Agência Brasil



[View Comments](#)

Lá se vão 60 anos desde que o sertão mineiro ganhou o mundo pela literatura de Guimarães Rosa. Mas *Grande Sertão: Veredas* e *Corpo de Baile*, publicados em 1956, podem na verdade ter nascido quatro anos antes, quando o escritor mineiro organizou boiada para entender melhor a cultura sertaneja. Nessa aventura, Guimarães Rosa registrou lugares, palavras, expressões e personagens. Entre tantos vaqueiros que se juntaram à empreitada, um pode ter sido definitivo para as obras roseanas: Manuelzão.

A cruzada teve origem na Fazenda Sirga, a 60 quilômetros de Andrequicé, distrito de Três Marias (MG), onde Manuelzão viveu seus últimos 20 anos. Dez dias depois, o ponto de chegada foi fazenda em Araçai (MG), município vizinho a Cordisburgo (MG), cidade natal de Guimarães Rosa.

A revista *Cruzeiro*, dos Diários Associados, publicou relato da expedição na reportagem *Rosa e seus vaqueiros*, em 21 de junho de 1952. Nas fotos, Manuelzão está entre o grupo. Em sua homenagem, o escritor mineiro escreveu o conto *Uma Estória de Amor*, do livro *Corpo de Baile*, que posteriormente foi desmembrado em três volumes: *Manuelzão e Miguilim*, *No Urubuquaquá*, *no Pinhém* e *Noites do Sertão*.

Manuelzão é o protagonista do primeiro volume: após a morte de sua mãe, o vaqueiro resolve atender a pedido dela para que fosse construída capela em suas terras e a obra é inaugurada com grande festa. Guimarães Rosa mescla realidade e ficção: assim como o personagem, a capela existe e ao seu lado está o túmulo de sua mãe. Já a festa é romaneada.

Das páginas do conto, Manuelzão se tomou talvez o principal embaixador da obra roseana. A Universidade Federal de Minas Gerais (UFMG) o homenageou criando o Projeto Manuelzão, destinado à recuperação do Rio das Velhas. O vaqueiro foi a diversos programas de televisão e atuou em cena do capítulo inaugural da série *Grande Sertão: Veredas*, levado ao ar pela Rede Globo em 1985. Morto em 1997, seu enterro mobilizou centenas de pessoas.



Capela construída por Manuelzão em homenagem a sua mãe. A igreja aparece no conto *Manuelzão e Miguilim*, de Guimarães Rosa (Imagem: Léo Rodrigues/Agência Brasil)

Guimarães Rosa e Manuelzão: a amizade de oito dias que gerou uma obra de 60 anos

Saiba como um vaqueiro do interior de Minas ajudou a construir Grande Sertão: Veredas, uma das principais obras da literatura brasileira

por Encontro Digital 19/07/2016 12:24

FACEBOOK GOOGLE+ TWITTER 0 COMENTÁRIOS



A amizade que surgiu entre o vaqueiro Manuelzão (esq.) e o escritor João Guimarães Rosa foi além da viagem pelo interior de Minas e culminou na grande obra Grande Sertão: Veredas (foto: D.A Press/Divulgação e Joao Martins/O Cruzeiro/EM/D.A Press)

saiba mais

Documentário mostra atuação de Aracy Guimarães Rosa na Segunda Guerra Mundial

Vilma Guimarães Rosa lança nova edição de seu livro dedicado ao pai

Lá se vão 60 anos desde que o sertão mineiro ganhou o mundo pela literatura de Guimarães Rosa. Mas Grande Sertão: Veredas e Corpo de Baile, publicados em 1956, podem na verdade ter nascido quatro anos antes, quando o escritor mineiro organizou uma boiada para entender melhor a cultura sertaneja. Nessa aventura, Guimarães Rosa registrou lugares, palavras, expressões e personagens. Entre tantos vaqueiros que se juntaram à empreitada, um pode ter sido definitivo para as obras roseanas: Manuelzão.

T+ T- [ícone] [ícone] [ícone]



+ Lidas + Comentadas



Preta Gil sofre racismo no Facebook e vai à delegacia

1



O mundo vai acabar no dia 29 de julho de 2016?

0



Fêmea de ave australiana usa divórcio para 'melhorar de vida'

0



Mercedes-AMG anuncia modelo com incríveis 1,3 mil cv



Associação Executiva de Apoio à Gestão de Bacias Hidrográficas Peixe Vivo



Comitê da Bacia Hidrográfica do Rio das Velhas



Fundado em 1891

JORNAL DO BFM

Quarta-feira, 27 de julho de 2016

f Curtir 380 mil G+1

Capa País Rio Economia Internacional Esportes Ciência e Tecnologia Cultura

Cultura

18/07 às 18h37 - Atualizada em 18/07 às 18h39

Guimarães Rosa e Manuelzão: a amizade de oito dias que gerou uma obra de 60 anos

Agência Brasil

Lá se vão 60 anos desde que o sertão mineiro ganhou o mundo pela literatura de Guimarães Rosa. Mas *Grande Sertão: Veredas* e *Corpo de Baile*, publicados em 1956, podem na verdade ter nascido quatro anos antes, quando o escritor mineiro organizou uma boiada para entender melhor a cultura sertaneja. Nessa aventura, Guimarães Rosa registrou lugares, palavras, expressões e personagens. Entre tantos vaqueiros que se juntaram à empreitada, um pode ter sido definitivo para as obras roseanas: Manuelzão.



PUBLICIDADE

Suas 50Mil milhas TAM
Valem hoje

R\$ 1.100 **Vender**

Suas 40Mil milhas ...

R\$ 600 **Vender**

HotMilhas

Bacia do Sistema Paraopeba ainda não teve chuva em julho

A primeira chuva no mês pode acontecer ainda esta semana. Meteorologistas preveem precipitações a partir de quarta-feira para Belo Horizonte e região metropolitana

postado em 18/07/2016 14:39 / atualizado em 18/07/2016 14:48

João Henrique do Vale



Mesmo sem a chuva, Sistema Paraopeba teve uma pequena redução no período (foto: Beto Novaes/EM/D.A Press)

A seca parece que chegou ao Sistema Paraopeba. Em julho, não foi registrada nenhuma chuva na bacia do sistema que abastece a Região Metropolitana de Belo Horizonte. Dados divulgados pela Copasa mostram que até esta segunda-feira os índices pluviométricos dos sistemas produtores, Rio das Velhas, Rio Manso, Serra Azul, e Vargem das Flores, estão zerados no período. Mesmo assim, o impacto no nível do conjunto de represas ainda é pequeno. A redução foi de apenas 0,4 pontos percentuais.



Associação Executiva de Apoio à Gestão de Bacias Hidrográficas Peixe Vivo



Comitê da Bacia Hidrográfica do Rio das Velhas



O TEMPO MAGAZINE

BELO HORIZONTE
27 JULHO 11h16 12°C

Navigation menu with categories: CAPA, SUPERFC, CIDADES, **DIVERSÃO**, INTERESSA, MAIS. Below are sub-categories: Magazine, TV Tudo, Celebidades, Roteiros culturais, Meu Guia, Cinema, Música. Specials: Pampulha Patrimônio | Rio 2016 | Falência Múltipla | Menino de abrigo | Padecendo | Um adeus

FESTIVELHAS

O grande encontro de Guimarães Rosa e Manuelzão

Em sua sexta edição, evento leva programação cultural variada a Morro da Garça, hoje e amanhã

Social sharing buttons: Facebook (Curtir), Compartilhar, 6, Twitter (Tweet), G+.



Música. Gabriel Guedes (foto) é um dos destaques da do festival, que acontece em Morro da Garça

PUBLICADO EM 15/07/16 - 03h00



Sheraton da Bahia

R\$304,24 Reservar agora
Booking.com

- POLÍCIA
- POLÍTICA
- ENTRETENIMENTO
- ESPORTES
- CIDADES
- MISS TEEN
- VÍDEOS

Mega Cidade
Sete Lagoas - MG

CIDADES PROBLEMAS!

Postada em 15/07/2016 às 18h15 - atualizada em 15/07/2016 às 18h50



Águas da transposição do Rio das Velhas chega na cidade causando problemas – Megacidade.com

A adutora que transposta as águas do Rio das Velhas para Sete Lagoas, apresentou vários vazamentos durante os primeiros testes



Avenida Sabará bairro Interlagos

As águas da transposição do Rio das Velhas vindas da cidade de Funilândia começa a chegar na cidade causando grandes transtornos durante o percurso onde passa a adutora. O sistema de bombeamento da ETA (Estação de Tratamento de água) localizada na região rural "Saco da Vida" vem realizando testes para a limpeza das redes.

Na semana passada, o trecho de estrada de chão que liga o bairro Cidade de Deus à zona rural



Associação Executiva de Apoio à Gestão
de Bacias Hidrográficas Peixe Vivo



Comitê da Bacia Hidrográfica do Rio das Velhas



MENU



GRANDE MINAS



14/07/2016 09h21 - Atualizado em 14/07/2016 09h21

Festival discute melhorias para o Rio das Velhas na região Central de Minas

Proposta busca valorizar e unir os ribeirinhos da Bacia do Rio das Velhas. FestiVelhas começa nessa sexta e contará com apresentações culturais.

Do G1 Grande Minas



O Rio das Velhas é um dos principais afluentes do Velho Chico (Foto: Projeto Manuelzão/Divulgação)

Com uma programação que discute melhorias para o Rio das Velhas e comunidade ribeirinha, além de apresentações culturais que possibilitam reflexões acerca do tema, acontece a partir desta sexta-feira (15), em **Morro da Garça** (MG), a sexta edição do FestiVelhas.



Av. Raja Gabaglia, 2680 | Conjunto 703
Estoril | Belo Horizonte | MG | 30494-170
(031) 3272-0085
contato@tantoexpresso.com.br
www.tantoexpresso.com.br